



Accueil Actes Recueils Recherche Signataires Destinataires Console

Quitter

Recueil des actes administratifs - Préfecture Maine-et-Loire - Special n°68 édité le 10/09/2013
68- RAA spécial du 10 septembre 2013

Centre Hospitalier Saumur

délégation de signature du directeur des Centres hospitaliers de Saumur et Longué

Décision [Visualiser](#)

PREFECTURE 49

01-Cabinet du Préfet

2013246-0046 - Arrêté portant sur les risques naturels de la commune de Cantenay Epinard	Arrêté Visualiser
2013246-0047 - Arrêté portant sur les risques naturels de la commune de Cernusson	Arrêté Visualiser
2013246-0048 - Arrêté portant sur les risques naturels de la commune Les Cerqueux	Arrêté Visualiser
2013246-0049 - Arrêté portant sur les risques naturels de la commune Les Cerqueux sous Passavent	Arrêté Visualiser
2013246-0050 - Arrêté portant sur les risques naturels de la commune de Chacé	Arrêté Visualiser
2013246-0051 - Arrêté portant sur les risques naturels de la commune de Chalonnnes sous le Lude	Arrêté Visualiser
2013246-0052 - Arrêté portant sur les risques naturels de la commune de Chalonnnes sur Loire	Arrêté Visualiser
2013246-0053 - Arrêté portant sur les risques naturels de la commune de Champ sur Layon	Arrêté Visualiser
2013246-0054 - Arrêté portant sur les risques naturels de la commune de Champtocé sur Loire	Arrêté Visualiser
2013246-0055 - Arrêté portant sur les risques naturels de la commune de Champtoceaux	Arrêté Visualiser
2013246-0056 - Arrêté portant sur les risques naturels de la commune de Chanteloup les Bois	Arrêté Visualiser
2013246-0057 - Arrêté portant sur les risques naturels de la commune de Chanzeaux	Arrêté Visualiser
2013246-0058 - Arrêté portant sur les risques naturels de la commune de La Chapelle du Genêt	Arrêté Visualiser
2013246-0059 - Arrêté portant sur les risques naturels de la commune de La Chapelle Rousselin	Arrêté Visualiser
2013246-0060 - Arrêté portant sur les risques naturels de la commune de La Chapelle St Florent	Arrêté Visualiser
2013246-0061 - Arrêté portant sur les risques naturels de la commune de La Chapelle St Laud	Arrêté Visualiser
2013246-0062 - Arrêté portant sur les risques naturels de la commune de Charcé St Ellier sur Aubance	Arrêté Visualiser
2013246-0063 - Arrêté portant sur les risques naturels de la commune de Chartrené	Arrêté Visualiser
2013246-0064 - Arrêté portant sur les risques naturels de la commune de Chaudefonds sur Layon	Arrêté Visualiser
2013246-0065 - Arrêté portant sur les risques naturels de la commune de Chaudron en Mauges	Arrêté Visualiser
2013246-0066 - Arrêté portant sur les risques naturels de la commune de Chaumont d'Anjou	Arrêté Visualiser
2013246-0067 - Arrêté portant sur les risques naturels de la commune de La Chaussaire	Arrêté Visualiser
2013246-0068 - Arrêté portant sur les risques naturels de la commune de Chavagnes les Eaux	Arrêté Visualiser
2013246-0069 - Arrêté portant sur les risques naturels de la commune de Chavaignes	Arrêté Visualiser
2013246-0070 - Arrêté portant sur les risques naturels de la commune de Cheffes	Arrêté Visualiser
2013246-0071 - Arrêté portant sur les risques naturels de la commune de Chemellier	Arrêté Visualiser
2013246-0072 - Arrêté portant sur les risques naturels de la commune de Chemillé-Melay	Arrêté Visualiser
2013246-0073 - Arrêté portant sur les risques naturels de la commune de Chênehutte-Trèves-Cunault	Arrêté Visualiser
2013246-0074 - Arrêté portant sur les risques naturels de la commune de Cheviré Le Rouge	Arrêté Visualiser
2013246-0075 - Arrêté portant sur les risques naturels de la commune de Chigné	Arrêté Visualiser
2013246-0076 - Arrêté portant sur les risques naturels de la commune de Cholet le Puy St Bonnet	Arrêté Visualiser
2013246-0077 - Arrêté portant sur les risques naturels de la commune de Cizay-la-Madeleine	Arrêté Visualiser
2013246-0078 - Arrêté portant sur les risques naturels de la commune de Clef-Val-d'Anjou	Arrêté Visualiser
2013246-0079 - Arrêté portant sur les risques naturels de la commune de Cléré sur Layon	Arrêté Visualiser
2013246-0080 - Arrêté portant sur les risques naturels de la commune de Concourson sur Layon	Arrêté Visualiser
2013246-0081 - Arrêté portant sur les risques naturels de la commune de Corné	Arrêté Visualiser
2013246-0082 - Arrêté portant sur les risques naturels de la commune de Cornillé les Caves	Arrêté Visualiser
2013246-0083 - Arrêté portant sur les risques naturels de la commune de La Cornuaille	Arrêté Visualiser
2013246-0084 - Arrêté portant sur les risques naturels de la commune de Coron	Arrêté Visualiser
2013246-0085 - Arrêté portant sur les risques naturels de la commune de Corzé	Arrêté Visualiser
2013246-0086 - Arrêté portant sur les risques naturels de la commune de Cossé d'Anjou	Arrêté Visualiser

2013246-0087 - Arrêté portant sur les risques naturels de la commune du Coudray Macouard	Arrêté	Visualiser
2013246-0088 - Arrêté portant sur les risques naturels de la commune de Courchamps	Arrêté	Visualiser
2013246-0089 - Arrêté portant sur les risques naturels de la commune de Courléon	Arrêté	Visualiser
2013246-0090 - Arrêté portant sur les risques naturels de la commune de Coutures	Arrêté	Visualiser
2013246-0091 - Arrêté portant sur les risques naturels de la commune de Cuon	Arrêté	Visualiser
2013246-0092 - Arrêté portant sur les risques naturels de la commune de La Daguènière	Arrêté	Visualiser
2013246-0093 - Arrêté portant sur les risques naturels de la commune de Daumeray	Arrêté	Visualiser
2013246-0094 - Arrêté portant sur les risques naturels de la commune de Denezé	Arrêté	Visualiser
2013246-0095 - Arrêté portant sur les risques naturels de la commune de Denezé sous Doué	Arrêté	Visualiser
2013246-0096 - Arrêté portant sur les risques naturels de la commune de Denezé sous Le Lude	Arrêté	Visualiser
2013246-0097 - Arrêté portant sur les risques naturels de la commune de Distré	Arrêté	Visualiser
2013246-0098 - Arrêté portant sur les risques naturels de la commune de Doué la Fontaine	Arrêté	Visualiser
2013246-0099 - Arrêté portant sur les risques naturels de la commune de Drain	Arrêté	Visualiser
2013246-0100 - Arrêté portant sur les risques naturels de la commune de Durtal	Arrêté	Visualiser
2013246-0101 - Arrêté portant sur les risques naturels de la commune d'Echemiré	Arrêté	Visualiser
2013246-0102 - Arrêté portant sur les risques naturels de la commune d'Ecouflant	Arrêté	Visualiser
2013246-0103 - Arrêté portant sur les risques naturels de la commune d'Euillé	Arrêté	Visualiser
2013246-0104 - Arrêté portant sur les risques naturels de la commune d'Épieds	Arrêté	Visualiser
2013246-0105 - Arrêté portant sur les risques naturels de la commune d'Étriché	Arrêté	Visualiser
05-Service de l'Immigration et de l'Identité Nationale (SIIN)		
2013240-0001 - Création d'un local de rétention temporaire	Arrêté	Visualiser
2013240-0002 - Arrêté de réquisition	Arrêté	Visualiser





PREFET DE MAINE ET LOIRE

Décision

**signé par Jean- Christophe PINSON
le 19 Août 2013**

Centre Hospitalier Saumur

délégation de signature du directeur des
Centres hospitalier de Saumur et Longué



DECISION

Le Directeur du Centre hospitalier de Saumur et du Centre hospitalier de Longué,

Vu le Code de la santé publique et notamment son article L 6143-7 prévoyant notamment que le directeur peut déléguer sa signature,

Vu le décret n° 2009-1765 du 30 décembre 2009 relatif au directeur et aux membres du directoire des établissements publics de santé,

Vu la convention de direction commune entre le Centre hospitalier de Saumur et le Centre hospitalier de Longué prenant effet au 1^{er} avril 2009,

Vu l'arrêté ministériel en date du 26 décembre 2007, modifié par l'arrêté du 18 février 2008, nommant M. Jean-Christophe PINSON en qualité de Directeur du Centre hospitalier de Saumur et du Centre hospitalier de Longué,

Vu l'arrêté ministériel en date du 21 novembre 2000, nommant M. Yves ROQUEBERNOU en qualité de Directeur adjoint au Centre hospitalier de Saumur,

Vu l'arrêté de la Directrice générale du Centre national de gestion des praticiens hospitaliers et des personnels de direction de la fonction publique hospitalière en date du 28 janvier 2010, nommant Mme Caroline DERRIEN en qualité de Directrice adjointe au Centre hospitalier de Saumur,

Vu l'arrêté de la Directrice générale du Centre national de gestion des praticiens hospitaliers et des personnels de direction de la fonction publique hospitalière en date du 17 février 2010, nommant M. Pierre BECQUE en qualité de Directeur adjoint au Centre hospitalier de Saumur et au Centre hospitalier de Longué et la note de service du 24 octobre 2012 lui confiant les fonctions de Directeur des affaires médicales, de la qualité et gestion des risques,

Vu l'arrêté de la Directrice générale du Centre national de gestion des praticiens hospitaliers et des personnels de direction de la fonction publique hospitalière en date du 12 novembre 2012, nommant Mme Marie CARON en qualité de Directrice adjointe au Centre hospitalier de Saumur et au Centre hospitalier de Longué,

Vu la décision en date du 6 octobre 2009 portant recrutement de M. Gildas LAOT en qualité de Directeur des soins infirmiers au Centre hospitalier de Saumur et la note de service du 24 octobre 2012 lui confiant les fonctions de Directeur des ressources humaines,

Vu l'arrêté du Président du Conseil régional des Pays de la Loire en date du 27 octobre 2010, agréant Mme Catherine DAGORET en qualité de Directrice de l'IFSI et de l'IFAS du Centre hospitalier de Saumur,

Vu la décision en date du 11 mai 2010 nommant Mme Sylvie CHEVET-DOUCET en qualité de Cadre supérieur de santé au Centre hospitalier de Saumur,

Vu la décision en date du 3 avril 2007 nommant Mme Martine COTEREAU en qualité de Cadre supérieur de santé au Centre hospitalier de Saumur,

Vu le contrat en date du 26 novembre 2008, nommant M. Philippe FRANÇOIS en qualité d'Ingénieur hospitalier principal au Centre hospitalier de Saumur,

Vu la décision en date du 1^{er} juin 2013, nommant M. François LHOTE en qualité d'Attaché d'administration hospitalière au Centre hospitalier de Saumur,

Vu la décision en date du 1^{er} juin 2013, nommant Mme Hélène CRETIN en qualité d'Attachée d'administration hospitalière au Centre hospitalier de Saumur,

Vu la décision en date du 19 août 2002, nommant M. Alain BITAUD en qualité d'Attaché d'administration hospitalière au Centre hospitalier de Saumur,

Vu la décision en date du 3 février 2003, nommant Mme Yolande VIGNAL en qualité d'Attachée d'administration hospitalière au Centre hospitalier de Saumur,

Vu la décision en date du 20 décembre 2003, nommant Mme Laurence AUVINET en qualité d'Attachée d'administration hospitalière au Centre hospitalier de Saumur,

Vu le contrat en date du 5 juin 2012, nommant Mme Christine LE VAILLANT en qualité d'Attachée d'administration hospitalière au Centre hospitalier de Longué,

Vu la décision en date du 7 janvier 1997, nommant M. Axel ROUHIER en qualité d'Adjoint des cadres hospitaliers au Centre hospitalier de Saumur,

Vu la décision en date du 01/10/2010 nommant Mme Sandrine DESMARRES en qualité d'Adjoint des cadres hospitaliers au Centre hospitalier de Saumur,

Vu la décision en date du 23 novembre 2009 nommant Mme Laurence WICKAERT en qualité d'Adjoint des cadres hospitaliers au Centre hospitalier de Saumur,

Vu la décision en date du 9 janvier 2008 nommant Mme Aude DOGUEREAU née PERCEVAULT en qualité d'Adjoint administratif hospitalier de 2^{ème} classe, faisant fonction d'Adjoint des cadres hospitaliers au Centre hospitalier de Saumur,

Vu le contrat en date du 12 décembre 2011, nommant Mme Céline DROUGLAZET en qualité d'Adjoint des cadres hospitaliers au Centre hospitalier de Saumur,

Vu la décision en date du 26 novembre 2012 nommant M. Lucien VION en qualité de Technicien supérieur hospitalier à la cuisine du Centre hospitalier de Saumur,

Vu la décision en date du 6 juin 2011 nommant M. Yannick BOISNIER en qualité Maître ouvrier principal à la cuisine du Centre hospitalier de Saumur,

Vu la décision en date du 30 juin 2011 nommant M. Christian BLUIN en qualité de Technicien hospitalier au Centre hospitalier de Saumur,

- Vu la décision en date du 21 juillet 2008 nommant M. Sébastien DUBOIS en qualité de Maître ouvrier au Centre hospitalier de Saumur,
- Vu la décision en date du 26 novembre 2012 nommant M. Didier MASSON en qualité de Technicien hospitalier au Centre hospitalier de Saumur,
- Vu la décision en date du 18 octobre 2007 nommant M. Philippe OUVRARD en qualité d'Analyste au Centre hospitalier de Saumur,
- Vu l'arrêté du Centre national de gestion en date du 1^{er} janvier 2010, nommant Mme Julie TEIL en qualité de Praticien hospitalier au service pharmacie du Centre hospitalier de Saumur et la décision en date du 21 décembre 2011 nommant Mme TEIL responsable de la pharmacie à usager intérieur à compter du 1^{er} janvier 2012,
- Vu le contrat en date du 7 février 2006, nommant Mme Evclyne LE MASNE DE CHERMONT en qualité de Praticien attaché au service pharmacie du Centre hospitalier de Saumur,
- Vu le contrat en date du 1^{er} juillet 2013, nommant M. Sébastien MAGNE en qualité de Praticien contractuel pharmacien au Centre hospitalier de Saumur,
- Vu l'arrêté du Centre national de gestion des praticiens hospitaliers et des personnels de direction de la fonction publique hospitalière en date du 1^{er} janvier 2013 nommant Mme Agnès BABINET en qualité de pharmacien des hôpitaux au Centre hospitalier de Saumur, responsable de la stérilisation,
- Vu l'arrêté ministériel en date du 7 novembre 1988, nommant M. le Dr Edouard BICHER en qualité de Praticien hospitalier au laboratoire du Centre hospitalier de Saumur,
- Vu l'arrêté préfectoral en date du 25 janvier 2001, nommant Mme le Dr Sylvie CHASSEPOUX en qualité de Praticien hospitalier au laboratoire du Centre hospitalier de Saumur,
- Vu l'arrêté préfectoral en date du 4 août 1989, nommant Mme le Dr Florence BABIN en qualité de Praticien hospitalier au laboratoire du Centre hospitalier de Saumur,
- Vu la décision en date du 13 décembre 2011 nommant Mme Béatrice JEANNE en qualité de Cadre de santé filière médico-technique au laboratoire du Centre hospitalier de Saumur,
- Vu la décision en date du 30 juin 2011 nommant Mme Patricia JAN en qualité de Technicienne de laboratoire de classe supérieure,
- Vu la décision en date du 30 juin 2011 nommant Mme Isabelle GIRARD en qualité de Technicienne de laboratoire de classe supérieure,
- Vu la décision en date du 9 décembre 1994 nommant Mme Catherine BESLOT en qualité de Technicienne de laboratoire,
- Vu la décision en date du 30 juin 2011 nommant Mme Danièle GOUIN en qualité de Technicienne de laboratoire,
- Vu la décision en date du 30 juin 2011 nommant Mme Valérie MAUDET en qualité de Technicienne de laboratoire,
- Vu la décision en date du 30 juin 2011 nommant Mme Virginie LESCOUEZEC en qualité de Technicienne de laboratoire,

Vu la décision en date du 30 juin 2011 nommant Mme Angélique CHALUMEAU née LAURENT en qualité de Technicienne de laboratoire,

Vu la décision en date du 8 juin 2010 nommant M. Marc POIRIER en qualité d'Ouvrier professionnel qualifié affecté à la chambre mortuaire du Centre hospitalier de Saumur,

Vu la décision en date du 22 août 2001 nommant Mme Delphine BEAUCHENE en qualité d'Aide-soignante affectée à la chambre mortuaire du Centre hospitalier de Saumur,

Vu le contrat en date du 1^{er} juillet 2012 recrutant Mme Emilie HUET en qualité d'Agent d'entretien qualifié affecté à la chambre mortuaire du Centre hospitalier de Saumur,

Vu la convention de mise à disposition au Centre hospitalier de Longué en date du 18 mars 2011 de Mme Sylvie PRISSET, Cadre supérieur de santé,

Vu la convention en date du 18 juillet 2011 conclue entre le CH de Saumur et le CH de Longué pour mise à disposition de Mme Caroline JONCHERAY, Cadre de santé au Centre hospitalier de Longué,

Vu la décision en date du 18 juillet 2011 nommant Mme Céline RENAUDIN, Cadre de santé au Centre hospitalier de Longué,

DECIDE

1^{ère} partie relative au Centre hospitalier de Saumur

Article 1er – délégation générale

En cas d'absence ou d'empêchement de M. Jean-Christophe PINSON, Directeur, une délégation permanente de signature est donnée à M. Pierre BECQUE, Directeur adjoint, à effet de signer au nom du directeur, tous actes, décisions, avis, notes de service et courriers internes ou externes à l'établissement ayant un caractère de portée générale.

En cas d'absence ou d'empêchement simultanés de M. PINSON, Directeur et de M. Pierre BECQUE, Directeur adjoint, délégation générale de signature est donnée à M. Yves ROQUEBERNOU, Directeur adjoint.

En cas d'absence ou d'empêchement simultanés de M. PINSON, Directeur, de M. Pierre BECQUE, Directeur adjoint et de M. Yves ROQUEBERNOU, Directeur adjoint, délégation générale de signature est donnée à M. Gildas LAOT, Directeur des soins et faisant fonction de Directeur des ressources humaines.

En cas d'absence ou d'empêchement simultanés de M. PINSON, Directeur, de M. Pierre BECQUE, Directeur adjoint, de M. Yves ROQUEBERNOU, Directeur adjoint, et de M. Gildas LAOT, Directeur des soins et faisant fonction de Directeur des ressources humaines, délégation générale de signature est donnée à Mme Marie CARON, Directrice adjointe.

Article 2 - délégation particulière à la Direction des ressources humaines et à la Direction des soins

Article 2.1 : Délégation particulière à la Direction des ressources humaines

Une délégation permanente de signature est donnée à M. Gildas LAOT, faisant fonction de Directeur des ressources humaines à l'effet de signer tous actes et correspondances se rapportant à l'activité de cette direction, ou en cas d'empêchement, à Mme Laurence AUVINET, Attachée d'administration hospitalière, et notamment :

- Documents financiers hors paie
- Documents financiers de paie
- Actes administratifs - titres de recettes
- Mesures d'ordre interne

Article 2.1.1

Une délégation permanente de signature est donnée à Mme Laurence AUVINET, Attachée d'administration hospitalière et en subdélégation à Mme Martine COTEREAU, Cadre supérieur de santé, à l'effet de signer au nom de M. Gildas LAOT, faisant fonction de Directeur des ressources humaines les pièces énumérées ci-après :

- ⇒ correspondances avec les organismes de formation
- ⇒ diffusion des notes d'information relatives aux stages
- ⇒ bulletins d'inscription auprès des organismes de formation
- ⇒ ordres de mission pour formation des agents
- ⇒ convocations aux réunions du comité local de formation
- ⇒ convocations aux réunions des correspondants de formation
- ⇒ conventions avec les organismes de formation
- ⇒ demandes de remboursement auprès de l'ANFH

Article 2.2 : délégation particulière à la Direction des soins

M. Gildas LAOT, Directeur des soins et Coordinateur général des soins, reçoit délégation de signature pour les actes et correspondances intéressant les affaires qui lui sont confiées et particulièrement les plannings de travail, les ordres de mission, les réponses aux demandes de formation et autorisations d'absence des personnels placés sous la responsabilité de la Direction des soins ainsi que les protocoles d'hygiène et de sécurité après avis de la Sous-commission de la CME chargée des questions relatives à la lutte contre les infections nosocomiales (CLIN).

En cas d'absence ou d'empêchement de M. Gildas LAOT, Directeur des soins et Coordinateur général des soins, une délégation permanente de signature est donnée à Mme Sylvie CHEVET-DOUCET, Directeur des soins adjoint.

Article 3 : délégation particulière à la Direction des affaires médicales

Une délégation permanente de signature est donnée à M. Pierre BECQUE, Directeur adjoint à l'effet de signer tous actes et correspondances se rapportant à l'activité de cette direction, ou en cas d'empêchement, à Mme Laurence WICKAERT, Adjoint des cadres hospitaliers, et notamment :

- Documents financiers hors paie
- Documents financiers de paie
- Actes administratifs - titres de recettes
- Mesures d'ordre interne

Article 3.1

Une délégation permanente de signature est donnée à Mme Laurence WICKAERT, Adjoint des cadres hospitaliers, à l'effet de signer au nom de M. Pierre BECQUE, Directeur adjoint, les pièces énumérées ci-après :

- ⇒ actes administratifs simples
- ⇒ contrats des remplaçants
- ⇒ correspondances avec les agences d'intérim

En l'absence de Mme Laurence WICKAERT, Adjoint des cadres hospitaliers, cette délégation de signature est suspendue. La signature est alors assurée par M. Pierre BECQUE, Directeur adjoint.

Article 4 : délégation particulière à la gestion du système d'information

En cas d'absence ou d'empêchement de M. Jean-Christophe PINSON, Directeur, une délégation permanente de signature est donnée à M. Pierre BECQUE, Directeur adjoint et en subdélégation à M. Philippe OUVARD, Responsable du système d'information, à l'effet de signer :

- ⇒ les bons de commande et les factures concernant l'informatique, dans le cadre de la certification du service fait, dans la limite de 50 000 €,
- ⇒ les documents se rapportant aux marchés informatiques (fiches de notification, avis d'information...),
- ⇒ les avenants de reconduction de maintenance de matériels informatiques et installations.

Article 5 : délégation particulière à la Direction économique et financière

Une délégation permanente de signature est donnée à Mme Marie CARON, Directrice adjointe, à l'effet de signer au nom du directeur tous actes se rapportant à la fonction d'ordonnateur, ainsi que tous actes et correspondances se rapportant à l'activité de sa direction, et notamment :

- ⇒ les documents se rapportant aux contrats d'emprunts, à l'exclusion du marché ou contrat d'emprunt, des avenants et rapports de présentation,
- ⇒ les certificats administratifs,
- ⇒ les notes de service relatives à sa direction et à son organisation.

En cas d'absence ou d'empêchement de Mme Marie CARON, Directrice adjointe, une délégation permanente de signature est donnée à Mme Yolande VIGNAL, Attachée d'administration hospitalière à l'effet de signer les documents se rapportant à la fonction d'ordonnateur.

En cas d'absence ou d'empêchement simultanés de Mme Marie CARON, Directrice adjointe et de Mme VIGNAL, Attachée d'administration hospitalière, délégation de signature est donnée à M. Axel ROUHIER, Adjoint des cadres hospitaliers à l'effet de signer les documents se rapportant à la fonction d'ordonnateur et à signer les seuls documents se rapportant aux contrats d'emprunt, à l'exclusion des contrats et avenants auxdits contrats.

Article 5.1 : délégation particulière à la gestion des admissions/sorties/soins externes

Une délégation permanente de signature est donnée à Mme Marie CARON, Directrice adjointe et, en subdélégation à M. Alain BITAUD, Attaché d'administration hospitalière, à effet de signer au nom du directeur tous actes et correspondances se rapportant à la gestion des admissions/sorties/soins externes et notamment :

- ⇒ les décisions liées à la situation des patients faisant l'objet de mesures de soins psychiatriques sans consentement, les courriers de saisine du juge des libertés et de la détention, et tous les autres courriers et documents en rapport avec la loi du 5 juillet 2011,
- ⇒ les certificats administratifs,
- ⇒ les courriers concernant les usagers, hormis les réponses aux personnes ayant émis une réclamation (sauf celles en rapport avec la facturation des frais de soins et d'hospitalisation), et les échanges avec l'assureur titulaire du contrat de responsabilité civile de l'hôpital,
- ⇒ le courrier ordinaire concernant les usagers ayant trait aux dossiers des malades hospitalisés, hébergés ou externes, les ordres de saisie et les autorisations de sortie au cours d'une hospitalisation ainsi que les conventions de tiers conclues avec les mutuelles et autres organismes complémentaires,
- ⇒ les documents concernant les procédures contentieuses en matière d'obligation alimentaire,
- ⇒ les états de ressources des résidents hébergés au titre de l'aide sociale,
- ⇒ les admissions aux EHPAD, au vu d'un dossier complet,
- ⇒ les registres de naissance ou de décès et le registre de suivi des corps,
- ⇒ les documents autorisant l'admission des patients hospitalisés sous contrainte, ainsi que tout courrier en rapport avec la gestion des hospitalisations sous contrainte,
- ⇒ tous actes et correspondances se rapportant à l'accueil familial et thérapeutique, notamment les contrats et avenants,
- ⇒ les mémoires et factures à mettre en paiement relevant du service des usagers,
- ⇒ les permissions de sortie et les autorisations de transport de corps,

Concernant ce dernier point, délégation de signature est également donnée à Mme Aude DOGUEREAU, faisant fonction d'Adjoint des cadres hospitaliers et aux Cadres de santé de garde.

Concernant les autorisations de transport de corps, délégation de signature est également donnée aux agents de la chambre mortuaire : Mmes Delphine BEAUCHENE, Emilie HUET et M. Marc POIRIER.

Article 5.2 : délégation particulière à la gestion des achats, du patrimoine, des équipements et de la logistique

Une délégation permanente de signature est donnée à Mme Marie CARON, Directrice adjointe, à l'effet de signer au nom du directeur tous actes et correspondances se rapportant à l'activité de cette direction, et notamment :

Article 5.2.1

- ⇒ les bons de commande,
- ⇒ les pièces constitutives de contrats de travaux (marché, lettre de commande, avenant,...),
- ⇒ les mémoires et factures à mettre en paiement relevant des services économiques et des services techniques,
- ⇒ les pièces constitutives des contrats de fournitures et services hors conventions de coopération entre établissements de santé, contrats relatifs à la formation, contrats d'emprunts,
- ⇒ les notes de service, les correspondances internes ou externes à l'établissement liées à l'activité de cette direction,
- ⇒ les documents relatifs à la passation et à l'exécution des contrats ayant pour objet des travaux, fournitures et prestations de services, à l'exception de leurs pièces constitutives,
- ⇒ la décision d'attribution dans le cadre des marchés.

En cas d'absence ou d'empêchement de Mme Marie CARON, Directrice adjointe, une délégation permanente de signature est donnée à M. François LHOTE, Attaché d'administration hospitalière.

Article 5.2.2

Une délégation permanente de signature est donnée à M. François LHOTE, attaché d'administration hospitalière, à Mme Sandrine DESMARRES et à Mme Céline DROUGLAZET, Adjoints des cadres hospitaliers, à l'effet de signer au nom de Mme Marie CARON, Directrice adjointe, et sous son contrôle :

- ⇒ les mémoires et factures à mettre en paiement relevant des Services économiques et des Services techniques,
- ⇒ les correspondances des Services économiques et techniques,
- ⇒ les bons de commandes sur marché d'un montant inférieur ou égal à 4 000 €,
- ⇒ les documents relatifs à la passation et à l'exécution des contrats ayant pour objet des travaux, fournitures et prestations de services, à l'exception de leurs pièces constitutives,
- ⇒ la décision d'attribution dans le cadre des marchés,
- ⇒ les demandes de congés annuels et autorisations d'absence des agents relevant des Services économiques,

Article 5.2.3

Une délégation permanente de signature est donnée à M. Philippe FRANCOIS, Ingénieur hospitalier principal, à l'effet de signer au nom de Mme Marie CARON, Directrice adjointe, et sous son contrôle :

- ⇒ les demandes de congés annuels et autorisations d'absence des agents relevant des Services techniques,
- ⇒ les bons de commandes sur marché de petit matériel, de petites fournitures, de travaux courants, d'entretien et de réparation, d'un montant inférieur ou égal à 4 000 €,
- ⇒ les procès-verbaux de réception pour les travaux d'entretien courant,
- ⇒ les courriers auprès des entreprises, sauf ceux ayant un caractère purement administratif.

En cas d'absence ou d'empêchement simultanés de Mme Marie CARON, Directrice adjointe et de M. Philippe FRANCOIS, Ingénieur hospitalier principal, délégation de signature est donnée à M. Sébastien DUBOIS, Maître ouvrier, faisant fonction de Technicien supérieur hospitalier, à M. Christian BLUIN, Technicien hospitalier et à M. Didier MASSON, Technicien hospitalier, pour les commandes citées ci-dessus.

Article 5.2.4

Une délégation permanente de signature est donnée à M. Lucien VION, Technicien supérieur hospitalier, à l'effet de signer au nom de Mme Marie CARON, Directrice adjointe et sous son contrôle, les commandes et factures des denrées alimentaires d'un montant inférieur ou égal à 4 000 €. En cas d'empêchement ou d'absence, délégation de signature est donnée à M. Yannick BOISNIER, Maître ouvrier principal.

Article 6 : délégation particulière à la Direction de l'Institut de formation en soins infirmiers et de l'Institut de formation d'aides-soignants

Mme Catherine DAGORET, Directrice de l'IFSI/IFAS reçoit délégation de signature pour les questions relatives :

- ⇒ aux concours d'entrée,
- ⇒ aux conseils techniques,
- ⇒ aux conseils de discipline,
- ⇒ au suivi budgétaire des instituts,
- ⇒ aux courriers adressés aux autorités de tutelle,
- ⇒ aux épreuves des diplômes,

ainsi que pour les conventions des stages réalisés en dehors du Centre hospitalier de Saumur, les conventions et contrats de formation des étudiants et les attestations de formation aux premiers secours, les ordres de mission des personnels des instituts et autorisations d'absence.

Article 7 : délégation particulière à la Direction des affaires générales, des coopérations et de la clientèle

Une délégation permanente de signature est donnée à M. Yves ROQUEBERNOU, Directeur adjoint et à Mme Caroline DERRIEN, Directrice adjointe, à l'effet de signer, au nom du directeur, toutes les notes et correspondances internes et externes se rapportant à cette fonction.

En lien avec le directeur, M. Yves ROQUEBERNOU, Directeur adjoint, et Mme Caroline DERRIEN, Directrice adjointe, assurent la gestion des affaires générales et notamment le dispositif conventionnel avec l'ensemble des partenaires du centre hospitalier, le régime et les dossiers d'autorisation d'activité et d'équipement ainsi que les enquêtes ne relevant pas directement des directions fonctionnelles.

Ils ont notamment en charge :

- ⇒ la coordination et le suivi des conventions tripartites,
- ⇒ la coordination gériatrique,

en lien avec les autres directions fonctionnelles.

Article 8 : délégation particulière relative à la gestion et à la commande de la pharmacie

Vu l'instruction M 21 sur la comptabilité des établissements d'hospitalisation publics, sur proposition de la Directrice adjointe en charge de la direction économique et financière, une délégation de signature est donnée à Mme Julie TEIL, Praticien hospitalier et responsable de la pharmacie à usage intérieur, à Mme Evelyne LE MASNE DE CHERMONT, Praticien attaché à la pharmacie, à M. Sébastien MAGNE, pharmacien des hôpitaux et à Mme Agnès BABINET, pharmacien des hôpitaux et responsable de la stérilisation, à l'effet de signer :

- ⇒ les bons de commande des produits pharmaceutiques et fournitures médicales,
- ⇒ les factures à mettre en paiement relevant de la pharmacie.

Article 9 : délégation particulière relative à la gestion et à la commande des fournitures de laboratoire, produits sanguins labiles et examens réalisés par un laboratoire extérieur

Une délégation de signature est donnée à Mme le Dr Sylvie CHASSEPOUX, Praticien hospitalier responsable du laboratoire, à l'effet de signer :

- ⇒ les bons de commande des produits et fournitures de laboratoire,
- ⇒ les factures à mettre en paiement relevant du laboratoire.

En cas d'absence ou d'empêchement de Mme le Dr Sylvie CHASSEPOUX, délégation est donnée à M. le Dr Edouard BICHIER et à Mme le Dr Florence BABIN, Praticiens hospitaliers, ainsi qu'à Mme Béatrice JEANNE, Cadre de santé filière médico-technique et aux Techniciens de laboratoire, Mme Catherine BESLOT, Mme Angélique CHALUMEAU, Mme Isabelle GIRARD, Mme Danièle GOUTIN, Mme Patricia JAN, Mme Virginie LESCOUEZEC et Mme Valérie MAUDET.

Une délégation de signature est donnée à Mme le Dr Florence BABIN, Praticien hospitalier responsable du dépôt de sang, à l'effet de signer :

- ⇒ les bons de commande et factures des produits sanguins labiles.

Article 10 : délégation particulière d'urgence, dans le cadre de l'astreinte administrative

- Mme Laurence AUVINET
- M. Pierre BECQUE
- M. Alain BITAUD
- Mme Marie CARON
- Mme Hélène CRETIN
- Mme Caroline DERRIEN
- M. Philippe FRANCOIS
- M. Gildas LAOT
- M. François LHOTE
- Mme Yolande VIGNAL

disposent d'une délégation permanente de signature pour tous les actes dressés dans le cadre de leur astreinte administrative.

2ème partie relative au Centre hospitalier de Longué

Article 11 – délégation générale

En cas d'absence ou d'empêchement de M. Jean-Christophe PINSON, Directeur, une délégation permanente de signature est donnée à M. Yves ROQUEBERNOU, Directeur adjoint, à effet de signer au nom du directeur, tous actes, décisions, avis, notes de service et courriers internes ou externes à l'établissement ayant un caractère de portée générale.

En cas d'absence ou d'empêchement simultanés de M. PINSON, Directeur, et de M. Yves ROQUEBERNOU, Directeur adjoint, la délégation de signature est confiée à M. Pierre BECQUE, Directeur adjoint.

Article 12 : délégation particulière à la Direction des affaires générales, des coopérations et de la clientèle

En lien avec le directeur, M. Yves ROQUEBERNOU, Directeur adjoint, assure la gestion des dossiers à portée générale et notamment le dispositif conventionnel avec l'ensemble des partenaires, le régime des autorisations d'activité, la gestion et le suivi du Projet d'établissement, du Contrat pluriannuel d'objectifs et de moyens, de la Convention tripartite, du Projet de vie, du plan « Hôpital 2012 », ainsi que des enquêtes.

Article 12.1

Une délégation permanente de signature est donnée à M. Yves ROQUEBERNOU, Directeur adjoint, à l'effet de signer au nom du directeur, et sous son contrôle, les réponses aux personnes ayant émis une réclamation et les échanges avec l'assureur titulaire du contrat de responsabilité civile de l'hôpital.

En cas d'absence ou d'empêchement de M. Yves ROQUEBERNOU, Directeur adjoint, délégation de signature est donnée à M. Pierre BECQUE, Directeur adjoint puis à Mme Christine LE VAILLANT, Attachée d'administration hospitalière.

Article 13 : délégation particulière à la qualité et gestion des risques

M. Pierre BECQUE, Directeur adjoint, est chargé de la qualité et gestion des risques. A ce titre, il a en charge l'animation et le suivi de la démarche qualité et de certification. Il en définit les axes et dimensions stratégiques avec le directeur.

En cas d'absence ou d'empêchement de M. Jean-Christophe PINSON, Directeur, une délégation permanente de signature est donnée à M. Pierre BECQUE, Directeur adjoint, à l'effet de signer au nom du directeur, toutes les notes et correspondances internes et externes se rapportant à l'activité de cette direction.

Article 14 – délégation particulière à la gestion des ressources humaines

Cette gestion est placée sous la responsabilité de Mme Christine LE VAILLANT, Attachée d'administration hospitalière. Elle assure la gestion statutaire de l'ensemble des personnels médicaux et non médicaux, met en place les effectifs nécessaires au bon fonctionnement du service en coordination avec l'encadrement des services et la Direction des soins du Centre hospitalier de Saumur.

Mme Christine LE VAILLANT, Attachée d'administration hospitalière, reçoit délégation de signature à l'effet de signer tous actes et correspondances se rapportant à la gestion des ressources humaines, des affaires médicales et de la formation, au nom du directeur et sous son contrôle, et notamment :

- ⇒ Les recrutements et courriers de suite de recrutement
- ⇒ Les décisions
- ⇒ Les contrats de travail
- ⇒ Les affectations
- ⇒ Les notations
- ⇒ Les courriers internes relatifs à la gestion des personnels
- ⇒ Tout document se rapportant à la formation des personnels.

En lien avec le directeur, elle élabore une gestion prévisionnelle des métiers et des compétences, met en œuvre le Projet social et assure le suivi du tableau des effectifs.

Article 14.1

En cas d'absence ou d'empêchement de Mme Christine LE VAILLANT, Attachée d'administration hospitalière, la délégation de signature est suspendue. La signature est alors assurée par M. Jean-Christophe PINSON, Directeur.

Article 15 : délégation particulière à la Direction des soins infirmiers

M. Gildas LAOT, Directeur des soins et Coordonnateur général des soins, reçoit délégation de signature pour les actes et correspondances intéressant les affaires qui lui sont confiées et particulièrement les plannings de travail, les ordres de mission, les réponses aux demandes de formation et autorisations d'absence des personnels placés sous la responsabilité de la Direction des soins ainsi que les protocoles d'hygiène et de sécurité après avis de la Sous-commission de la CME chargée des questions relatives à la lutte contre les infections nosocomiales (CLIN).

En cas d'absence ou d'empêchement de M. Gildas LAOT, une délégation permanente de signature est donnée à Mme Sylvie CHEVET-DOUCET, Directeur des soins adjoint, attachée à la Direction des soins et à Mme Sylvie PRISSET, Cadre supérieur de santé.

Article 16 – délégation particulière à la gestion des services économiques, techniques, financiers et de la pharmacie

En cas d'absence ou d'empêchement de M. Jean-Christophe PINSON, Directeur, une délégation permanente de signature est donnée à M. Yves ROQUEBERNOU, Directeur adjoint, à l'effet de signer au nom du directeur, tous actes, documents et correspondances concernant :

- ⇒ l'animation et la responsabilité des Commissions de choix
- ⇒ Les bons de commande d'un montant supérieur à 1 000 €

- ⇒ Les contrats (locations d'immeubles, de véhicules, de matériels, assurances, maintenance, nettoyage...)
- ⇒ Les conventions
- ⇒ Les contrats d'emprunt.

Article 16.1

En cas d'absence ou d'empêchement simultanés de M. Jean-Christophe PINSON, Directeur et de M. Yves ROQUEBERNOU, Directeur adjoint, une délégation permanente de signature est donnée à M. Pierre BECQUE, Directeur adjoint.

Article 16.2

Mme Christine LE VAILLANT, Attachée d'administration hospitalière, reçoit délégation de signature à l'effet de signer, au nom du directeur et sous son contrôle :

- ⇒ les bons de commande d'un montant inférieur ou égal à 1 000 €
- ⇒ les mandats et titres de recettes.

Article 17 – délégation particulière d'urgence, dans le cadre de l'astreinte administrative

- Mme Caroline JONCHERAY, Cadre de santé,
- Mme Christine LE VAILLANT, Attachée d'administration hospitalière
- Mme Sylvie PRISSET, Cadre supérieur de santé
- Mme Céline RENAUDIN, Cadre de santé
- M. Yves ROQUEBERNOU, Directeur adjoint,

disposent chacun d'une délégation permanente de signature, dans le cadre de leur astreinte administrative.

3ème partie relative aux dispositions générales


Article 18 : Les délégués sont chargés, chacun pour ce qui le concerne, de l'exécution de la présente décision.

Article 19 : La présente décision sera portée à la connaissance des Receveurs des deux établissements et de toute personne qu'elle vise expressément. Elle fera l'objet d'une publication au Recueil des actes administratifs de la Préfecture du Maine et Loire.

Elle annule et remplace la décision du 7 janvier 2013

Saumur, le 19 août 2013

Le Directeur
du Centre hospitalier de Saumur
et du Centre hospitalier de Longué



Jean-Christophe PINSON



PREFET DE MAINE ET LOIRE

Arrêté n °2013246-0046

**signé par François BURDEYRON
le 03 Septembre 2013**

**PREFECTURE 49
01- Cabinet du Préfet**

Arrêté portant sur les risques naturels de la
commune de Cantenay Epinard



PRÉFET DE MAINE-ET-LOIRE

CABINET DU PREFET

SERVICE INTERMINISTERIEL DE DEFENSE
ET DE PROTECTION CIVILES

Arrêté CAB / SIDPC n° 2013-098

Arrêté portant sur les risques naturels
de la commune de Cantenay-Epinard

ARRÊTÉ

Le Préfet de Maine-et-Loire
Chevalier de la Légion d'honneur

VU le code général des collectivités territoriales ;

VU le code de l'environnement, notamment les articles L. 125-5 et R125-23 à R125-27;

VU le décret n°2005-134 du 15 février 2005 relatif à l'information des acquéreurs et des locataires de biens immobiliers sur les risques naturels et technologiques majeurs;

VU les décrets n° 2010-1254 du 22 octobre 2010 relatif à la prévention du risque sismique et n° 2010-1255 du 22 octobre 2010 portant délimitation des zones de sismicité du territoire français, prenant effet au 1er mai 2011 ;

VU l'arrêté préfectoral D3-2009 n° 580 du 16 octobre 2009 approuvant le Plan de Prévention des Risques Naturels Prévisibles Inondation « Confluence de la Maine » ;

VU l'arrêté préfectoral CAB/SIDPC n° 2013-040 du 25 juin 2013 relatif à la liste des communes où s'applique l'article L125-5 du code de l'environnement concernant l'information des acquéreurs et des locataires de biens immobiliers sur les risques naturels, miniers et technologiques majeurs ;

VU l'arrêté du 19 mars 2013 modifiant l'arrêté du 13 octobre 2005 portant définition du modèle d'imprimé pour l'établissement de l'état des risques naturels, miniers et technologiques ;

Sur proposition de Monsieur le sous-préfet, directeur de cabinet ;

ARRÊTE

Article 1^{er} - La commune de Cantenay-Epinard est exposée à un risque naturel d'inondation sur une partie de son territoire et à un risque de sismicité faible sur l'ensemble de son territoire.

Article 2 - : Les éléments nécessaires à l'élaboration de l'état des risques pour l'information des acquéreurs et des locataires de biens immobiliers situés sur la commune de Cantenay-Epinard sont consignés dans le dossier d'information annexé au présent arrêté.

Ce dossier comprend :

- l'arrêté préfectoral,
- la fiche synthétique d'information sur les risques,
- les extraits cartographiques délimitant les zones exposées,
- la liste des documents auxquels le vendeur ou bailleur peut se référer,
- la liste des arrêtés portant reconnaissance de l'état de catastrophe naturelle ou technologique sur le territoire de la commune,
- le modèle de l'état des risques naturels, miniers et technologiques à remplir par le vendeur ou le bailleur

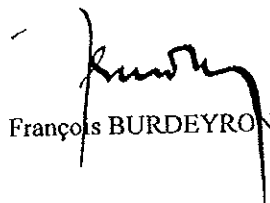
Le présent arrêté ainsi que ses pièces jointes sont consultables à la préfecture et en mairie. Le dossier d'information est accessible sur le site internet de la préfecture.

Article 3 - Ces informations sont mises à jour au regard des conditions mentionnées à l'article L125-5 du code de l'environnement.

Article 4 - Le présent arrêté et le dossier d'information sont adressés à la chambre départementale des notaires. Le présent arrêté sera affiché en mairie et publié au recueil des actes administratifs de l'État dans le département.

Article 5 - MM. le secrétaire général de la préfecture, le sous-préfet directeur de cabinet, les chefs de service de la D.D.T 49 et de la D.R.E.A.L des Pays de la Loire et le maire de Cantenay-Epinard sont chargés, chacun en ce qui les concerne, de l'application du présent arrêté.

ANGERS, le 3 septembre 2013


François BURDEYRON



PREFET DE MAINE ET LOIRE

Arrêté n °2013246-0047

signé par François BURDEYRON
le 03 Septembre 2013

PREFECTURE 49
01- Cabinet du Préfet

Arrêté portant sur les risques naturels de la
commune de Cernusson



PRÉFET DE MAINE-ET-LOIRE

CABINET DU PREFET

SERVICE INTERMINISTERIEL DE DEFENSE
ET DE PROTECTION CIVILES

Arrêté CAB/SIDPC N° 2013-100

Arrêté portant sur les risques naturels
de la commune de Cernusson

ARRÊTÉ

**Le Préfet de Maine-et-Loire,
Chevalier de la Légion d'honneur**

VU le code général des collectivités territoriales ;

VU le code de l'environnement, notamment les articles L. 125-5 et R. 125-23 à R. 125-27 ;

VU le décret n° 2005-134 du 15 février 2005 relatif à l'information des acquéreurs et des locataires de biens immobiliers sur les risques naturels et technologiques majeurs ;

VU les décrets n° 2010-1254 du 22 octobre 2010 relatif à la prévention du risque sismique et n° 2010-1255 du 22 octobre 2010 portant délimitation des zones de sismicité du territoire français, portant effet au 1er mai 2011 ;

VU l'arrêté préfectoral CAB/SIDPC n° 2013-040 du 25 juin 2013 relatif à la liste des communes où s'applique l'article L. 125-5 du code de l'environnement concernant l'information des acquéreurs et des locataires de biens immobiliers sur les risques naturels, miniers et technologiques majeurs ;

VU l'arrêté du 19 mars 2013 modifiant l'arrêté du 13 octobre 2005 portant définition du modèle d'imprimé pour l'établissement de l'état des risques naturels, miniers et technologiques ;

Sur proposition de Monsieur le sous-préfet, directeur de cabinet ;

ARRÊTE

Article 1^{er} - La commune de Cernusson est exposée au risque naturel de sismicité modérée sur l'ensemble de son territoire.

Article 2 - Les éléments nécessaires à l'élaboration de l'état des risques pour l'information des acquéreurs et des locataires de biens immobiliers situés sur la commune de Cernusson sont consignés dans le dossier d'information annexé au présent arrêté.

Ce dossier comprend :

- l'arrêté préfectoral,
- la fiche synthétique d'information sur les risques,
- les extraits cartographiques délimitant les zones exposées,
- la liste des documents auxquels le vendeur ou bailleur peut se référer,
- la liste des arrêtés portant reconnaissance de l'état de catastrophe naturelle ou technologique sur le territoire de la commune,
- le modèle de l'état des risques naturels, miniers et technologiques à remplir par le vendeur ou le bailleur.


Le présent arrêté ainsi que ses pièces jointes sont consultables à la préfecture et en mairie.
Le dossier d'information est accessible sur le site internet de la préfecture.

Article 3 - Ces informations sont mises à jour au regard des conditions mentionnées à l'article L. 125-5 du code de l'environnement.

Article 4 - Le présent arrêté et le dossier d'information sont adressés à la chambre départementale des notaires. Le présent arrêté sera affiché en mairie et publié au recueil des actes administratifs de l'État dans le département.

Article 5 - Le secrétaire général de la préfecture, le sous-préfet de Saumur, les chefs de service de la Direction Départementale des Territoires (D.D.T.) 49 et de la Direction Régionale de l'Environnement, de l'Aménagement et du Logement (D.R.E.A.L) des Pays de la Loire ainsi que le maire de la commune de Cernusson sont chargés, chacun en ce qui le concerne, de l'application du présent arrêté.

ANGERS, le 3 septembre 2013


François BURDEYRON



PREFET DE MAINE ET LOIRE

Arrêté n °2013246-0048

**signé par François BURDEYRON
le 03 Septembre 2013**

**PREFECTURE 49
01- Cabinet du Préfet**

Arrêté portant sur les risques naturels de la
commune Les Cerqueux



PRÉFET DE MAINE-ET-LOIRE

CABINET DU PREFET

SERVICE INTERMINISTÉRIEL DE DEFENSE
ET DE PROTECTION CIVILES

Arrêté CAB/SIDPC N° 2013-101

Arrêté portant sur les risques naturels
de la commune des Cerqueux

ARRÊTÉ

**Le Préfet de Maine-et-Loire,
Chevalier de la Légion d'honneur**

VU le code général des collectivités territoriales ;

VU le code de l'environnement, notamment les articles L. 125-5 et R. 125-23 à R. 125-27 ;

VU le décret n° 2005-134 du 15 février 2005 relatif à l'information des acquéreurs et des locataires de biens immobiliers sur les risques naturels et technologiques majeurs ;

VU les décrets n° 2010-1254 du 22 octobre 2010 relatif à la prévention du risque sismique et n° 2010-1255 du 22 octobre 2010 portant délimitation des zones de sismicité du territoire français, portant effet au 1er mai 2011 ;

VU l'arrêté préfectoral CAB/SIDPC n° 2013-040 du 25 juin 2013 relatif à la liste des communes où s'applique l'article L. 125-5 du code de l'environnement concernant l'information des acquéreurs et des locataires de biens immobiliers sur les risques naturels, miniers et technologiques majeurs ;

VU l'arrêté du 19 mars 2013 modifiant l'arrêté du 13 octobre 2005 portant définition du modèle d'imprimé pour l'établissement de l'état des risques naturels, miniers et technologiques ;

Sur proposition de Monsieur le sous-préfet, directeur de cabinet ;

ARRÊTE

Article 1^{er} - La commune des Cerqueux est exposée au risque naturel de sismicité modérée sur l'ensemble de son territoire.

Article 2 - Les éléments nécessaires à l'élaboration de l'état des risques pour l'information des acquéreurs et des locataires de biens immobiliers situés sur la commune des Cerqueux sont consignés dans le dossier d'information annexé au présent arrêté.

Ce dossier comprend :

- l'arrêté préfectoral,
- la fiche synthétique d'information sur les risques,
- les extraits cartographiques délimitant les zones exposées,
- la liste des documents auxquels le vendeur ou bailleur peut se référer,
- la liste des arrêtés portant reconnaissance de l'état de catastrophe naturelle ou technologique sur le territoire de la commune,
- le modèle de l'état des risques naturels, miniers et technologiques à remplir par le vendeur ou le bailleur.


Le présent arrêté ainsi que ses pièces jointes sont consultables à la préfecture et en mairie. Le dossier d'information est accessible sur le site internet de la préfecture.

Article 3 - Ces informations sont mises à jour au regard des conditions mentionnées à l'article L. 125-5 du code de l'environnement.

Article 4 - Le présent arrêté et le dossier d'information sont adressés à la chambre départementale des notaires. Le présent arrêté sera affiché en mairie et publié au recueil des actes administratifs de l'État dans le département.

Article 5 - Le secrétaire général de la préfecture, le sous-préfet de Cholet, les chefs de service de la Direction Départementale des Territoires (D.D.T.) 49 et de la Direction Régionale de l'Environnement, de l'Aménagement et du Logement (D.R.E.A.L.) des Pays de la Loire ainsi que le maire de la commune des Cerqueux sont chargés, chacun en ce qui le concerne, de l'application du présent arrêté.

ANGERS, le 3 septembre 2013


François BURDEYRON



PREFET DE MAINE ET LOIRE

Arrêté n °2013246-0049

signé par François BURDEYRON
le 03 Septembre 2013

PREFECTURE 49
01- Cabinet du Préfet

Arrêté portant sur les risques naturels de la
commune Les Cerqueux sous Passavant



PRÉFET DE MAINE-ET-LOIRE

CABINET DU PREFET

SERVICE INTERMINISTÉRIEL DE DEFENSE
ET DE PROTECTION CIVILES

Arrêté CAB/SIDPC N° 2013-102

Arrêté portant sur les risques naturels
de la commune des Cerqueux-sous-Passavant

ARRÊTÉ

**Le Préfet de Maine-et-Loire,
Chevalier de la Légion d'honneur**

VU le code général des collectivités territoriales ;

VU le code de l'environnement, notamment les articles L. 125-5 et R. 125-23 à R. 125-27 ;

VU le décret n° 2005-134 du 15 février 2005 relatif à l'information des acquéreurs et des locataires de biens immobiliers sur les risques naturels et technologiques majeurs ;

VU les décrets n° 2010-1254 du 22 octobre 2010 relatif à la prévention du risque sismique et n° 2010-1255 du 22 octobre 2010 portant délimitation des zones de sismicité du territoire français, portant effet au 1er mai 2011 ;

VU l'arrêté préfectoral CAB/SIDPC n° 2013-040 du 25 juin 2013 relatif à la liste des communes où s'applique l'article L. 125-5 du code de l'environnement concernant l'information des acquéreurs et des locataires de biens immobiliers sur les risques naturels, miniers et technologiques majeurs ;

VU l'arrêté du 19 mars 2013 modifiant l'arrêté du 13 octobre 2005 portant définition du modèle d'imprimé pour l'établissement de l'état des risques naturels, miniers et technologiques ;

Sur proposition de Monsieur le sous-préfet, directeur de cabinet ;

ARRÊTE

Article 1^{er} - La commune des Cerqueux-sous-Passavant est exposée au risque naturel de sismicité modérée sur l'ensemble de son territoire.

Article 2 - Les éléments nécessaires à l'élaboration de l'état des risques pour l'information des acquéreurs et des locataires de biens immobiliers situés sur la commune des Cerqueux-sous-Passavant sont consignés dans le dossier d'information annexé au présent arrêté.

Ce dossier comprend :

- l'arrêté préfectoral,
- la fiche synthétique d'information sur les risques,
- les extraits cartographiques délimitant les zones exposées,
- la liste des documents auxquels le vendeur ou bailleur peut se référer,
- la liste des arrêtés portant reconnaissance de l'état de catastrophe naturelle ou technologique sur le territoire de la commune,
- le modèle de l'état des risques naturels, miniers et technologiques à remplir par le vendeur ou le bailleur.


Le présent arrêté ainsi que ses pièces jointes sont consultables à la préfecture et en mairie.
Le dossier d'information est accessible sur le site internet de la préfecture.

Article 3 - Ces informations sont mises à jour au regard des conditions mentionnées à l'article L. 125-5 du code de l'environnement.

Article 4 - Le présent arrêté et le dossier d'information sont adressés à la chambre départementale des notaires. Le présent arrêté sera affiché en mairie et publié au recueil des actes administratifs de l'État dans le département.

Article 5 - Le secrétaire général de la préfecture, le sous-préfet de Saumur, les chefs de service de la Direction Départementale des Territoires (D.D.T.) 49 et de la Direction Régionale de l'Environnement, de l'Aménagement et du Logement (D.R.E.A.L) des Pays de la Loire ainsi que le maire de la commune des Cerqueux-sous-Passavant sont chargés, chacun en ce qui le concerne, de l'application du présent arrêté.

ANGERS, le 3 septembre 2013


François BURDEYRON



PREFET DE MAINE ET LOIRE

Arrêté n °2013246-0050

signé par François BURDEYRON
le 03 Septembre 2013

PREFECTURE 49
01- Cabinet du Préfet

Arrêté portant sur les risques naturels de la
commune de Chacé



PRÉFET DE MAINE-ET-LOIRE

CABINET DU PRÉFET

SERVICE INTERMINISTÉRIEL DE DÉFENSE
ET DE PROTECTION CIVILES

Arrêté CAB / SIDPC n° 2013-103

Arrêté portant sur les risques naturels
de la commune de Chacé

ARRÊTÉ

**Le Préfet de Maine-et-Loire
Chevalier de la Légion d'honneur**

VU le code général des collectivités territoriales ;

VU le code de l'environnement, notamment les articles L. 125-5 et R125-23 à R125-27;

VU le décret n°2005-134 du 15 février 2005 relatif à l'information des acquéreurs et des locataires de biens immobiliers sur les risques naturels et technologiques majeurs;

VU les décrets n° 2010-1254 du 22 octobre 2010 relatif à la prévention du risque sismique et n° 2010-1255 du 22 octobre 2010 portant délimitation des zones de sismicité du territoire français, portant effet au 1er mai 2011 ;

VU l'arrêté préfectoral D3-2008 n° 220 du 10 avril 2008 approuvant le Plan de Prévention des Risques Naturels Prévisibles Inondation « Val du Thouet » ;

VU l'arrêté préfectoral CAB/SIDPC n° 2013-040 du 25 juin 2013 relatif à la liste des communes où s'applique l'article L125-5 du code de l'environnement concernant l'information des acquéreurs et des locataires de biens immobiliers sur les risques naturels, miniers et technologiques majeurs ;

VU l'arrêté du 19 mars 2013 modifiant l'arrêté du 13 octobre 2005 portant définition du modèle d'imprimé pour l'établissement de l'état des risques naturels, miniers et technologiques ;

Sur proposition de Monsieur le sous-préfet, directeur de cabinet ;

ARRÊTE

Article 1^{er} - La commune de Chacé est exposée à un risque naturel d'inondation sur une partie de son territoire ainsi qu'à un risque de sismicité faible sur tout son territoire.

Article 2 - : Les éléments nécessaires à l'élaboration de l'état des risques pour l'information des acquéreurs et des locataires de biens immobiliers situés sur la commune de Chacé sont consignés dans le dossier d'information annexé au présent arrêté.

Ce dossier comprend :

- l'arrêté préfectoral,
- la fiche synthétique d'information sur les risques,
- les extraits cartographiques délimitant les zones exposées,
- la liste des documents auxquels le vendeur ou bailleur peut se référer,
- la liste des arrêtés portant reconnaissance de l'état de catastrophe naturelle ou technologique sur le territoire de la commune,
- le modèle de l'état des risques naturels, miniers et technologiques à remplir par le vendeur ou le bailleur


Le présent arrêté ainsi que ses pièces jointes sont consultables à la préfecture et en mairie.
Le dossier d'information est accessible sur le site internet de la préfecture.

Article 3 - Ces informations sont mises à jour au regard des conditions mentionnées à l'article L125-5 du code de l'environnement.

Article 4 - Le présent arrêté et le dossier d'information sont adressés à la chambre départementale des notaires. Le présent arrêté sera affiché en mairie et publié au recueil des actes administratifs de l'État dans le département.

Article 5 - MM. le secrétaire général de la préfecture, le sous-préfet de Saumur, les chefs de service de la D.D.T 49 et de la D.R.E.A.L des Pays de la Loire et le maire de Chacé sont chargés, chacun en ce qui les concerne, de l'application du présent arrêté.

ANGERS, le 3 septembre 2013


François BURDEYRON



PREFET DE MAINE ET LOIRE

Arrêté n °2013246-0051

signé par François BURDEYRON
le 03 Septembre 2013

PREFECTURE 49
01- Cabinet du Préfet

Arrêté portant sur les risques naturels de la
commune de Chalennes sous le Lude



PRÉFET DE MAINE-ET-LOIRE

CABINET DU PREFET

SERVICE INTERMINISTÉRIEL DE DEFENSE
ET DE PROTECTION CIVILES

Arrêté CAB/SIDPC N° 2013-105

Arrêté portant sur les risques naturels

de la commune de **Chalennes-sous-le-Lude**

ARRÊTÉ

**Le Préfet de Maine-et-Loire,
Chevalier de la Légion d'honneur**

VU le code général des collectivités territoriales ;

VU le code de l'environnement, notamment les articles L. 125-5 et R. 125-23 à R. 125-27 ;

VU le décret n° 2005-134 du 15 février 2005 relatif à l'information des acquéreurs et des locataires de biens immobiliers sur les risques naturels et technologiques majeurs ;

VU les décrets n° 2010-1254 du 22 octobre 2010 relatif à la prévention du risque sismique et n° 2010-1255 du 22 octobre 2010 portant délimitation des zones de sismicité du territoire français, portant effet au 1er mai 2011 ;

VU l'arrêté préfectoral CAB/SIDPC n° 2013-040 du 25 juin 2013 relatif à la liste des communes où s'applique l'article L. 125-5 du code de l'environnement concernant l'information des acquéreurs et des locataires de biens immobiliers sur les risques naturels, miniers et technologiques majeurs ;

VU l'arrêté du 19 mars 2013 modifiant l'arrêté du 13 octobre 2005 portant définition du modèle d'imprimé pour l'établissement de l'état des risques naturels, miniers et technologiques ;

Sur proposition de Monsieur le sous-préfet, directeur de cabinet ;

ARRÊTE

Article 1^{er} - La commune de **Chalennes-sous-le-Lude** est exposée au risque naturel de sismicité faible sur l'ensemble de son territoire.

Article 2 - Les éléments nécessaires à l'élaboration de l'état des risques pour l'information des acquéreurs et des locataires de biens immobiliers situés sur la commune de Chalonnes-sous-le-Lude sont consignés dans le dossier d'information annexé au présent arrêté.

Ce dossier comprend :

- l'arrêté préfectoral,
- la fiche synthétique d'information sur les risques,
- les extraits cartographiques délimitant les zones exposées,
- la liste des documents auxquels le vendeur ou bailleur peut se référer,
- la liste des arrêtés portant reconnaissance de l'état de catastrophe naturelle ou technologique sur le territoire de la commune,
- le modèle de l'état des risques naturels, miniers et technologiques à remplir par le vendeur ou le bailleur.


Le présent arrêté ainsi que ses pièces jointes sont consultables à la préfecture et en mairie.
Le dossier d'information est accessible sur le site internet de la préfecture.

Article 3 - Ces informations sont mises à jour au regard des conditions mentionnées à l'article L. 125-5 du code de l'environnement.

Article 4 - Le présent arrêté et le dossier d'information sont adressés à la chambre départementale des notaires. Le présent arrêté sera affiché en mairie et publié au recueil des actes administratifs de l'État dans le département.

Article 5 - Le secrétaire général de la préfecture, le sous-préfet de Saumur, les chefs de service de la Direction Départementale des Territoires (D.D.T.) 49 et de la Direction Régionale de l'Environnement, de l'Aménagement et du Logement (D.R.E.A.L.) des Pays de la Loire ainsi que le maire de la commune de Chalonnes-sous-le-Lude sont chargés, chacun en ce qui le concerne, de l'application du présent arrêté.

ANGERS, le 3 septembre 2013


François BURDEYRON



PREFET DE MAINE ET LOIRE

Arrêté n °2013246-0052

**signé par François BURDEYRON
le 03 Septembre 2013**

**PREFECTURE 49
01- Cabinet du Préfet**

Arrêté portant sur les risques naturels de la
commune de Chalonnes sur Loire



PRÉFET DE MAINE-ET-LOIRE

CABINET DU PREFET

SERVICE INTERMINISTERIEL DE DEFENSE
ET DE PROTECTION CIVILES

Arrêté CAB / SIDPC n° 2013-106

Arrêté portant sur les risques naturels de la
commune de Chalonnes-sur-Loire

ARRÊTÉ

**Le Préfet de Maine-et-Loire
Chevalier de la Légion d'honneur**

VU le code général des collectivités territoriales ;

VU le code de l'environnement, notamment les articles L. 125-5 et R125-23 à R125-27 ;

VU le décret n° 2005-134 du 15 février 2005 relatif à l'information des acquéreurs et des locataires de biens immobiliers sur les risques naturels et technologiques majeurs ;

VU les décrets n° 2010-1254 du 22 octobre 2010 relatif à la prévention du risque sismique et n° 2010-1255 du 22 octobre 2010 portant délimitation des zones de sismicité du territoire français, prenant effet au 1er mai 2011 ;

VU l'arrêté préfectoral D3-2003 n° 690 du 15 septembre 2003 approuvant le Plan de Prévention des Risques Naturels Prévisibles Inondations liées aux crues de la Loire dans les Vals de Saint-Georges, Montjean, Chalonnes;

VU l'arrêté préfectoral CAB/SIDPC n° 2013-040 du 25 juin 2013 relatif à la liste des communes où s'applique l'article L125-5 du code de l'environnement concernant l'information des acquéreurs et des locataires de biens immobiliers sur les risques naturels, miniers et technologiques majeurs ;

VU l'arrêté du 19 mars 2013 modifiant l'arrêté du 13 octobre 2005 portant définition du modèle d'imprimé pour l'établissement de l'état des risques naturels, miniers et technologiques ;

Sur proposition de Monsieur le sous-préfet, directeur de cabinet ;

ARRÊTE

Article 1^{er} - La commune de Chalonnes-sur-Loire est exposée à un risque naturel d'inondation sur une partie de son territoire ainsi qu'à un risque de sismicité faible sur tout son territoire.

Article 2 - : Les éléments nécessaires à l'élaboration de l'état des risques pour l'information des acquéreurs et des locataires de biens immobiliers situés sur la commune de Chalonnes-sur-Loire sont consignés dans le dossier d'information annexé au présent arrêté.

Ce dossier comprend :

- l'arrêté préfectoral,
- la fiche synthétique d'information sur les risques,
- les extraits cartographiques délimitant les zones exposées,
- la liste des documents auxquels le vendeur ou bailleur peut se référer,
- la liste des arrêtés portant reconnaissance de l'état de catastrophe naturelle ou technologique sur le territoire de la commune,
- le modèle de l'état des risques naturels, miniers et technologiques à remplir par le vendeur ou le bailleur


Le présent arrêté ainsi que ses pièces jointes sont consultables à la préfecture et en mairie.
Le dossier d'information est accessible sur le site internet de la préfecture.

Article 3 - Ces informations sont mises à jour au regard des conditions mentionnées à l'article L125-5 du code de l'environnement.

Article 4 - Le présent arrêté et le dossier d'information sont adressés à la chambre départementale des notaires. Le présent arrêté sera affiché en mairie et publié au recueil des actes administratifs de l'État dans le département.

Article 5 - MM. le secrétaire général de la préfecture, le sous-préfet, directeur de cabinet, les chefs de services de la D.D.T 49 et de la D.R.E.A.L des Pays de la Loire et le maire de Chalonnes-sur-Loire sont chargés, chacun en ce qui les concerne, de l'application du présent arrêté.

ANGERS, le 3 septembre 2013


François BURDEYRON



Liberté • Égalité • Fraternité
RÉPUBLIQUE FRANÇAISE

PREFET DE MAINE ET LOIRE

Arrêté n °2013246-0053

signé par François BURDEYRON
le 03 Septembre 2013

PREFECTURE 49
01- Cabinet du Préfet

Arrêté portant sur les risques naturels de la
commune de Champ sur Layon



PRÉFET DE MAINE-ET-LOIRE

CABINET DU PRÉFET

SERVICE INTERMINISTÉRIEL DE DÉFENSE
ET DE PROTECTION CIVILES

Arrêté CAB/SIDPC N° 2013-109

Arrêté portant sur les risques naturels
de la commune de **Champ-sur-Layon**

ARRÊTÉ

**Le Préfet de Maine-et-Loire,
Chevalier de la Légion d'honneur**

VU le code général des collectivités territoriales ;

VU le code de l'environnement, notamment les articles L. 125-5 et R. 125-23 à R. 125-27 ;

VU le décret n° 2005-134 du 15 février 2005 relatif à l'information des acquéreurs et des locataires de biens immobiliers sur les risques naturels et technologiques majeurs ;

VU les décrets n° 2010-1254 du 22 octobre 2010 relatif à la prévention du risque sismique et n° 2010-1255 du 22 octobre 2010 portant délimitation des zones de sismicité du territoire français, portant effet au 1er mai 2011 ;

VU l'arrêté préfectoral CAB/SIDPC n° 2013-040 du 25 juin 2013 relatif à la liste des communes où s'applique l'article L. 125-5 du code de l'environnement concernant l'information des acquéreurs et des locataires de biens immobiliers sur les risques naturels, miniers et technologiques majeurs ;

VU l'arrêté du 19 mars 2013 modifiant l'arrêté du 13 octobre 2005 portant définition du modèle d'imprimé pour l'établissement de l'état des risques naturels, miniers et technologiques ;

Sur proposition de Monsieur le sous-préfet, directeur de cabinet ;

ARRÊTÉ

Article 1^{er} - La commune de **Champ-sur-Layon** est exposée au risque naturel de sismicité modérée sur l'ensemble de son territoire.

Article 2 - Les éléments nécessaires à l'élaboration de l'état des risques pour l'information des acquéreurs et des locataires de biens immobiliers situés sur la commune de Champ-sur-Layon sont consignés dans le dossier d'information annexé au présent arrêté.

Ce dossier comprend :

- l'arrêté préfectoral,
- la fiche synthétique d'information sur les risques,
- les extraits cartographiques délimitant les zones exposées,
- la liste des documents auxquels le vendeur ou bailleur peut se référer,
- la liste des arrêtés portant reconnaissance de l'état de catastrophe naturelle ou technologique sur le territoire de la commune,
- le modèle de l'état des risques naturels, miniers et technologiques à remplir par le vendeur ou le bailleur.


Le présent arrêté ainsi que ses pièces jointes sont consultables à la préfecture et en mairie.
Le dossier d'information est accessible sur le site internet de la préfecture.

Article 3 - Ces informations sont mises à jour au regard des conditions mentionnées à l'article L. 125-5 du code de l'environnement.

Article 4 - Le présent arrêté et le dossier d'information sont adressés à la chambre départementale des notaires. Le présent arrêté sera affiché en mairie et publié au recueil des actes administratifs de l'État dans le département.

Article 5 - Le secrétaire général de la préfecture, le sous-préfet directeur de cabinet, les chefs de service de la Direction Départementale des Territoires (D.D.T.) 49 et de la Direction Régionale de l'Environnement, de l'Aménagement et du Logement (D.R.E.A.L.) des Pays de la Loire ainsi que le maire de la commune de Champ-sur-Layon sont chargés, chacun en ce qui le concerne, de l'application du présent arrêté.

ANGERS, le 3 septembre 2013


François BURDEYRON



Liberté • Égalité • Fraternité
RÉPUBLIQUE FRANÇAISE

PREFET DE MAINE ET LOIRE

Arrêté n °2013246-0054

signé par François BURDEYRON
le 03 Septembre 2013

PREFECTURE 49
01- Cabinet du Préfet

Arrêté portant sur les risques naturels de la
commune de Champtocé sur Loire



PRÉFET DE MAINE-ET-LOIRE

CABINET DU PREFET

SERVICE INTERMINISTÉRIEL DE DEFENSE
ET DE PROTECTION CIVILES
Arrêté CAB / SIDPC n° 2013-111
Arrêté portant sur les risques naturels de la
commune de Champtocé-sur-Loire

ARRÊTÉ

**Le Préfet de Maine-et-Loire
Chevalier de la Légion d'honneur**

VU le code général des collectivités territoriales ;

VU le code de l'environnement, notamment les articles L. 125-5 et R125-23 à R125-27 ;

VU le décret n° 2005-134 du 15 février 2005 relatif à l'information des acquéreurs et des locataires de biens immobiliers sur les risques naturels et technologiques majeurs ;

VU les décrets n° 2010-1254 du 22 octobre 2010 relatif à la prévention du risque sismique et n° 2010-1255 du 22 octobre 2010 portant délimitation des zones de sismicité du territoire français, prenant effet au 1er mai 2011 ;

VU l'arrêté préfectoral D3-2003 n° 690 du 15 septembre 2003 approuvant le Plan de Prévention des Risques Naturels Prévisibles Inondations liées aux crues de la Loire dans les Vals de Saint-Georges, Montjean, Chalennes;

VU l'arrêté préfectoral CAB/SIDPC n° 2013-040 du 25 juin 2013 relatif à la liste des communes où s'applique l'article L125-5 du code de l'environnement concernant l'information des acquéreurs et des locataires de biens immobiliers sur les risques naturels, miniers et technologiques majeurs ;

VU l'arrêté du 19 mars 2013 modifiant l'arrêté du 13 octobre 2005 portant définition du modèle d'imprimé pour l'établissement de l'état des risques naturels, miniers et technologiques ;

Sur proposition de Monsieur le sous-préfet, directeur de cabinet ;

ARRÊTE

Article 1^{er} - La commune de Champtocé-sur-Loire est exposée à un risque naturel d'inondation sur une partie de son territoire ainsi qu'à un risque de sismicité faible sur tout son territoire.

Article 2 - : Les éléments nécessaires à l'élaboration de l'état des risques pour l'information des acquéreurs et des locataires de biens immobiliers situés sur la commune de Champtocé-sur-Loire sont consignés dans le dossier d'information annexé au présent arrêté.

Ce dossier comprend :

- l'arrêté préfectoral,
- la fiche synthétique d'information sur les risques,
- les extraits cartographiques délimitant les zones exposées,
- la liste des documents auxquels le vendeur ou bailleur peut se référer,
- la liste des arrêtés portant reconnaissance de l'état de catastrophe naturelle ou technologique sur le territoire de la commune,
- le modèle de l'état des risques naturels, miniers et technologiques à remplir par le vendeur ou le bailleur


Le présent arrêté ainsi que ses pièces jointes sont consultables à la préfecture et en mairie. Le dossier d'information est accessible sur le site internet de la préfecture.

Article 3 - Ces informations sont mises à jour au regard des conditions mentionnées à l'article L125-5 du code de l'environnement.

Article 4 - Le présent arrêté et le dossier d'information sont adressés à la chambre départementale des notaires. Le présent arrêté sera affiché en mairie et publié au recueil des actes administratifs de l'État dans le département.

Article 5 - MM. le secrétaire général de la préfecture, le sous-préfet, directeur de cabinet, les chefs de services de la D.D.T 49 et de la D.R.E.A.L des Pays de la Loire et le maire de Champtocé-sur-Loire sont chargés, chacun en ce qui les concerne, de l'application du présent arrêté.

ANGERS, le 3 septembre 2013


François BURDEYRON



Liberté • Égalité • Fraternité
RÉPUBLIQUE FRANÇAISE

PREFET DE MAINE ET LOIRE

Arrêté n °2013246-0055

signé par François BURDEYRON
le 03 Septembre 2013

PREFECTURE 49
01- Cabinet du Préfet

Arrêté portant sur les risques naturels de la
commune de Champtoceaux



PRÉFET DE MAINE-ET-LOIRE

CABINET DU PRÉFET

SERVICE INTERMINISTÉRIEL DE DÉFENSE
ET DE PROTECTION CIVILES
Arrêté CAB / SIDPC n° 2013-112
Arrêté portant sur les risques naturels
de la commune de Champtoceaux

ARRÊTÉ

**Le Préfet de Maine-et-Loire
Chevalier de la Légion d'honneur**

VU le code général des collectivités territoriales ;

VU le code de l'environnement, notamment les articles L. 125-5 et R125-23 à R125-27;

VU le décret n°2005-134 du 15 février 2005 relatif à l'information des acquéreurs et des locataires de biens immobiliers sur les risques naturels et technologiques majeurs;

VU les décrets n° 2010-1254 du 22 octobre 2010 relatif à la prévention du risque sismique et n° 2010-1255 du 22 octobre 2010 portant délimitation des zones de sismicité du territoire français, portant effet au 1er mai 2011 ;

VU l'arrêté préfectoral D3-2004 n° 238 du 22 mars 2004 approuvant le Plan de Prévention des Risques Naturels Prévisibles Inondations liées aux crues de la Loire dans les Vals du Marillais – Divatte ;

VU l'arrêté préfectoral CAB/SIDPC n° 2013-040 du 25 juin 2013 relatif à la liste des communes où s'applique l'article L125-5 du code de l'environnement concernant l'information des acquéreurs et des locataires de biens immobiliers sur les risques naturels, miniers et technologiques majeurs ;

VU l'arrêté du 19 mars 2013 modifiant l'arrêté du 13 octobre 2005 portant définition du modèle d'imprimé pour l'établissement de l'état des risques naturels, miniers et technologiques ;

Sur proposition de Monsieur le sous-préfet, directeur de cabinet ;

ARRÊTE

Article 1^{er} - La commune de Champtoceaux est exposée à un risque naturel d'inondation sur une partie de son territoire ainsi qu'à un risque de sismicité modéré sur tout son territoire.

Article 2 - : Les éléments nécessaires à l'élaboration de l'état des risques pour l'information des acquéreurs et des locataires de biens immobiliers situés sur la commune de Champtoceaux sont consignés dans le dossier d'information annexé au présent arrêté.

Ce dossier comprend :

- l'arrêté préfectoral,
- la fiche synthétique d'information sur les risques,
- les extraits cartographiques délimitant les zones exposées,
- la liste des documents auxquels le vendeur ou bailleur peut se référer,
- la liste des arrêtés portant reconnaissance de l'état de catastrophe naturelle ou technologique sur le territoire de la commune,
- le modèle de l'état des risques naturels, miniers et technologiques à remplir par le vendeur ou le bailleur


Le présent arrêté ainsi que ses pièces jointes sont consultables à la préfecture et en mairie.
Le dossier d'information est accessible sur le site internet de la préfecture.

Article 3 - Ces informations sont mises à jour au regard des conditions mentionnées à l'article L125-5 du code de l'environnement.

Article 4 - Le présent arrêté et le dossier d'information sont adressés à la chambre départementale des notaires. Le présent arrêté sera affiché en mairie et publié au recueil des actes administratifs de l'État dans le département.

Article 5 - MM. le secrétaire général de la préfecture, le sous-préfet de Cholet, les chefs de services de la D.D.T 49 et de la D.R.E.A.L des Pays de la Loire et le maire de Champtoceaux sont chargés, chacun en ce qui les concerne, de l'application du présent arrêté.

ANGERS, le 3 septembre 2013


François BURDEYRON



Liberté • Égalité • Fraternité
RÉPUBLIQUE FRANÇAISE

PREFET DE MAINE ET LOIRE

Arrêté n °2013246-0056

signé par François BURDEYRON
le 03 Septembre 2013

PREFECTURE 49
01- Cabinet du Préfet

Arrêté portant sur les risques naturels de la
commune de Chanteloup les Bois



PRÉFET DE MAINE-ET-LOIRE

CABINET DU PRÉFET

SERVICE INTERMINISTÉRIEL DE DÉFENSE

ET DE PROTECTION CIVILES

Arrêté CAB/SIDPC N° 2013-113

Arrêté portant sur les risques naturels

de la commune de Chanteloup-les-Bois

ARRÊTÉ

Le Préfet de Maine-et-Loire,
Chevalier de la Légion d'honneur

VU le code général des collectivités territoriales ;

VU le code de l'environnement, notamment les articles L. 125-5 et R. 125-23 à R. 125-27 ;

VU le décret n° 2005-134 du 15 février 2005 relatif à l'information des acquéreurs et des locataires de biens immobiliers sur les risques naturels et technologiques majeurs ;

VU les décrets n° 2010-1254 du 22 octobre 2010 relatif à la prévention du risque sismique et n° 2010-1255 du 22 octobre 2010 portant délimitation des zones de sismicité du territoire français, portant effet au 1er mai 2011 ;

VU l'arrêté préfectoral CAB/SIDPC n° 2013-040 du 25 juin 2013 relatif à la liste des communes où s'applique l'article L. 125-5 du code de l'environnement concernant l'information des acquéreurs et des locataires de biens immobiliers sur les risques naturels, miniers et technologiques majeurs ;

VU l'arrêté du 19 mars 2013 modifiant l'arrêté du 13 octobre 2005 portant définition du modèle d'imprimé pour l'établissement de l'état des risques naturels, miniers et technologiques ;

Sur proposition de Monsieur le sous-préfet, directeur de cabinet ;

ARRÊTE

Article 1^{er} - La commune de Chanteloup-les-Bois est exposée au risque naturel de sismicité modérée sur l'ensemble de son territoire.

Article 2 - Les éléments nécessaires à l'élaboration de l'état des risques pour l'information des acquéreurs et des locataires de biens immobiliers situés sur la commune de Chanteloup-les-Bois sont consignés dans le dossier d'information annexé au présent arrêté.

Ce dossier comprend :

- l'arrêté préfectoral,
- la fiche synthétique d'information sur les risques,
- les extraits cartographiques délimitant les zones exposées,
- la liste des documents auxquels le vendeur ou bailleur peut se référer,
- la liste des arrêtés portant reconnaissance de l'état de catastrophe naturelle ou technologique sur le territoire de la commune,
- le modèle de l'état des risques naturels, miniers et technologiques à remplir par le vendeur ou le bailleur.


Le présent arrêté ainsi que ses pièces jointes sont consultables à la préfecture et en mairie.
Le dossier d'information est accessible sur le site internet de la préfecture.

Article 3 - Ces informations sont mises à jour au regard des conditions mentionnées à l'article L. 125-5 du code de l'environnement.

Article 4 - Le présent arrêté et le dossier d'information sont adressés à la chambre départementale des notaires. Le présent arrêté sera affiché en mairie et publié au recueil des actes administratifs de l'État dans le département.

Article 5 - Le secrétaire général de la préfecture, le sous-préfet de Cholet, les chefs de service de la Direction Départementale des Territoires (D.D.T.) 49 et de la Direction Régionale de l'Environnement, de l'Aménagement et du Logement (D.R.E.A.L) des Pays de la Loire ainsi que le maire de la commune de Chanteloup-les-Bois sont chargés, chacun en ce qui le concerne, de l'application du présent arrêté.

ANGERS, le 3 septembre 2013


François BURDEYRON



PREFET DE MAINE ET LOIRE

Arrêté n °2013246-0057

**signé par François BURDEYRON
le 03 Septembre 2013**

**PREFECTURE 49
01- Cabinet du Préfet**

Arrêté portant sur les risques naturels de la
commune de Chanzéaux



PRÉFET DE MAINE-ET-LOIRE

CABINET DU PREFET

SERVICE INTERMINISTÉRIEL DE DEFENSE
ET DE PROTECTION CIVILES
Arrêté CAB/SIDPC N° 2013-114
Arrêté portant sur les risques naturels
de la commune de Chanzeaux

ARRÊTÉ

Le Préfet de Maine-et-Loire,
Chevalier de la Légion d'honneur

VU le code général des collectivités territoriales ;

VU le code de l'environnement, notamment les articles L. 125-5 et R. 125-23 à R. 125-27 ;

VU le décret n° 2005-134 du 15 février 2005 relatif à l'information des acquéreurs et des locataires de biens immobiliers sur les risques naturels et technologiques majeurs ;

VU les décrets n° 2010-1254 du 22 octobre 2010 relatif à la prévention du risque sismique et n° 2010-1255 du 22 octobre 2010 portant délimitation des zones de sismicité du territoire français, portant effet au 1er mai 2011 ;

VU l'arrêté préfectoral CAB/SIDPC n° 2013-040 du 25 juin 2013 relatif à la liste des communes où s'applique l'article L. 125-5 du code de l'environnement concernant l'information des acquéreurs et des locataires de biens immobiliers sur les risques naturels, miniers et technologiques majeurs ;

VU l'arrêté du 19 mars 2013 modifiant l'arrêté du 13 octobre 2005 portant définition du modèle d'imprimé pour l'établissement de l'état des risques naturels, miniers et technologiques ;

Sur proposition de Monsieur le sous-préfet, directeur de cabinet ;

ARRÊTE

Article 1^{er} - La commune de Chanzeaux est exposée au risque naturel de sismicité modérée sur l'ensemble de son territoire.

Article 2 - Les éléments nécessaires à l'élaboration de l'état des risques pour l'information des acquéreurs et des locataires de biens immobiliers situés sur la commune de Chanzeaux sont consignés dans le dossier d'information annexé au présent arrêté.

Ce dossier comprend :

- l'arrêté préfectoral,
- la fiche synthétique d'information sur les risques,
- les extraits cartographiques délimitant les zones exposées,
- la liste des documents auxquels le vendeur ou bailleur peut se référer,
- la liste des arrêtés portant reconnaissance de l'état de catastrophe naturelle ou technologique sur le territoire de la commune,
- le modèle de l'état des risques naturels, miniers et technologiques à remplir par le vendeur ou le bailleur.


Le présent arrêté ainsi que ses pièces jointes sont consultables à la préfecture et en mairie.
Le dossier d'information est accessible sur le site internet de la préfecture.

Article 3 - Ces informations sont mises à jour au regard des conditions mentionnées à l'article L. 125-5 du code de l'environnement.

Article 4 - Le présent arrêté et le dossier d'information sont adressés à la chambre départementale des notaires. Le présent arrêté sera affiché en mairie et publié au recueil des actes administratifs de l'État dans le département.

Article 5 - Le secrétaire général de la préfecture, le sous-préfet directeur de cabinet, les chefs de service de la Direction Départementale des Territoires (D.D.T.) 49 et de la Direction Régionale de l'Environnement, de l'Aménagement et du Logement (D.R.E.A.L) des Pays de la Loire ainsi que le maire de la commune de Chanzeaux sont chargés, chacun en ce qui le concerne, de l'application du présent arrêté.

ANGERS, le 3 septembre 2013


François BURDEYRON



PREFET DE MAINE ET LOIRE

Arrêté n °2013246-0058

**signé par François BURDEYRON
le 03 Septembre 2013**

**PREFECTURE 49
01- Cabinet du Préfet**

Arrêté portant sur les risques naturels de la
commune de La Chapelle du Genêt



PRÉFET DE MAINE-ET-LOIRE

CABINET DU PRÉFET

SERVICE INTERMINISTÉRIEL DE DÉFENSE

ET DE PROTECTION CIVILES

Arrêté CAB/SIDPC N° 2013-115

Arrêté portant sur les risques naturels

de la commune de La Chapelle-du-Genêt

ARRÊTÉ

**Le Préfet de Maine-et-Loire,
Chevalier de la Légion d'honneur**

VU le code général des collectivités territoriales ;

VU le code de l'environnement, notamment les articles L. 125-5 et R. 125-23 à R. 125-27 ;

VU le décret n° 2005-134 du 15 février 2005 relatif à l'information des acquéreurs et des locataires de biens immobiliers sur les risques naturels et technologiques majeurs ;

VU les décrets n° 2010-1254 du 22 octobre 2010 relatif à la prévention du risque sismique et n° 2010-1255 du 22 octobre 2010 portant délimitation des zones de sismicité du territoire français, portant effet au 1er mai 2011 ;

VU l'arrêté préfectoral CAB/SIDPC n° 2013-040 du 25 juin 2013 relatif à la liste des communes où s'applique l'article L. 125-5 du code de l'environnement concernant l'information des acquéreurs et des locataires de biens immobiliers sur les risques naturels, miniers et technologiques majeurs ;

VU l'arrêté du 19 mars 2013 modifiant l'arrêté du 13 octobre 2005 portant définition du modèle d'imprimé pour l'établissement de l'état des risques naturels, miniers et technologiques ;

Sur proposition de Monsieur le sous-préfet, directeur de cabinet ;

ARRÊTÉ

Article 1^{er} - La commune de La Chapelle-du-Genêt est exposée au risque naturel de sismicité modérée sur l'ensemble de son territoire.

Article 2 - Les éléments nécessaires à l'élaboration de l'état des risques pour l'information des acquéreurs et des locataires de biens immobiliers situés sur la commune de La Chapelle-du-Genêt sont consignés dans le dossier d'information annexé au présent arrêté.

Ce dossier comprend :

- l'arrêté préfectoral,
- la fiche synthétique d'information sur les risques,
- les extraits cartographiques délimitant les zones exposées,
- la liste des documents auxquels le vendeur ou bailleur peut se référer,
- la liste des arrêtés portant reconnaissance de l'état de catastrophe naturelle ou technologique sur le territoire de la commune,
- le modèle de l'état des risques naturels, miniers et technologiques à remplir par le vendeur ou le bailleur.


Le présent arrêté ainsi que ses pièces jointes sont consultables à la préfecture et en mairie.
Le dossier d'information est accessible sur le site internet de la préfecture.

Article 3 - Ces informations sont mises à jour au regard des conditions mentionnées à l'article L. 125-5 du code de l'environnement.

Article 4 - Le présent arrêté et le dossier d'information sont adressés à la chambre départementale des notaires. Le présent arrêté sera affiché en mairie et publié au recueil des actes administratifs de l'État dans le département.

Article 5 - Le secrétaire général de la préfecture, le sous-préfet de Cholet, les chefs de service de la Direction Départementale des Territoires (D.D.T.) 49 et de la Direction Régionale de l'Environnement, de l'Aménagement et du Logement (D.R.E.A.L) des Pays de la Loire ainsi que le maire de la commune de La Chapelle-du-Genêt sont chargés, chacun en ce qui le concerne, de l'application du présent arrêté.

ANGERS, le 3 septembre 2013


François BURDEYRON



PREFET DE MAINE ET LOIRE

Arrêté n °2013246-0059

signé par François BURDEYRON
le 03 Septembre 2013

PREFECTURE 49
01- Cabinet du Préfet

Arrêté portant sur les risques naturels de la
commune de La Chapelle Rousselin



PRÉFET DE MAINE-ET-LOIRE

CABINET DU PREFET

SERVICE INTERMINISTERIEL DE DEFENSE
ET DE PROTECTION CIVILES
Arrêté CAB/SIDPC N° 2013-117
Arrêté portant sur les risques naturels
de la commune de **La Chapelle-Rousselin**

ARRÊTÉ

**Le Préfet de Maine-et-Loire,
Chevalier de la Légion d'honneur**

VU le code général des collectivités territoriales ;

VU le code de l'environnement, notamment les articles L. 125-5 et R. 125-23 à R. 125-27 ;

VU le décret n° 2005-134 du 15 février 2005 relatif à l'information des acquéreurs et des locataires de biens immobiliers sur les risques naturels et technologiques majeurs ;

VU les décrets n° 2010-1254 du 22 octobre 2010 relatif à la prévention du risque sismique et n° 2010-1255 du 22 octobre 2010 portant délimitation des zones de sismicité du territoire français, portant effet au 1er mai 2011 ;

VU l'arrêté préfectoral CAB/SIDPC n° 2013-040 du 25 juin 2013 relatif à la liste des communes où s'applique l'article L. 125-5 du code de l'environnement concernant l'information des acquéreurs et des locataires de biens immobiliers sur les risques naturels, miniers et technologiques majeurs ;

VU l'arrêté du 19 mars 2013 modifiant l'arrêté du 13 octobre 2005 portant définition du modèle d'imprimé pour l'établissement de l'état des risques naturels, miniers et technologiques ;

Sur proposition de Monsieur le sous-préfet, directeur de cabinet ;

ARRÊTÉ

Article 1^{er} - La commune de **La Chapelle-Rousselin** est exposée au risque naturel de sismicité modérée sur l'ensemble de son territoire.

Article 2 - Les éléments nécessaires à l'élaboration de l'état des risques pour l'information des acquéreurs et des locataires de biens immobiliers situés sur la commune de La Chapelle-Rousselin sont consignés dans le dossier d'information annexé au présent arrêté.

Ce dossier comprend :

- l'arrêté préfectoral,
- la fiche synthétique d'information sur les risques,
- les extraits cartographiques délimitant les zones exposées,
- la liste des documents auxquels le vendeur ou bailleur peut se référer,
- la liste des arrêtés portant reconnaissance de l'état de catastrophe naturelle ou technologique sur le territoire de la commune,
- le modèle de l'état des risques naturels, miniers et technologiques à remplir par le vendeur ou le bailleur.


Le présent arrêté ainsi que ses pièces jointes sont consultables à la préfecture et en mairie.
Le dossier d'information est accessible sur le site internet de la préfecture.

Article 3 - Ces informations sont mises à jour au regard des conditions mentionnées à l'article L. 125-5 du code de l'environnement.

Article 4 - Le présent arrêté et le dossier d'information sont adressés à la chambre départementale des notaires. Le présent arrêté sera affiché en mairie et publié au recueil des actes administratifs de l'État dans le département.

Article 5 - Le secrétaire général de la préfecture, le sous-préfet de Cholet, les chefs de service de la Direction Départementale des Territoires (D.D.T.) 49 et de la Direction Régionale de l'Environnement, de l'Aménagement et du Logement (D.R.E.A.L) des Pays de la Loire ainsi que le maire de la commune de La Chapelle-Rousselin sont chargés, chacun en ce qui le concerne, de l'application du présent arrêté.

ANGERS, le 3 septembre 2013


François BURDEYRON



PREFET DE MAINE ET LOIRE

Arrêté n °2013246-0060

**signé par François BURDEYRON
le 03 Septembre 2013**

**PREFECTURE 49
01- Cabinet du Préfet**

Arrêté portant sur les risques naturels de la
commune de La Chapelle St Florent



PRÉFET DE MAINE-ET-LOIRE

CABINET DU PREFET

SERVICE INTERMINISTÉRIEL DE DEFENSE
ET DE PROTECTION CIVILES

Arrêté CAB/SIDPC N° 2013-118

Arrêté portant sur les risques naturels
de la commune de **La Chapelle-Saint-Florent**

ARRÊTÉ

**Le Préfet de Maine-et-Loire,
Chevalier de la Légion d'honneur**

VU le code général des collectivités territoriales ;

VU le code de l'environnement, notamment les articles L. 125-5 et R. 125-23 à R. 125-27 ;

VU le décret n° 2005-134 du 15 février 2005 relatif à l'information des acquéreurs et des locataires de biens immobiliers sur les risques naturels et technologiques majeurs ;

VU les décrets n° 2010-1254 du 22 octobre 2010 relatif à la prévention du risque sismique et n° 2010-1255 du 22 octobre 2010 portant délimitation des zones de sismicité du territoire français, portant effet au 1er mai 2011 ;

VU l'arrêté préfectoral CAB/SIDPC n° 2013-040 du 25 juin 2013 relatif à la liste des communes où s'applique l'article L.125-5 du code de l'environnement concernant l'information des acquéreurs et des locataires de biens immobiliers sur les risques naturels, miniers et technologiques majeurs ;

VU l'arrêté du 19 mars 2013 modifiant l'arrêté du 13 octobre 2005 portant définition du modèle d'imprimé pour l'établissement de l'état des risques naturels, miniers et technologiques ;

Sur proposition de Monsieur le sous-préfet, directeur de cabinet ;

ARRÊTE

Article 1^{er} - La commune de **La Chapelle-Saint-Florent** est exposée au risque naturel de sismicité modérée sur l'ensemble de son territoire.

Article 2 - Les éléments nécessaires à l'élaboration de l'état des risques pour l'information des acquéreurs et des locataires de biens immobiliers situés sur la commune de La Chapelle-Saint-Florent sont consignés dans le dossier d'information annexé au présent arrêté.

Ce dossier comprend :

- l'arrêté préfectoral,
- la fiche synthétique d'information sur les risques,
- les extraits cartographiques délimitant les zones exposées,
- la liste des documents auxquels le vendeur ou bailleur peut se référer,
- la liste des arrêtés portant reconnaissance de l'état de catastrophe naturelle ou technologique sur le territoire de la commune,
- le modèle de l'état des risques naturels, miniers et technologiques à remplir par le vendeur ou le bailleur.

Le présent arrêté ainsi que ses pièces jointes sont consultables à la préfecture et en mairie.


Le dossier d'information est accessible sur le site internet de la préfecture.

Article 3 - Ces informations sont mises à jour au regard des conditions mentionnées à l'article L. 125-5 du code de l'environnement.

Article 4 - Le présent arrêté et le dossier d'information sont adressés à la chambre départementale des notaires. Le présent arrêté sera affiché en mairie et publié au recueil des actes administratifs de l'État dans le département.

Article 5 - Le secrétaire général de la préfecture, le sous-préfet de Cholet, les chefs de service de la Direction Départementale des Territoires (D.D.T.) 49 et de la Direction Régionale de l'Environnement, de l'Aménagement et du Logement (D.R.E.A.L) des Pays de la Loire ainsi que le maire de la commune de La Chapelle-Saint-Florent sont chargés, chacun en ce qui le concerne, de l'application du présent arrêté.

ANGERS, le 3 septembre 2013


François BURDEYRON



PREFET DE MAINE ET LOIRE

Arrêté n °2013246-0061

**signé par François BURDEYRON
le 03 Septembre 2013**

**PREFECTURE 49
01- Cabinet du Préfet**

Arrêté portant sur les risques naturels de la
commune de La Chapelle St Laud



PRÉFET DE MAINE-ET-LOIRE

CABINET DU PREFET

SERVICE INTERMINISTERIEL DE DEFENSE
ET DE PROTECTION CIVILES

Arrêté CAB/SIDPC N° 2013-119

Arrêté portant sur les risques naturels
de la commune de **La Chapelle-Saint-Laud**

ARRÊTÉ

**Le Préfet de Maine-et-Loire,
Chevalier de la Légion d'honneur**

VU le code général des collectivités territoriales ;

VU le code de l'environnement, notamment les articles L. 125-5 et R. 125-23 à R. 125-27 ;

VU le décret n° 2005-134 du 15 février 2005 relatif à l'information des acquéreurs et des locataires de biens immobiliers sur les risques naturels et technologiques majeurs ;

VU les décrets n° 2010-1254 du 22 octobre 2010 relatif à la prévention du risque sismique et n° 2010-1255 du 22 octobre 2010 portant délimitation des zones de sismicité du territoire français, portant effet au 1er mai 2011 ;

VU l'arrêté préfectoral CAB/SIDPC n° 2013-040 du 25 juin 2013 relatif à la liste des communes où s'applique l'article L. 125-5 du code de l'environnement concernant l'information des acquéreurs et des locataires de biens immobiliers sur les risques naturels, miniers et technologiques majeurs ;

VU l'arrêté du 19 mars 2013 modifiant l'arrêté du 13 octobre 2005 portant définition du modèle d'imprimé pour l'établissement de l'état des risques naturels, miniers et technologiques ;

Sur proposition de Monsieur le sous-préfet, directeur de cabinet ;

ARRÊTE

Article 1^{er} - La commune de **La Chapelle-Saint-Laud** est exposée au risque naturel de sismicité faible sur l'ensemble de son territoire.

Article 2 - Les éléments nécessaires à l'élaboration de l'état des risques pour l'information des acquéreurs et des locataires de biens immobiliers situés sur la commune de La Chapelle-Saint-Laud sont consignés dans le dossier d'information annexé au présent arrêté.

Ce dossier comprend :

- l'arrêté préfectoral,
- la fiche synthétique d'information sur les risques,
- les extraits cartographiques délimitant les zones exposées,
- la liste des documents auxquels le vendeur ou bailleur peut se référer,
- la liste des arrêtés portant reconnaissance de l'état de catastrophe naturelle ou technologique sur le territoire de la commune,
- le modèle de l'état des risques naturels, miniers et technologiques à remplir par le vendeur ou le bailleur.


Le présent arrêté ainsi que ses pièces jointes sont consultables à la préfecture et en mairie. Le dossier d'information est accessible sur le site internet de la préfecture.

Article 3 - Ces informations sont mises à jour au regard des conditions mentionnées à l'article L. 125-5 du code de l'environnement.

Article 4 - Le présent arrêté et le dossier d'information sont adressés à la chambre départementale des notaires. Le présent arrêté sera affiché en mairie et publié au recueil des actes administratifs de l'État dans le département.

Article 5 - Le secrétaire général de la préfecture, le sous-préfet directeur de cabinet, les chefs de service de la Direction Départementale des Territoires (D.D.T.) 49 et de la Direction Régionale de l'Environnement, de l'Aménagement et du Logement (D.R.E.A.L) des Pays de la Loire ainsi que le maire de la commune de La Chapelle-Saint-Laud sont chargés, chacun en ce qui le concerne, de l'application du présent arrêté.

ANGERS, le 3 septembre 2013


François BURDEYRON



Liberté • Égalité • Fraternité
RÉPUBLIQUE FRANÇAISE

PREFET DE MAINE ET LOIRE

Arrêté n °2013246-0062

signé par François BURDEYRON
le 03 Septembre 2013

PREFECTURE 49
01- Cabinet du Préfet

Arrêté portant sur les risques naturels de la
commune de Charcé St Ellier sur Aubance



PRÉFET DE MAINE-ET-LOIRE

CABINET DU PRÉFET

SERVICE INTERMINISTÉRIEL DE DÉFENSE
ET DE PROTECTION CIVILES

Arrêté CAB/SIDPC N° 2013-121

Arrêté portant sur les risques naturels
de la commune de Charcé-Saint-Ellier-sur-Aubance

ARRÊTÉ

**Le Préfet de Maine-et-Loire,
Chevalier de la Légion d'honneur**

VU le code général des collectivités territoriales ;

VU le code de l'environnement, notamment les articles L. 125-5 et R. 125-23 à R. 125-27 ;

VU le décret n° 2005-134 du 15 février 2005 relatif à l'information des acquéreurs et des locataires de biens immobiliers sur les risques naturels et technologiques majeurs ;

VU les décrets n° 2010-1254 du 22 octobre 2010 relatif à la prévention du risque sismique et n° 2010-1255 du 22 octobre 2010 portant délimitation des zones de sismicité du territoire français, portant effet au 1er mai 2011 ;

VU l'arrêté préfectoral CAB/SIDPC n° 2013-040 du 25 juin 2013 relatif à la liste des communes où s'applique l'article L. 125-5 du code de l'environnement concernant l'information des acquéreurs et des locataires de biens immobiliers sur les risques naturels, miniers et technologiques majeurs ;

VU l'arrêté du 19 mars 2013 modifiant l'arrêté du 13 octobre 2005 portant définition du modèle d'imprimé pour l'établissement de l'état des risques naturels, miniers et technologiques ;

Sur proposition de Monsieur le sous-préfet, directeur de cabinet ;

ARRÊTE

Article 1^{er} - La commune de Charcé-Saint-Ellier-sur-Aubance est exposée au risque naturel de sismicité faible sur l'ensemble de son territoire.

Article 2 - Les éléments nécessaires à l'élaboration de l'état des risques pour l'information des acquéreurs et des locataires de biens immobiliers situés sur la commune de Charcé-Saint-Ellier-sur-Aubance sont consignés dans le dossier d'information annexé au présent arrêté.

Ce dossier comprend :

- l'arrêté préfectoral,
- la fiche synthétique d'information sur les risques,
- les extraits cartographiques délimitant les zones exposées,
- la liste des documents auxquels le vendeur ou bailleur peut se référer,
- la liste des arrêtés portant reconnaissance de l'état de catastrophe naturelle ou technologique sur le territoire de la commune,
- le modèle de l'état des risques naturels, miniers et technologiques à remplir par le vendeur ou le bailleur.


Le présent arrêté ainsi que ses pièces jointes sont consultables à la préfecture et en mairie.
Le dossier d'information est accessible sur le site internet de la préfecture.

Article 3 - Ces informations sont mises à jour au regard des conditions mentionnées à l'article L. 125-5 du code de l'environnement.

Article 4 - Le présent arrêté et le dossier d'information sont adressés à la chambre départementale des notaires. Le présent arrêté sera affiché en mairie et publié au recueil des actes administratifs de l'État dans le département.

Article 5 - Le secrétaire général de la préfecture, le sous-préfet directeur de cabinet, les chefs de service de la Direction Départementale des Territoires (D.D.T.) 49 et de la Direction Régionale de l'Environnement, de l'Aménagement et du Logement (D.R.E.A.L) des Pays de la Loire ainsi que le maire de la commune de Charcé-Saint-Ellier-sur-Aubance sont chargés, chacun en ce qui le concerne, de l'application du présent arrêté.

ANGERS, le 3 septembre 2013


François BURDEYRON



Liberté • Égalité • Fraternité
RÉPUBLIQUE FRANÇAISE

PREFET DE MAINE ET LOIRE

Arrêté n °2013246-0063

signé par François BURDEYRON
le 03 Septembre 2013

PREFECTURE 49
01- Cabinet du Préfet

Arrêté portant sur les risques naturels de la
commune de Chartrené



PRÉFET DE MAINE-ET-LOIRE

CABINET DU PRÉFET

SERVICE INTERMINISTÉRIEL DE DÉFENSE
ET DE PROTECTION CIVILES
Arrêté CAB/SIDPC N° 2013-122
Arrêté portant sur les risques naturels
de la commune de Chartrené

ARRÊTÉ

**Le Préfet de Maine-et-Loire,
Chevalier de la Légion d'honneur**

VU le code général des collectivités territoriales ;

VU le code de l'environnement, notamment les articles L. 125-5 et R. 125-23 à R. 125-27 ;

VU le décret n° 2005-134 du 15 février 2005 relatif à l'information des acquéreurs et des locataires de biens immobiliers sur les risques naturels et technologiques majeurs ;

VU les décrets n° 2010-1254 du 22 octobre 2010 relatif à la prévention du risque sismique et n° 2010-1255 du 22 octobre 2010 portant délimitation des zones de sismicité du territoire français, portant effet au 1er mai 2011 ;

VU l'arrêté préfectoral CAB/SIDPC n° 2013-040 du 25 juin 2013 relatif à la liste des communes où s'applique l'article L. 125-5 du code de l'environnement concernant l'information des acquéreurs et des locataires de biens immobiliers sur les risques naturels, miniers et technologiques majeurs ;

VU l'arrêté du 19 mars 2013 modifiant l'arrêté du 13 octobre 2005 portant définition du modèle d'imprimé pour l'établissement de l'état des risques naturels, miniers et technologiques ;

Sur proposition de Monsieur le sous-préfet, directeur de cabinet ;

ARRÊTE

Article 1^{er}- La commune de Chartrené est exposée au risque naturel de sismicité faible sur l'ensemble de son territoire.

Article 2 - Les éléments nécessaires à l'élaboration de l'état des risques pour l'information des acquéreurs et des locataires de biens immobiliers situés sur la commune de Chartrené sont consignés dans le dossier d'information annexé au présent arrêté.

Ce dossier comprend :

- l'arrêté préfectoral,
- la fiche synthétique d'information sur les risques,
- les extraits cartographiques délimitant les zones exposées,
- la liste des documents auxquels le vendeur ou bailleur peut se référer,
- la liste des arrêtés portant reconnaissance de l'état de catastrophe naturelle ou technologique sur le territoire de la commune,
- le modèle de l'état des risques naturels, miniers et technologiques à remplir par le vendeur ou le bailleur.


Le présent arrêté ainsi que ses pièces jointes sont consultables à la préfecture et en mairie. Le dossier d'information est accessible sur le site internet de la préfecture.

Article 3 - Ces informations sont mises à jour au regard des conditions mentionnées à l'article L. 125-5 du code de l'environnement.

Article 4 - Le présent arrêté et le dossier d'information sont adressés à la chambre départementale des notaires. Le présent arrêté sera affiché en mairie et publié au recueil des actes administratifs de l'État dans le département.

Article 5 - Le secrétaire général de la préfecture, le sous-préfet de Saumur, les chefs de service de la Direction Départementale des Territoires (D.D.T.) 49 et de la Direction Régionale de l'Environnement, de l'Aménagement et du Logement (D.R.E.A.L) des Pays de la Loire ainsi que le maire de la commune de Chartrené sont chargés, chacun en ce qui le concerne, de l'application du présent arrêté.

ANGERS, le 3 septembre 2013


François BURDEYRON



Liberté • Égalité • Fraternité
RÉPUBLIQUE FRANÇAISE

PREFET DE MAINE ET LOIRE

Arrêté n °2013246-0064

signé par François BURDEYRON
le 03 Septembre 2013

PREFECTURE 49
01- Cabinet du Préfet

Arrêté portant sur les risques naturels de la
commune de Chaufonds sur Layon



PRÉFET DE MAINE-ET-LOIRE

CABINET DU PREFET

SERVICE INTERMINISTÉRIEL DE DEFENSE
ET DE PROTECTION CIVILES
Arrêté CAB / SIDPC n° 2013-125
Arrêté portant sur les risques naturels de la
commune de Chaudefonds-sur-Layon

ARRÊTÉ

Le Préfet de Maine-et-Loire
Chevalier de la Légion d'honneur

VU le code général des collectivités territoriales ;

VU le code de l'environnement, notamment les articles L. 125-5 et R125-23 à R125-27 ;

VU le décret n° 2005-134 du 15 février 2005 relatif à l'information des acquéreurs et des locataires de biens immobiliers sur les risques naturels et technologiques majeurs ;

VU les décrets n° 2010-1254 du 22 octobre 2010 relatif à la prévention du risque sismique et n° 2010-1255 du 22 octobre 2010 portant délimitation des zones de sismicité du territoire français, prenant effet au 1er mai 2011 ;

VU l'arrêté préfectoral D3-2003 n° 690 du 15 septembre 2003 approuvant le Plan de Prévention des Risques Naturels Prévisibles Inondations liés aux crues de la Loire dans les Vals de Saint-Georges, Montjean, Chalennes;

VU l'arrêté préfectoral CAB/SIDPC n° 2013-040 du 25 juin 2013 relatif à la liste des communes où s'applique l'article L125-5 du code de l'environnement concernant l'information des acquéreurs et des locataires de biens immobiliers sur les risques naturels, miniers et technologiques majeurs ;

VU l'arrêté du 19 mars 2013 modifiant l'arrêté du 13 octobre 2005 portant définition du modèle d'imprimé pour l'établissement de l'état des risques naturels, miniers et technologiques ;

Sur proposition de Monsieur le sous-préfet, directeur de cabinet ;

ARRÊTÉ

Article 1^{er} - La commune de Chaudefonds-sur-Layon est exposée à un risque naturel d'inondation sur une partie de son territoire ainsi qu'à un risque de sismicité faible sur tout son territoire.

Article 2 - : Les éléments nécessaires à l'élaboration de l'état des risques pour l'information des acquéreurs et des locataires de biens immobiliers situés sur la commune de Chaudefonds-sur-Layon sont consignés dans le dossier d'information annexé au présent arrêté.

Ce dossier comprend :

- l'arrêté préfectoral,
- la fiche synthétique d'information sur les risques,
- les extraits cartographiques délimitant les zones exposées,
- la liste des documents auxquels le vendeur ou bailleur peut se référer,
- la liste des arrêtés portant reconnaissance de l'état de catastrophe naturelle ou technologique sur le territoire de la commune,
- le modèle de l'état des risques naturels, miniers et technologiques à remplir par le vendeur ou le bailleur


Le présent arrêté ainsi que ses pièces jointes sont consultables à la préfecture et en mairie.
Le dossier d'information est accessible sur le site internet de la préfecture.

Article 3 - Ces informations sont mises à jour au regard des conditions mentionnées à l'article L125-5 du code de l'environnement.

Article 4 - Le présent arrêté et le dossier d'information sont adressés à la chambre départementale des notaires. Le présent arrêté sera affiché en mairie et publié au recueil des actes administratifs de l'État dans le département.

Article 5 - MM. le secrétaire général de la préfecture, le sous-préfet, directeur de cabinet, les chefs de services de la D.D.T 49 et de la D.R.E.A.L des Pays de la Loire et le maire de Chaudefonds-sur-Layon sont chargés, chacun en ce qui les concerne, de l'application du présent arrêté.

ANGERS, le 3 septembre 2013


François BURDEYRON



PREFET DE MAINE ET LOIRE

Arrêté n °2013246-0065

**signé par François BURDEYRON
le 03 Septembre 2013**

**PREFECTURE 49
01- Cabinet du Préfet**

Arrêté portant sur les risques naturels de la
commune de Chaudron en Mauges



PRÉFET DE MAINE-ET-LOIRE

CABINET DU PREFET

SERVICE INTERMINISTÉRIEL DE DEFENSE
ET DE PROTECTION CIVILES

Arrêté CAB/SIDPC N° 2013-126

Arrêté portant sur les risques naturels
de la commune de Chaudron-en-Mauges

ARRÊTÉ

**Le Préfet de Maine-et-Loire,
Chevalier de la Légion d'honneur**

VU le code général des collectivités territoriales ;

VU le code de l'environnement, notamment les articles L. 125-5 et R. 125-23 à R. 125-27 ;

VU le décret n° 2005-134 du 15 février 2005 relatif à l'information des acquéreurs et des locataires de biens immobiliers sur les risques naturels et technologiques majeurs ;

VU les décrets n° 2010-1254 du 22 octobre 2010 relatif à la prévention du risque sismique et n° 2010-1255 du 22 octobre 2010 portant délimitation des zones de sismicité du territoire français, portant effet au 1er mai 2011 ;

VU l'arrêté préfectoral CAB/SIDPC n° 2013-040 du 25 juin 2013 relatif à la liste des communes où s'applique l'article L. 125-5 du code de l'environnement concernant l'information des acquéreurs et des locataires de biens immobiliers sur les risques naturels, miniers et technologiques majeurs ;

VU l'arrêté du 19 mars 2013 modifiant l'arrêté du 13 octobre 2005 portant définition du modèle d'imprimé pour l'établissement de l'état des risques naturels, miniers et technologiques ;

Sur proposition de Monsieur le sous-préfet, directeur de cabinet ;

ARRÊTE

Article 1^{er} - La commune de Chaudron-en-Mauges est exposée au risque naturel de sismicité modérée sur l'ensemble de son territoire.

Article 2 - Les éléments nécessaires à l'élaboration de l'état des risques pour l'information des acquéreurs et des locataires de biens immobiliers situés sur la commune de Chaudron-en-Mauges sont consignés dans le dossier d'information annexé au présent arrêté.

Ce dossier comprend :

- l'arrêté préfectoral,
- la fiche synthétique d'information sur les risques,
- les extraits cartographiques délimitant les zones exposées,
- la liste des documents auxquels le vendeur ou bailleur peut se référer,
- la liste des arrêtés portant reconnaissance de l'état de catastrophe naturelle ou technologique sur le territoire de la commune,
- le modèle de l'état des risques naturels, miniers et technologiques à remplir par le vendeur ou le bailleur.


Le présent arrêté ainsi que ses pièces jointes sont consultables à la préfecture et en mairie. Le dossier d'information est accessible sur le site internet de la préfecture.

Article 3 - Ces informations sont mises à jour au regard des conditions mentionnées à l'article L. 125-5 du code de l'environnement.

Article 4 - Le présent arrêté et le dossier d'information sont adressés à la chambre départementale des notaires. Le présent arrêté sera affiché en mairie et publié au recueil des actes administratifs de l'État dans le département.

Article 5 - Le secrétaire général de la préfecture, le sous-préfet de Cholet, les chefs de service de la Direction Départementale des Territoires (D.D.T.) 49 et de la Direction Régionale de l'Environnement, de l'Aménagement et du Logement (D.R.E.A.L) des Pays de la Loire ainsi que le maire de la commune de Chaudron-en-Mauges sont chargés, chacun en ce qui le concerne, de l'application du présent arrêté.

ANGERS, le 3 septembre 2013


François BURDEYRON



PREFET DE MAINE ET LOIRE

Arrêté n °2013246-0066

**signé par François BURDEYRON
le 03 Septembre 2013**

**PREFECTURE 49
01- Cabinet du Préfet**

Arrêté portant sur les risques naturels de la
commune de Chaumont d'Anjou



PRÉFET DE MAINE-ET-LOIRE

CABINET DU PREFET

SERVICE INTERMINISTÉRIEL DE DEFENSE
ET DE PROTECTION CIVILES
Arrêté CAB/SIDPC N° 2013-127
Arrêté portant sur les risques naturels
de la commune de **Chaumont-d'Anjou**

ARRÊTÉ

**Le Préfet de Maine-et-Loire,
Chevalier de la Légion d'honneur**

VU le code général des collectivités territoriales ;

VU le code de l'environnement, notamment les articles L. 125-5 et R. 125-23 à R. 125-27 ;

VU le décret n° 2005-134 du 15 février 2005 relatif à l'information des acquéreurs et des locataires de biens immobiliers sur les risques naturels et technologiques majeurs ;

VU les décrets n° 2010-1254 du 22 octobre 2010 relatif à la prévention du risque sismique et n° 2010-1255 du 22 octobre 2010 portant délimitation des zones de sismicité du territoire français, portant effet au 1er mai 2011 ;

VU l'arrêté préfectoral CAB/SIDPC n° 2013-040 du 25 juin 2013 relatif à la liste des communes où s'applique l'article L. 125-5 du code de l'environnement concernant l'information des acquéreurs et des locataires de biens immobiliers sur les risques naturels, miniers et technologiques majeurs ;

VU l'arrêté du 19 mars 2013 modifiant l'arrêté du 13 octobre 2005 portant définition du modèle d'imprimé pour l'établissement de l'état des risques naturels, miniers et technologiques ;

Sur proposition de Monsieur le sous-préfet, directeur de cabinet ;

ARRÊTE

Article 1^{er} - La commune de **Chaumont-d'Anjou** est exposée au risque naturel de sismicité faible sur l'ensemble de son territoire.

Article 2 - Les éléments nécessaires à l'élaboration de l'état des risques pour l'information des acquéreurs et des locataires de biens immobiliers situés sur la commune de Chaumont-d'Anjou sont consignés dans le dossier d'information annexé au présent arrêté.

Ce dossier comprend :

- l'arrêté préfectoral,
- la fiche synthétique d'information sur les risques,
- les extraits cartographiques délimitant les zones exposées,
- la liste des documents auxquels le vendeur ou bailleur peut se référer,
- la liste des arrêtés portant reconnaissance de l'état de catastrophe naturelle ou technologique sur le territoire de la commune,
- le modèle de l'état des risques naturels, miniers et technologiques à remplir par le vendeur ou le bailleur.


Le présent arrêté ainsi que ses pièces jointes sont consultables à la préfecture et en mairie. Le dossier d'information est accessible sur le site internet de la préfecture.

Article 3 - Ces informations sont mises à jour au regard des conditions mentionnées à l'article L. 125-5 du code de l'environnement.

Article 4 - Le présent arrêté et le dossier d'information sont adressés à la chambre départementale des notaires. Le présent arrêté sera affiché en mairie et publié au recueil des actes administratifs de l'État dans le département.

Article 5 - Le secrétaire général de la préfecture, le sous-préfet directeur de cabinet, les chefs de service de la Direction Départementale des Territoires (D.D.T.) 49 et de la Direction Régionale de l'Environnement, de l'Aménagement et du Logement (D.R.E.A.L) des Pays de la Loire ainsi que le maire de la commune de Chaumont-d'Anjou sont chargés, chacun en ce qui le concerne, de l'application du présent arrêté.

ANGERS, le 3 septembre 2013


François BURDEYRON



PREFET DE MAINE ET LOIRE

Arrêté n °2013246-0067

**signé par François BURDEYRON
le 03 Septembre 2013**

**PREFECTURE 49
01- Cabinet du Préfet**

Arrêté portant sur les risques naturels de la
commune de La Chaussaire



PRÉFET DE MAINE-ET-LOIRE

CABINET DU PRÉFET

SERVICE INTERMINISTÉRIEL DE DÉFENSE

ET DE PROTECTION CIVILES

Arrêté CAB/SIDPC N° 2013-128

Arrêté portant sur les risques naturels

de la commune de La Chaussaire

ARRÊTÉ

Le Préfet de Maine-et-Loire,
Chevalier de la Légion d'honneur

VU le code général des collectivités territoriales ;

VU le code de l'environnement, notamment les articles L. 125-5 et R. 125-23 à R. 125-27 ;

VU le décret n° 2005-134 du 15 février 2005 relatif à l'information des acquéreurs et des locataires de biens immobiliers sur les risques naturels et technologiques majeurs ;

VU les décrets n° 2010-1254 du 22 octobre 2010 relatif à la prévention du risque sismique et n° 2010-1255 du 22 octobre 2010 portant délimitation des zones de sismicité du territoire français, portant effet au 1er mai 2011 ;

VU l'arrêté préfectoral CAB/SIDPC n° 2013-040 du 25 juin 2013 relatif à la liste des communes où s'applique l'article L. 125-5 du code de l'environnement concernant l'information des acquéreurs et des locataires de biens immobiliers sur les risques naturels, miniers et technologiques majeurs ;

VU l'arrêté du 19 mars 2013 modifiant l'arrêté du 13 octobre 2005 portant définition du modèle d'imprimé pour l'établissement de l'état des risques naturels, miniers et technologiques ;

Sur proposition de Monsieur le sous-préfet, directeur de cabinet ;

ARRÊTE

Article 1^{er} - La commune de La Chaussaire est exposée au risque naturel de sismicité modérée sur l'ensemble de son territoire.

Article 2 - Les éléments nécessaires à l'élaboration de l'état des risques pour l'information des acquéreurs et des locataires de biens immobiliers situés sur la commune de La Chaussaire sont consignés dans le dossier d'information annexé au présent arrêté.

Ce dossier comprend :

- l'arrêté préfectoral,
- la fiche synthétique d'information sur les risques,
- les extraits cartographiques délimitant les zones exposées,
- la liste des documents auxquels le vendeur ou bailleur peut se référer,
- la liste des arrêtés portant reconnaissance de l'état de catastrophe naturelle ou technologique sur le territoire de la commune,
- le modèle de l'état des risques naturels, miniers et technologiques à remplir par le vendeur ou le bailleur.


Le présent arrêté ainsi que ses pièces jointes sont consultables à la préfecture et en mairie.
Le dossier d'information est accessible sur le site internet de la préfecture.

Article 3 - Ces informations sont mises à jour au regard des conditions mentionnées à l'article L. 125-5 du code de l'environnement.

Article 4 - Le présent arrêté et le dossier d'information sont adressés à la chambre départementale des notaires. Le présent arrêté sera affiché en mairie et publié au recueil des actes administratifs de l'État dans le département.

Article 5 - Le secrétaire général de la préfecture, le sous-préfet de Cholet, les chefs de service de la Direction Départementale des Territoires (D.D.T.) 49 et de la Direction Régionale de l'Environnement, de l'Aménagement et du Logement (D.R.E.A.L) des Pays de la Loire ainsi que le maire de la commune de La Chaussaire sont chargés, chacun en ce qui le concerne, de l'application du présent arrêté.

ANGERS, le 3 septembre 2013


François BURDEYRON



Liberté • Égalité • Fraternité
RÉPUBLIQUE FRANÇAISE

PREFET DE MAINE ET LOIRE

Arrêté n °2013246-0068

signé par François BURDEYRON
le 03 Septembre 2013

PREFECTURE 49
01- Cabinet du Préfet

Arrêté portant sur les risques naturels de la
commune de Chavagnes les Eaux



PRÉFET DE MAINE-ET-LOIRE

CABINET DU PRÉFET

SERVICE INTERMINISTÉRIEL DE DÉFENSE
ET DE PROTECTION CIVILES

Arrêté CAB/SIDPC N° 2013-129

Arrêté portant sur les risques naturels
de la commune de **Chavagnes-les-Eaux**

ARRÊTÉ

**Le Préfet de Maine-et-Loire,
Chevalier de la Légion d'honneur**

VU le code général des collectivités territoriales ;

VU le code de l'environnement, notamment les articles L. 125-5 et R. 125-23 à R. 125-27 ;

VU le décret n° 2005-134 du 15 février 2005 relatif à l'information des acquéreurs et des locataires de biens immobiliers sur les risques naturels et technologiques majeurs ;

VU les décrets n° 2010-1254 du 22 octobre 2010 relatif à la prévention du risque sismique et n° 2010-1255 du 22 octobre 2010 portant délimitation des zones de sismicité du territoire français, portant effet au 1er mai 2011 ;

VU l'arrêté préfectoral CAB/SIDPC n° 2013-040 du 25 juin 2013 relatif à la liste des communes où s'applique l'article L. 125-5 du code de l'environnement concernant l'information des acquéreurs et des locataires de biens immobiliers sur les risques naturels, miniers et technologiques majeurs ;

VU l'arrêté du 19 mars 2013 modifiant l'arrêté du 13 octobre 2005 portant définition du modèle d'imprimé pour l'établissement de l'état des risques naturels, miniers et technologiques ;

Sur proposition de Monsieur le sous-préfet, directeur de cabinet ;

ARRÊTE

Article 1^{er} - La commune de **Chavagnes-les-Eaux** est exposée au risque naturel de sismicité faible sur l'ensemble de son territoire.

Article 2 - Les éléments nécessaires à l'élaboration de l'état des risques pour l'information des acquéreurs et des locataires de biens immobiliers situés sur la commune de Chavagnes-les-Eaux sont consignés dans le dossier d'information annexé au présent arrêté.

Ce dossier comprend :

- l'arrêté préfectoral,
- la fiche synthétique d'information sur les risques,
- les extraits cartographiques délimitant les zones exposées,
- la liste des documents auxquels le vendeur ou bailleur peut se référer,
- la liste des arrêtés portant reconnaissance de l'état de catastrophe naturelle ou technologique sur le territoire de la commune,
- le modèle de l'état des risques naturels, miniers et technologiques à remplir par le vendeur ou le bailleur.


Le présent arrêté ainsi que ses pièces jointes sont consultables à la préfecture et en mairie.
Le dossier d'information est accessible sur le site internet de la préfecture.

Article 3 - Ces informations sont mises à jour au regard des conditions mentionnées à l'article L. 125-5 du code de l'environnement.

Article 4 - Le présent arrêté et le dossier d'information sont adressés à la chambre départementale des notaires. Le présent arrêté sera affiché en mairie et publié au recueil des actes administratifs de l'État dans le département.

Article 5 - Le secrétaire général de la préfecture, le sous-préfet directeur de cabinet, les chefs de service de la Direction Départementale des Territoires (D.D.T.) 49 et de la Direction Régionale de l'Environnement, de l'Aménagement et du Logement (D.R.E.A.L.) des Pays de la Loire ainsi que le maire de la commune de Chavagnes-les-Eaux sont chargés, chacun en ce qui le concerne, de l'application du présent arrêté.

ANGERS, le 3 septembre 2013


François BURDEYRON



PREFET DE MAINE ET LOIRE

Arrêté n °2013246-0069

signé par François BURDEYRON
le 03 Septembre 2013

PREFECTURE 49
01- Cabinet du Préfet

Arrêté portant sur les risques naturels de la
commune de Chavaignes



PRÉFET DE MAINE-ET-LOIRE

CABINET DU PRÉFET

SERVICE INTERMINISTÉRIEL DE DÉFENSE

ET DE PROTECTION CIVILES

Arrêté CAB/SIDPC N° 2013-130

Arrêté portant sur les risques naturels
de la commune de Chavaignes

ARRÊTÉ

**Le Préfet de Maine-et-Loire,
Chevalier de la Légion d'honneur**

VU le code général des collectivités territoriales ;

VU le code de l'environnement, notamment les articles L. 125-5 et R. 125-23 à R. 125-27 ;

VU le décret n° 2005-134 du 15 février 2005 relatif à l'information des acquéreurs et des locataires de biens immobiliers sur les risques naturels et technologiques majeurs ;

VU les décrets n° 2010-1254 du 22 octobre 2010 relatif à la prévention du risque sismique et n° 2010-1255 du 22 octobre 2010 portant délimitation des zones de sismicité du territoire français, portant effet au 1er mai 2011 ;

VU l'arrêté préfectoral CAB/SIDPC n° 2013-040 du 25 juin 2013 relatif à la liste des communes où s'applique l'article L. 125-5 du code de l'environnement concernant l'information des acquéreurs et des locataires de biens immobiliers sur les risques naturels, miniers et technologiques majeurs ;

VU l'arrêté du 19 mars 2013 modifiant l'arrêté du 13 octobre 2005 portant définition du modèle d'imprimé pour l'établissement de l'état des risques naturels, miniers et technologiques ;

Sur proposition de Monsieur le sous-préfet, directeur de cabinet ;

ARRÊTE

Article 1^{er}- La commune de Chavaignes est exposée au risque naturel de sismicité faible sur l'ensemble de son territoire.

Article 2 - Les éléments nécessaires à l'élaboration de l'état des risques pour l'information des acquéreurs et des locataires de biens immobiliers situés sur la commune de Chavaignes sont consignés dans le dossier d'information annexé au présent arrêté.

Ce dossier comprend :

- l'arrêté préfectoral,
- la fiche synthétique d'information sur les risques,
- les extraits cartographiques délimitant les zones exposées,
- la liste des documents auxquels le vendeur ou bailleur peut se référer,
- la liste des arrêtés portant reconnaissance de l'état de catastrophe naturelle ou technologique sur le territoire de la commune,
- le modèle de l'état des risques naturels, miniers et technologiques à remplir par le vendeur ou le bailleur.


Le présent arrêté ainsi que ses pièces jointes sont consultables à la préfecture et en mairie.
Le dossier d'information est accessible sur le site internet de la préfecture.

Article 3 - Ces informations sont mises à jour au regard des conditions mentionnées à l'article L. 125-5 du code de l'environnement.

Article 4 - Le présent arrêté et le dossier d'information sont adressés à la chambre départementale des notaires. Le présent arrêté sera affiché en mairie et publié au recueil des actes administratifs de l'État dans le département.

Article 5 - Le secrétaire général de la préfecture, le sous-préfet de Saumur, les chefs de service de la Direction Départementale des Territoires (D.D.T.) 49 et de la Direction Régionale de l'Environnement, de l'Aménagement et du Logement (D.R.E.A.L) des Pays de la Loire ainsi que le maire de la commune de Chavaignes sont chargés, chacun en ce qui le concerne, de l'application du présent arrêté.

ANGERS, le 3 septembre 2013


François BURDEYRON

Article 2 - Les éléments nécessaires à l'élaboration de l'état des risques pour l'information des acquéreurs et des locataires de biens immobiliers situés sur la commune de Chavaignes sont consignés dans le dossier d'information annexé au présent arrêté.

Ce dossier comprend :

- l'arrêté préfectoral,
- la fiche synthétique d'information sur les risques,
- les extraits cartographiques délimitant les zones exposées,
- la liste des documents auxquels le vendeur ou bailleur peut se référer,
- la liste des arrêtés portant reconnaissance de l'état de catastrophe naturelle ou technologique sur le territoire de la commune,
- le modèle de l'état des risques naturels, miniers et technologiques à remplir par le vendeur ou le bailleur.


Le présent arrêté ainsi que ses pièces jointes sont consultables à la préfecture et en mairie.
Le dossier d'information est accessible sur le site internet de la préfecture.

Article 3 - Ces informations sont mises à jour au regard des conditions mentionnées à l'article L. 125-5 du code de l'environnement.

Article 4 - Le présent arrêté et le dossier d'information sont adressés à la chambre départementale des notaires. Le présent arrêté sera affiché en mairie et publié au recueil des actes administratifs de l'État dans le département.

Article 5 - Le secrétaire général de la préfecture, le sous-préfet de Saumur, les chefs de service de la Direction Départementale des Territoires (D.D.T.) 49 et de la Direction Régionale de l'Environnement, de l'Aménagement et du Logement (D.R.E.A.L) des Pays de la Loire ainsi que le maire de la commune de Chavaignes sont chargés, chacun en ce qui le concerne, de l'application du présent arrêté.

ANGERS, le 3 septembre 2013


François BURDEYRON



Liberté • Égalité • Fraternité
RÉPUBLIQUE FRANÇAISE

PREFET DE MAINE ET LOIRE

Arrêté n °2013246-0070

signé par François BURDEYRON
le 03 Septembre 2013

PREFECTURE 49
01- Cabinet du Préfet

Arrêté portant sur les risques naturels de la
commune de Cheffes



Liberté • Égalité • Fraternité
RÉPUBLIQUE FRANÇAISE

PRÉFET DE MAINE-ET-LOIRE

CABINET DU PREFET

SERVICE INTERMINISTERIEL DE DEFENSE
ET DE PROTECTION CIVILES

Arrêté CAB / SIDPC n° 2013-133

Arrêté portant sur les risques naturels de
la commune de Cheffes

ARRÊTÉ

Le Préfet de Maine-et-Loire
Chevalier de la Légion d'honneur

VU le code général des collectivités territoriales ;

VU le code de l'environnement, notamment les articles L. 125-5 et R125-23 à R125-27;

VU le décret n°2005-134 du 15 février 2005 relatif à l'information des acquéreurs et des locataires de biens immobiliers sur les risques naturels et technologiques majeurs;

VU les décrets n° 2010-1254 du 22 octobre 2010 relatif à la prévention du risque sismique et n° 2010-1255 du 22 octobre 2010 portant délimitation des zones de sismicité du territoire français, portant effet au 1er mai 2011 ;

VU l'arrêté préfectoral D3-2006 n° 212 du 20 avril 2006 approuvant le Plan de Prévention des Risques Naturels Prévisibles Inondation de la Vallée de la Sarthe ;

VU l'arrêté préfectoral CAB/SIDPC n° 2011-014 du 22 février 2011 relatif à la liste des communes où s'applique l'article L125-5 du code de l'environnement concernant l'information des acquéreurs et des locataires de biens immobiliers sur les risques naturels, miniers et technologiques majeurs ;

VU l'arrêté du 19 mars 2013 modifiant l'arrêté du 13 octobre 2005 portant définition du modèle d'imprimé pour l'établissement de l'état des risques naturels, miniers et technologiques ;

Sur proposition de Monsieur le sous-préfet, directeur de cabinet ;

ARRÊTE

Article 1^{er} - La commune de Cheffes est exposée à un risque naturel d'inondation sur une partie de son territoire et un risque de sismicité faible sur l'ensemble de son territoire.

Article 2 - : Les éléments nécessaires à l'élaboration de l'état des risques pour l'information des acquéreurs et des locataires de biens immobiliers situés sur la commune de Cheffes sont consignés dans le dossier d'information annexé au présent arrêté.

Ce dossier comprend :

- l'arrêté préfectoral,
- la fiche synthétique d'information sur les risques,
- les extraits cartographiques délimitant les zones exposées,
- la liste des documents auxquels le vendeur ou bailleur peut se référer,
- la liste des arrêtés portant reconnaissance de l'état de catastrophe naturelle ou technologique sur le territoire de la commune,
- le modèle de l'état des risques naturels, miniers et technologiques à remplir par le vendeur ou le bailleur.


Le présent arrêté ainsi que ses pièces jointes sont consultables à la préfecture et en mairie.
Le dossier d'information est accessible sur le site internet de la préfecture.

Article 3 - Ces informations sont mises à jour au regard des conditions mentionnées à l'article L125-5 du code de l'environnement.

Article 4 - Le présent arrêté et le dossier d'information sont adressés à la chambre départementale des notaires. Le présent arrêté sera affiché en mairie et publié au recueil des actes administratifs de l'État dans le département.

Article 5 - MM. le secrétaire général de la préfecture, le sous-préfet, directeur de cabinet, les chefs de services de la D.D.T 49 et de la D.R.E.A.L des Pays de la Loire et le maire de Cheffes sont chargés, chacun en ce qui les concerne, de l'application du présent arrêté.

ANGERS, le 3 septembre 2013


François BURDEYRON



Liberté • Égalité • Fraternité
RÉPUBLIQUE FRANÇAISE

PREFET DE MAINE ET LOIRE

Arrêté n °2013246-0071

**signé par François BURDEYRON
le 03 Septembre 2013**

**PREFECTURE 49
01- Cabinet du Préfet**

Arrêté portant sur les risques naturels de la
commune de Chemellier



PRÉFET DE MAINE-ET-LOIRE

CABINET DU PRÉFET

SERVICE INTERMINISTÉRIEL DE DÉFENSE
ET DE PROTECTION CIVILES
Arrêté CAB/SIDPC N° 2013-134
Arrêté portant sur les risques naturels
de la commune de Chemellier

ARRÊTÉ

Le Préfet de Maine-et-Loire,
Chevalier de la Légion d'honneur

VU le code général des collectivités territoriales ;

VU le code de l'environnement, notamment les articles L. 125-5 et R. 125-23 à R. 125-27 ;

VU le décret n° 2005-134 du 15 février 2005 relatif à l'information des acquéreurs et des locataires de biens immobiliers sur les risques naturels et technologiques majeurs ;

VU les décrets n° 2010-1254 du 22 octobre 2010 relatif à la prévention du risque sismique et n° 2010-1255 du 22 octobre 2010 portant délimitation des zones de sismicité du territoire français, portant effet au 1^{er} mai 2011 ;

VU l'arrêté préfectoral CAB/SIDPC n° 2013-040 du 25 juin 2013 relatif à la liste des communes où s'applique l'article L. 125-5 du code de l'environnement concernant l'information des acquéreurs et des locataires de biens immobiliers sur les risques naturels, miniers et technologiques majeurs ;

VU l'arrêté du 19 mars 2013 modifiant l'arrêté du 13 octobre 2005 portant définition du modèle d'imprimé pour l'établissement de l'état des risques naturels, miniers et technologiques ;

Sur proposition de Monsieur le sous-préfet, directeur de cabinet ;

ARRÊTE

Article 1^{er} - La commune de Chemellier est exposée au risque naturel de sismicité faible sur l'ensemble de son territoire.

Article 2 - Les éléments nécessaires à l'élaboration de l'état des risques pour l'information des acquéreurs et des locataires de biens immobiliers situés sur la commune de Chemellier sont consignés dans le dossier d'information annexé au présent arrêté.

Ce dossier comprend :

- l'arrêté préfectoral,
- la fiche synthétique d'information sur les risques,
- les extraits cartographiques délimitant les zones exposées,
- la liste des documents auxquels le vendeur ou bailleur peut se référer,
- la liste des arrêtés portant reconnaissance de l'état de catastrophe naturelle ou technologique sur le territoire de la commune,
- le modèle de l'état des risques naturels, miniers et technologiques à remplir par le vendeur ou le bailleur.

Le présent arrêté ainsi que ses pièces jointes sont consultables à la préfecture et en mairie.


Le dossier d'information est accessible sur le site internet de la préfecture.

Article 3 - Ces informations sont mises à jour au regard des conditions mentionnées à l'article L. 125-5 du code de l'environnement.

Article 4 - Le présent arrêté et le dossier d'information sont adressés à la chambre départementale des notaires. Le présent arrêté sera affiché en mairie et publié au recueil des actes administratifs de l'État dans le département.

Article 5 - Le secrétaire général de la préfecture, le sous-préfet de Saumur, les chefs de service de la Direction Départementale des Territoires (D.D.T.) 49 et de la Direction Régionale de l'Environnement, de l'Aménagement et du Logement (D.R.E.A.L) des Pays de la Loire ainsi que le maire de la commune de Chemellier sont chargés, chacun en ce qui le concerne, de l'application du présent arrêté.

ANGERS, le 3 septembre 2013


François BURDEYRON



PREFET DE MAINE ET LOIRE

Arrêté n °2013246-0072

signé par François BURDEYRON
le 03 Septembre 2013

PREFECTURE 49
01- Cabinet du Préfet

Arrêté portant sur les risques naturels de la
commune de Chemillé- Melay



PRÉFET DE MAINE-ET-LOIRE

CABINET DU PREFET

SERVICE INTERMINISTÉRIEL DE DEFENSE
ET DE PROTECTION CIVILES

Arrêté CAB/SIDPC N° 2013-135

Arrêté portant sur les risques naturels
de la commune de Chemillé-Melay

ARRÊTÉ

**Le Préfet de Maine-et-Loire,
Chevalier de la Légion d'honneur**

VU le code général des collectivités territoriales ;

VU le code de l'environnement, notamment les articles L. 125-5 et R. 125-23 à R. 125-27 ;

VU le décret n° 2005-134 du 15 février 2005 relatif à l'information des acquéreurs et des locataires de biens immobiliers sur les risques naturels et technologiques majeurs ;

VU les décrets n° 2010-1254 du 22 octobre 2010 relatif à la prévention du risque sismique et n° 2010-1255 du 22 octobre 2010 portant délimitation des zones de sismicité du territoire français, portant effet au 1er mai 2011 ;

VU l'arrêté préfectoral CAB/SIDPC n° 2013-040 du 25 juin 2013 relatif à la liste des communes où s'applique l'article L. 125-5 du code de l'environnement concernant l'information des acquéreurs et des locataires de biens immobiliers sur les risques naturels, miniers et technologiques majeurs ;

VU l'arrêté du 19 mars 2013 modifiant l'arrêté du 13 octobre 2005 portant définition du modèle d'imprimé pour l'établissement de l'état des risques naturels, miniers et technologiques ;

Sur proposition de Monsieur le sous-préfet, directeur de cabinet ;

ARRÊTE

Article 1^{er} - La commune de Chemillé-Melay est exposée au risque naturel de sismicité modérée sur l'ensemble de son territoire.

Article 2 - Les éléments nécessaires à l'élaboration de l'état des risques pour l'information des acquéreurs et des locataires de biens immobiliers situés sur la commune de Chemillé-Melay sont consignés dans le dossier d'information annexé au présent arrêté.

Ce dossier comprend :

l'arrêté préfectoral,

- la fiche synthétique d'information sur les risques,
- les extraits cartographiques délimitant les zones exposées,
- la liste des documents auxquels le vendeur ou bailleur peut se référer,
- la liste des arrêtés portant reconnaissance de l'état de catastrophe naturelle ou technologique sur le territoire de la commune,
- le modèle de l'état des risques naturels, miniers et technologiques à remplir par le vendeur ou le bailleur.


Le présent arrêté ainsi que ses pièces jointes sont consultables à la préfecture et en mairie.
Le dossier d'information est accessible sur le site internet de la préfecture.

Article 3 - Ces informations sont mises à jour au regard des conditions mentionnées à l'article L. 125-5 du code de l'environnement.

Article 4 - Le présent arrêté et le dossier d'information sont adressés à la chambre départementale des notaires. Le présent arrêté sera affiché en mairie et publié au recueil des actes administratifs de l'État dans le département.

Article 5 - Le secrétaire général de la préfecture, le sous-préfet de Cholet, les chefs de service de la Direction Départementale des Territoires (D.D.T.) 49 et de la Direction Régionale de l'Environnement, de l'Aménagement et du Logement (D.R.E.A.L) des Pays de la Loire ainsi que le maire de la commune de Chemillé-Melay sont chargés, chacun en ce qui le concerne, de l'application du présent arrêté.

ANGERS, le 3 septembre 2013


François BURDEYRON



PREFET DE MAINE ET LOIRE

Arrêté n °2013246-0073

**signé par François BURDEYRON
le 03 Septembre 2013**

**PREFECTURE 49
01- Cabinet du Préfet**

Arrêté portant sur les risques naturels de la
commune de Chênehutte- Trèves- Cunault



PRÉFET DE MAINE-ET-LOIRE

CABINET DU PREFET

SERVICE INTERMINISTÉRIEL DE DEFENSE

ET DE PROTECTION CIVILES

Arrêté CAB / SIDPC n° 2013-137

Arrêté portant sur les risques naturels

de la commune de Chênehutte-Trèves-Cunault.

ARRÊTÉ

**Le Préfet de Maine-et-Loire
Chevalier de la Légion d'honneur**

VU le code général des collectivités territoriales ;

VU le code de l'environnement, notamment les articles L. 125-5 et R125-23 à R125-27;

VU le décret n°2005-134 du 15 février 2005 relatif à l'information des acquéreurs et des locataires de biens immobiliers sur les risques naturels et technologiques majeurs;

VU les décrets n° 2010-1254 du 22 octobre 2010 relatif à la prévention du risque sismique et n° 2010-1255 du 22 octobre 2010 portant délimitation des zones de sismicité du territoire français, portant effet au 1er mai 2011 ;

VU l'arrêté préfectoral D3-2000 n° 915 du 29 novembre 2000 approuvant le Plan de Prévention des Risques Naturels Prévisibles Inondation du Val d'Authion ;

VU l'arrêté préfectoral CAB/SIDPC n°2013-040 du 25 juin 2013 relatif à la liste des communes où s'applique l'article L125-5 du code de l'environnement concernant l'information des acquéreurs et des locataires de biens immobiliers sur les risques naturels, miniers et technologiques majeurs ;

VU l'arrêté du 19 mars 2013 modifiant l'arrêté du 13 octobre 2005 portant définition du modèle d'imprimé pour l'établissement de l'état des risques naturels, miniers et technologiques ;

Sur proposition de Monsieur le sous-préfet, directeur de cabinet ;

ARRÊTE

Article 1^{er} - La commune de Chênehutte-Trèves-Cunault est exposée aux risques naturels d'inondation sur une partie de son territoire ainsi qu'à un risque de sismicité faible sur tout son territoire.

Article 2 - : Les éléments nécessaires à l'élaboration de l'état des risques pour l'information des acquéreurs et des locataires de biens immobiliers situés sur la commune de Chênehutte-Trèves-Cunault sont consignés dans le dossier d'information annexé au présent arrêté.

Ce dossier comprend :

- l'arrêté préfectoral,
- la fiche synthétique d'information sur les risques,
- les extraits cartographiques délimitant les zones exposées,
- la liste des documents auxquels le vendeur ou bailleur peut se référer,
- la liste des arrêtés portant reconnaissance de l'état de catastrophe naturelle ou technologique sur le territoire de la commune,
- le modèle de l'état des risques naturels, miniers et technologiques à remplir par le vendeur ou le bailleur


Le présent arrêté ainsi que ses pièces jointes sont consultables à la préfecture et en mairie.
Le dossier d'information est accessible sur le site internet de la préfecture.

Article 3 - Ces informations sont mises à jour au regard des conditions mentionnées à l'article L125-5 du code de l'environnement.

Article 4 - Le présent arrêté et le dossier d'information sont adressés à la chambre départementale des notaires. Le présent arrêté sera affiché en mairie et publié au recueil des actes administratifs de l'État dans le département.

Article 5 - MM. le secrétaire général de la préfecture, le sous-préfet de Saumur, les chefs de service de la D.D.T 49 et de la D.R.E.A.L des Pays de la Loire et le maire de Chênehutte-Trèves-Cunault sont chargés, chacun en ce qui les concerne, de l'application du présent arrêté.

ANGERS, le 3 septembre 2013


François BURDEYRON



PREFET DE MAINE ET LOIRE

Arrêté n °2013246-0074

signé par François BURDEYRON
le 03 Septembre 2013

PREFECTURE 49
01- Cabinet du Préfet

Arrêté portant sur les risques naturels de la
commune de Cheviré Le Rouge



PRÉFET DE MAINE-ET-LOIRE

CABINET DU PREFET

SERVICE INTERMINISTÉRIEL DE DEFENSE

ET DE PROTECTION CIVILES

Arrêté CAB/SIDPC N° 2013-140

Arrêté portant sur les risques naturels
de la commune de **Chevigné-le-Rouge**

ARRÊTÉ

**Le Préfet de Maine-et-Loire,
Chevalier de la Légion d'honneur**

VU le code général des collectivités territoriales ;

VU le code de l'environnement, notamment les articles L. 125-5 et R. 125-23 à R. 125-27 ;

VU le décret n° 2005-134 du 15 février 2005 relatif à l'information des acquéreurs et des locataires de biens immobiliers sur les risques naturels et technologiques majeurs ;

VU les décrets n° 2010-1254 du 22 octobre 2010 relatif à la prévention du risque sismique et n° 2010-1255 du 22 octobre 2010 portant délimitation des zones de sismicité du territoire français, portant effet au 1er mai 2011 ;

VU l'arrêté préfectoral CAB/SIDPC n° 2013-040 du 25 juin 2013 relatif à la liste des communes où s'applique l'article L. 125-5 du code de l'environnement concernant l'information des acquéreurs et des locataires de biens immobiliers sur les risques naturels, miniers et technologiques majeurs ;

VU l'arrêté du 19 mars 2013 modifiant l'arrêté du 13 octobre 2005 portant définition du modèle d'imprimé pour l'établissement de l'état des risques naturels, miniers et technologiques ;

Sur proposition de Monsieur le sous-préfet, directeur de cabinet ;

ARRÊTE

Article 1^{er} - La commune de **Chevigné-le-Rouge** est exposée au risque naturel de sismicité faible sur l'ensemble de son territoire.

Article 2 - Les éléments nécessaires à l'élaboration de l'état des risques pour l'information des acquéreurs et des locataires de biens immobiliers situés sur la commune de Cheviré-le-Rouge sont consignés dans le dossier d'information annexé au présent arrêté.

Ce dossier comprend :

- l'arrêté préfectoral,
- la fiche synthétique d'information sur les risques,
- les extraits cartographiques délimitant les zones exposées,
- la liste des documents auxquels le vendeur ou bailleur peut se référer,
- la liste des arrêtés portant reconnaissance de l'état de catastrophe naturelle ou technologique sur le territoire de la commune,
- le modèle de l'état des risques naturels, miniers et technologiques à remplir par le vendeur ou le bailleur.


Le présent arrêté ainsi que ses pièces jointes sont consultables à la préfecture et en mairie. Le dossier d'information est accessible sur le site internet de la préfecture.

Article 3 - Ces informations sont mises à jour au regard des conditions mentionnées à l'article L. 125-5 du code de l'environnement.

Article 4 - Le présent arrêté et le dossier d'information sont adressés à la chambre départementale des notaires. Le présent arrêté sera affiché en mairie et publié au recueil des actes administratifs de l'État dans le département.

Article 5 - Le secrétaire général de la préfecture, le sous-préfet de Saumur, les chefs de service de la Direction Départementale des Territoires (D.D.T.) 49 et de la Direction Régionale de l'Environnement, de l'Aménagement et du Logement (D.R.E.A.L) des Pays de la Loire ainsi que le maire de la commune de Cheviré-le-Rouge sont chargés, chacun en ce qui le concerne, de l'application du présent arrêté.

ANGERS, le 3 septembre 2013


François BURDEYRON



Liberté • Égalité • Fraternité
RÉPUBLIQUE FRANÇAISE

PREFET DE MAINE ET LOIRE

Arrêté n °2013246-0075

signé par François BURDEYRON
le 03 Septembre 2013

PREFECTURE 49
01- Cabinet du Préfet

Arrêté portant sur les risques naturels de la
commune de Chigné



PRÉFET DE MAINE-ET-LOIRE

CABINET DU PREFET

SERVICE INTERMINISTERIEL DE DEFENSE
ET DE PROTECTION CIVILES

Arrêté CAB/SIDPC N° 2013-141

Arrêté portant sur les risques naturels
de la commune de Chigné

ARRÊTÉ

Le Préfet de Maine-et-Loire,
Chevalier de la Légion d'honneur

VU le code général des collectivités territoriales ;

VU le code de l'environnement, notamment les articles L. 125-5 et R. 125-23 à R. 125-27 ;

VU le décret n° 2005-134 du 15 février 2005 relatif à l'information des acquéreurs et des locataires de biens immobiliers sur les risques naturels et technologiques majeurs ;

VU les décrets n° 2010-1254 du 22 octobre 2010 relatif à la prévention du risque sismique et n° 2010-1255 du 22 octobre 2010 portant délimitation des zones de sismicité du territoire français, portant effet au 1er mai 2011 ;

VU l'arrêté préfectoral CAB/SIDPC n° 2013-040 du 25 juin 2013 relatif à la liste des communes où s'applique l'article L. 125-5 du code de l'environnement concernant l'information des acquéreurs et des locataires de biens immobiliers sur les risques naturels, miniers et technologiques majeurs ;

VU l'arrêté du 19 mars 2013 modifiant l'arrêté du 13 octobre 2005 portant définition du modèle d'imprimé pour l'établissement de l'état des risques naturels, miniers et technologiques ;

Sur proposition de Monsieur le sous-préfet, directeur de cabinet ;

ARRÊTE

Article 1^{er} - La commune de Chigné est exposée au risque naturel de sismicité faible sur l'ensemble de son territoire.

Article 2 - Les éléments nécessaires à l'élaboration de l'état des risques pour l'information des acquéreurs et des locataires de biens immobiliers situés sur la commune de Chigné sont consignés dans le dossier d'information annexé au présent arrêté.

Ce dossier comprend :

- l'arrêté préfectoral,
- la fiche synthétique d'information sur les risques,
- les extraits cartographiques délimitant les zones exposées,
- la liste des documents auxquels le vendeur ou bailleur peut se référer,
- la liste des arrêtés portant reconnaissance de l'état de catastrophe naturelle ou technologique sur le territoire de la commune,
- le modèle de l'état des risques naturels, miniers et technologiques à remplir par le vendeur ou le bailleur.

Le présent arrêté ainsi que ses pièces jointes sont consultables à la préfecture et en mairie. Le dossier d'information est accessible sur le site internet de la préfecture.

Article 3 - Ces informations sont mises à jour au regard des conditions mentionnées à l'article L. 125-5 du code de l'environnement.

Article 4 - Le présent arrêté et le dossier d'information sont adressés à la chambre départementale des notaires. Le présent arrêté sera affiché en mairie et publié au recueil des actes administratifs de l'État dans le département.

Article 5 - Le secrétaire général de la préfecture, le sous-préfet de Saumur, les chefs de service de la Direction Départementale des Territoires (D.D.T.) 49 et de la Direction Régionale de l'Environnement, de l'Aménagement et du Logement (D.R.E.A.L) des Pays de la Loire ainsi que le maire de la commune de Chigné sont chargés, chacun en ce qui le concerne, de l'application du présent arrêté.

ANGERS, le 3 septembre 2013


François BURDEYRON



Liberté • Égalité • Fraternité
RÉPUBLIQUE FRANÇAISE

PREFET DE MAINE ET LOIRE

Arrêté n °2013246-0076

signé par François BURDEYRON
le 03 Septembre 2013

PREFECTURE 49
01- Cabinet du Préfet

Arrêté portant sur les risques naturels de la
commune de Cholet le Puy St Bonnet



PRÉFET DE MAINE-ET-LOIRE

CABINET DU PREFET

SERVICE INTERMINISTÉRIEL DE DEFENSE
ET DE PROTECTION CIVILES

Arrêté CAB / SIDPC n° 2013-142

Arrêté portant sur les risques naturels
de la commune de Cholet

ARRÊTÉ

**Le Préfet de Maine-et-Loire
Chevalier de la Légion d'honneur**

VU le code général des collectivités territoriales ;

VU le code de l'environnement, notamment les articles L. 125-5 et R125-23 à R125-27;

VU le décret n°2005-134 du 15 février 2005 relatif à l'information des acquéreurs et des locataires de biens immobiliers sur les risques naturels et technologiques majeurs;

VU les décrets n° 2010-1254 du 22 octobre 2010 relatif à la prévention du risque sismique et n° 2010-1255 du 22 octobre 2010 portant délimitation des zones de sismicité du territoire français, portant effet au 1er mai 2011 ;

VU l'arrêté préfectoral D3-2008 n° 599 du 15 octobre 2008 approuvant le Plan de Prévention des Risques Naturels Prévisibles Inondation « Val de la Moine » ;

VU l'arrête inter-préfectoral n° 2013-026 SIDPC-DREAL du 18 février 2013 approuvant le Plan de Prévention des Risques Technologiques autour du site de la société EPC France implantée à Mortagne-sur-Sèvre ;

VU l'arrêté préfectoral CAB/SIDPC n° 2013-040 relatif à la liste des communes où s'applique l'article L125-5 du code de l'environnement concernant l'information des acquéreurs et des locataires de biens immobiliers sur les risques naturels, miniers et technologiques majeurs ;

VU l'arrêté du 19 mars 2013 modifiant l'arrêté du 13 octobre 2005 portant définition du modèle d'imprimé pour l'établissement de l'état des risques naturels, miniers et technologiques ;

Sur proposition de Monsieur le sous-préfet, directeur de cabinet ;

ARRÊTE

Article 1^{er} - La commune de Cholet est exposée à un risque naturel d'inondation sur une partie de son territoire et à un risque de sismicité modéré sur tout son territoire.

Elle est également concernée, sur sa commune associée Le-Puy-Saint-Bonnet, par un risque technologique. La société EPC France exploite des installations de stockage de produits explosifs sur le territoire de la commune de Mortagne-sur-Sèvre

Article 2 - : Les éléments nécessaires à l'élaboration de l'état des risques pour l'information des acquéreurs et des locataires de biens immobiliers situés sur la commune de Cholet sont consignés dans le dossier d'information annexé au présent arrêté.

Ce dossier comprend :

- l'arrêté préfectoral,
- la fiche synthétique d'information sur les risques,
- les extraits cartographiques délimitant les zones exposées,
- la liste des documents auxquels le vendeur ou bailleur peut se référer,
- la liste des arrêtés portant reconnaissance de l'état de catastrophe naturelle ou technologique sur le territoire de la commune,
- le modèle de l'état des risques naturels, miniers et technologiques à remplir par le vendeur ou le bailleur


Le présent arrêté ainsi que ses pièces jointes sont consultables à la préfecture et en mairie. Le dossier d'information est accessible sur le site internet de la préfecture.

Article 3 - Ces informations sont mises à jour au regard des conditions mentionnées à l'article L125-5 du code de l'environnement.

Article 4 - Le présent arrêté et le dossier d'information sont adressés à la chambre départementale des notaires. Le présent arrêté sera affiché en mairie et publié au recueil des actes administratifs de l'État dans le département.

Article 5 - MM. le secrétaire général de la préfecture, le sous-préfet de Cholet, les chefs de service de la D.D.T 49 et de la D.R.E.A.L des Pays de la Loire et le maire de Cholet sont chargés, chacun en ce qui les concerne, de l'application du présent arrêté.

ANGERS, le 3 septembre 2013


François BURDEYRON



PREFET DE MAINE ET LOIRE

Arrêté n °2013246-0077

**signé par François BURDEYRON
le 03 Septembre 2013**

**PREFECTURE 49
01- Cabinet du Préfet**

Arrêté portant sur les risques naturels de la
commune de Cizay-la-Madeleine



PRÉFET DE MAINE-ET-LOIRE

CABINET DU PREFET

SERVICE INTERMINISTERIEL DE DEFENSE
ET DE PROTECTION CIVILES
Arrêté CAB/SIDPC N° 2013-143
Arrêté portant sur les risques naturels
de la commune de **Cizay-la-Madeleine**

ARRÊTÉ

**Le Préfet de Maine-et-Loire,
Chevalier de la Légion d'honneur**

VU le code général des collectivités territoriales ;

VU le code de l'environnement, notamment les articles L. 125-5 et R. 125-23 à R. 125-27 ;

VU le décret n° 2005-134 du 15 février 2005 relatif à l'information des acquéreurs et des locataires de biens immobiliers sur les risques naturels et technologiques majeurs ;

VU les décrets n° 2010-1254 du 22 octobre 2010 relatif à la prévention du risque sismique et n° 2010-1255 du 22 octobre 2010 portant délimitation des zones de sismicité du territoire français, portant effet au 1er mai 2011 ;

VU l'arrêté préfectoral CAB/SIDPC n° 2013-040 du 25 juin 2013 relatif à la liste des communes où s'applique l'article L. 125-5 du code de l'environnement concernant l'information des acquéreurs et des locataires de biens immobiliers sur les risques naturels, miniers et technologiques majeurs ;

VU l'arrêté du 19 mars 2013 modifiant l'arrêté du 13 octobre 2005 portant définition du modèle d'imprimé pour l'établissement de l'état des risques naturels, miniers et technologiques ;

Sur proposition de Monsieur le sous-préfet, directeur de cabinet ;

ARRÊTE

Article 1^{er} - La commune de **Cizay-la-Madeleine** est exposée au risque naturel de sismicité modérée sur l'ensemble de son territoire.

Article 2 - Les éléments nécessaires à l'élaboration de l'état des risques pour l'information des acquéreurs et des locataires de biens immobiliers situés sur la commune de Cizay-la-Madeleine sont consignés dans le dossier d'information annexé au présent arrêté.

Ce dossier comprend :

- l'arrêté préfectoral,
- la fiche synthétique d'information sur les risques,
- les extraits cartographiques délimitant les zones exposées,
- la liste des documents auxquels le vendeur ou bailleur peut se référer,
- la liste des arrêtés portant reconnaissance de l'état de catastrophe naturelle ou technologique sur le territoire de la commune,
- le modèle de l'état des risques naturels, miniers et technologiques à remplir par le vendeur ou le bailleur.

Le présent arrêté ainsi que ses pièces jointes sont consultables à la préfecture et en mairie.
Le dossier d'information est accessible sur le site internet de la préfecture.

Article 3 - Ces informations sont mises à jour au regard des conditions mentionnées à l'article L. 125-5 du code de l'environnement.

Article 4 - Le présent arrêté et le dossier d'information sont adressés à la chambre départementale des notaires. Le présent arrêté sera affiché en mairie et publié au recueil des actes administratifs de l'État dans le département.

Article 5 - Le secrétaire général de la préfecture, le sous-préfet de Saumur, les chefs de service de la Direction Départementale des Territoires (D.D.T.) 49 et de la Direction Régionale de l'Environnement, de l'Aménagement et du Logement (D.R.E.A.L) des Pays de la Loire ainsi que le maire de la commune de Cizay-la-Madeleine sont chargés, chacun en ce qui le concerne, de l'application du présent arrêté.

ANGERS, le 3 septembre 2013


François BURDEYRON



PREFET DE MAINE ET LOIRE

Arrêté n °2013246-0078

signé par François BURDEYRON
le 03 Septembre 2013

PREFECTURE 49
01- Cabinet du Préfet

Arrêté portant sur les risques naturels de la
commune de Clef- Val- d'Anjou



PRÉFET DE MAINE-ET-LOIRE

CABINET DU PRÉFET

SERVICE INTERMINISTÉRIEL DE DÉFENSE

ET DE PROTECTION CIVILES

Arrêté CAB/SIDPC N° 2013-144

Arrêté portant sur les risques naturels
de la commune de Clefs-Val-d'Anjou

ARRÊTÉ

**Le Préfet de Maine-et-Loire,
Chevalier de la Légion d'honneur**

VU le code général des collectivités territoriales ;

VU le code de l'environnement, notamment les articles L. 125-5 et R. 125-23 à R. 125-27 ;

VU le décret n° 2005-134 du 15 février 2005 relatif à l'information des acquéreurs et des locataires de biens immobiliers sur les risques naturels et technologiques majeurs ;

VU les décrets n° 2010-1254 du 22 octobre 2010 relatif à la prévention du risque sismique et n° 2010-1255 du 22 octobre 2010 portant délimitation des zones de sismicité du territoire français, portant effet au 1er mai 2011 ;

VU l'arrêté préfectoral CAB/SIDPC n° 2013-040 du 25 juin 2013 relatif à la liste des communes où s'applique l'article L. 125-5 du code de l'environnement concernant l'information des acquéreurs et des locataires de biens immobiliers sur les risques naturels, miniers et technologiques majeurs ;

VU l'arrêté du 19 mars 2013 modifiant l'arrêté du 13 octobre 2005 portant définition du modèle d'imprimé pour l'établissement de l'état des risques naturels, miniers et technologiques ;

Sur proposition de Monsieur le sous-préfet, directeur de cabinet ;

ARRÊTE

Article 1^{er} - La commune de Clefs-Val-d'Anjou est exposée au risque naturel de sismicité faible sur l'ensemble de son territoire.

Article 2 - Les éléments nécessaires à l'élaboration de l'état des risques pour l'information des acquéreurs et des locataires de biens immobiliers situés sur la commune de Clefs-Val-d'Anjou sont consignés dans le dossier d'information annexé au présent arrêté.

Ce dossier comprend :

- l'arrêté préfectoral,
- la fiche synthétique d'information sur les risques,
- les extraits cartographiques délimitant les zones exposées,
- la liste des documents auxquels le vendeur ou bailleur peut se référer,
- la liste des arrêtés portant reconnaissance de l'état de catastrophe naturelle ou technologique sur le territoire de la commune,
- le modèle de l'état des risques naturels, miniers et technologiques à remplir par le vendeur ou le bailleur.


Le présent arrêté ainsi que ses pièces jointes sont consultables à la préfecture et en mairie. Le dossier d'information est accessible sur le site internet de la préfecture.

Article 3 - Ces informations sont mises à jour au regard des conditions mentionnées à l'article L. 125-5 du code de l'environnement.

Article 4 - Le présent arrêté et le dossier d'information sont adressés à la chambre départementale des notaires. Le présent arrêté sera affiché en mairie et publié au recueil des actes administratifs de l'État dans le département.

Article 5 - Le secrétaire général de la préfecture, le sous-préfet de Saumur, les chefs de service de la Direction Départementale des Territoires (D.D.T.) 49 et de la Direction Régionale de l'Environnement, de l'Aménagement et du Logement (D.R.E.A.L.) des Pays de la Loire ainsi que le maire de la commune de Clefs-Val-d'Anjou sont chargés, chacun en ce qui le concerne, de l'application du présent arrêté.

ANGERS, le 3 septembre 2013


François BURDEYRON



Liberté • Égalité • Fraternité
RÉPUBLIQUE FRANÇAISE

PREFET DE MAINE ET LOIRE

Arrêté n °2013246-0079

signé par François BURDEYRON
le 03 Septembre 2013

PREFECTURE 49
01- Cabinet du Préfet

Arrêté portant sur les risques naturels de la
commune de Cléré sur Layon



PRÉFET DE MAINE-ET-LOIRE

CABINET DU PREFET

SERVICE INTERMINISTÉRIEL DE DEFENSE
ET DE PROTECTION CIVILES
Arrêté CAB/SIDPC N° 2013-145
Arrêté portant sur les risques naturels
de la commune de Cléré-sur-Layon

ARRÊTÉ

**Le Préfet de Maine-et-Loire,
Chevalier de la Légion d'honneur**

VU le code général des collectivités territoriales ;

VU le code de l'environnement, notamment les articles L. 125-5 et R. 125-23 à R. 125-27 ;

VU le décret n° 2005-134 du 15 février 2005 relatif à l'information des acquéreurs et des locataires de biens immobiliers sur les risques naturels et technologiques majeurs ;

VU les décrets n° 2010-1254 du 22 octobre 2010 relatif à la prévention du risque sismique et n° 2010-1255 du 22 octobre 2010 portant délimitation des zones de sismicité du territoire français, portant effet au 1er mai 2011 ;

VU l'arrêté préfectoral CAB/SIDPC n° 2013-040 du 25 juin 2013 relatif à la liste des communes où s'applique l'article L. 125-5 du code de l'environnement concernant l'information des acquéreurs et des locataires de biens immobiliers sur les risques naturels, miniers et technologiques majeurs ;

VU l'arrêté du 19 mars 2013 modifiant l'arrêté du 13 octobre 2005 portant définition du modèle d'imprimé pour l'établissement de l'état des risques naturels, miniers et technologiques ;

Sur proposition de Monsieur le sous-préfet, directeur de cabinet ;

ARRÊTE

Article 1^{er} - La commune de Cléré-sur-Layon est exposée au risque naturel de sismicité modérée sur l'ensemble de son territoire.

Article 2 - Les éléments nécessaires à l'élaboration de l'état des risques pour l'information des acquéreurs et des locataires de biens immobiliers situés sur la commune de Cléré-sur-Layon sont consignés dans le dossier d'information annexé au présent arrêté.

Ce dossier comprend :

- l'arrêté préfectoral,
- la fiche synthétique d'information sur les risques,
- les extraits cartographiques délimitant les zones exposées,
- la liste des documents auxquels le vendeur ou bailleur peut se référer,
- la liste des arrêtés portant reconnaissance de l'état de catastrophe naturelle ou technologique sur le territoire de la commune,
- le modèle de l'état des risques naturels, miniers et technologiques à remplir par le vendeur ou le bailleur.


Le présent arrêté ainsi que ses pièces jointes sont consultables à la préfecture et en mairie.
Le dossier d'information est accessible sur le site internet de la préfecture.

Article 3 - Ces informations sont mises à jour au regard des conditions mentionnées à l'article L. 125-5 du code de l'environnement.

Article 4 - Le présent arrêté et le dossier d'information sont adressés à la chambre départementale des notaires. Le présent arrêté sera affiché en mairie et publié au recueil des actes administratifs de l'État dans le département.

Article 5 - Le secrétaire général de la préfecture, le sous-préfet de Saumur, les chefs de service de la Direction Départementale des Territoires (D.D.T.) 49 et de la Direction Régionale de l'Environnement, de l'Aménagement et du Logement (D.R.E.A.L) des Pays de la Loire ainsi que le maire de la commune de Cléré-sur-Layon sont chargés, chacun en ce qui le concerne, de l'application du présent arrêté.

ANGERS, le 3 septembre 2013


François BURDEYRON



PREFET DE MAINE ET LOIRE

Arrêté n °2013246-0080

signé par François BURDEYRON
le 03 Septembre 2013

PREFECTURE 49
01- Cabinet du Préfet

Arrêté portant sur les risques naturels de la
commune de Concourson sur Layon



PRÉFET DE MAINE-ET-LOIRE

CABINET DU PREFET

SERVICE INTERMINISTÉRIEL DE DEFENSE
ET DE PROTECTION CIVILES

Arrêté CAB/SIDPC N° 2013-147

Arrêté portant sur les risques naturels
de la commune de **Concourson-sur-Layon**

ARRÊTÉ

**Le Préfet de Maine-et-Loire,
Chevalier de la Légion d'honneur**

VU le code général des collectivités territoriales ;

VU le code de l'environnement, notamment les articles L. 125-5 et R. 125-23 à R. 125-27 ;

VU le décret n° 2005-134 du 15 février 2005 relatif à l'information des acquéreurs et des locataires de biens immobiliers sur les risques naturels et technologiques majeurs ;

VU les décrets n° 2010-1254 du 22 octobre 2010 relatif à la prévention du risque sismique et n° 2010-1255 du 22 octobre 2010 portant délimitation des zones de sismicité du territoire français, portant effet au 1er mai 2011 ;

VU l'arrêté préfectoral CAB/SIDPC n° 2013-040 du 25 juin 2013 relatif à la liste des communes où s'applique l'article L. 125-5 du code de l'environnement concernant l'information des acquéreurs et des locataires de biens immobiliers sur les risques naturels, miniers et technologiques majeurs ;

VU l'arrêté du 19 mars 2013 modifiant l'arrêté du 13 octobre 2005 portant définition du modèle d'imprimé pour l'établissement de l'état des risques naturels, miniers et technologiques ;

Sur proposition de Monsieur le sous-préfet, directeur de cabinet ;

ARRÊTE

Article 1^{er} - La commune de **Concourson-sur-Layon** est exposée au risque naturel de sismicité modérée sur l'ensemble de son territoire.

Article 2 - Les éléments nécessaires à l'élaboration de l'état des risques pour l'information des acquéreurs et des locataires de biens immobiliers situés sur la commune de Concourson-sur-Layon sont consignés dans le dossier d'information annexé au présent arrêté.

Ce dossier comprend :

- l'arrêté préfectoral,
- la fiche synthétique d'information sur les risques,
- les extraits cartographiques délimitant les zones exposées,
- la liste des documents auxquels le vendeur ou bailleur peut se référer,
- la liste des arrêtés portant reconnaissance de l'état de catastrophe naturelle ou technologique sur le territoire de la commune,
- le modèle de l'état des risques naturels, miniers et technologiques à remplir par le vendeur ou le bailleur.


Le présent arrêté ainsi que ses pièces jointes sont consultables à la préfecture et en mairie. Le dossier d'information est accessible sur le site internet de la préfecture.

Article 3 - Ces informations sont mises à jour au regard des conditions mentionnées à l'article L. 125-5 du code de l'environnement.

Article 4 - Le présent arrêté et le dossier d'information sont adressés à la chambre départementale des notaires. Le présent arrêté sera affiché en mairie et publié au recueil des actes administratifs de l'État dans le département.

Article 5 - Le secrétaire général de la préfecture, le sous-préfet de Saumur, les chefs de service de la Direction Départementale des Territoires (D.D.T.) 49 et de la Direction Régionale de l'Environnement, de l'Aménagement et du Logement (D.R.E.A.L) des Pays de la Loire ainsi que le maire de la commune de Concourson-sur-Layon sont chargés, chacun en ce qui le concerne, de l'application du présent arrêté.

ANGERS, le 3 septembre 2013


François BURDEYRON



PREFET DE MAINE ET LOIRE

Arrêté n °2013246-0081

signé par François BURDEYRON
le 03 Septembre 2013

PREFECTURE 49
01- Cabinet du Préfet

Arrêté portant sur les risques naturels de la
commune de Corné



PRÉFET DE MAINÉ-ET-LOIRE

CABINET DU PRÉFET

SERVICE INTERMINISTÉRIEL DE DÉFENSE
ET DE PROTECTION CIVILES
Arrêté CAB / SIDPC n° 2013-149
Arrêté portant sur les risques naturels
de la commune de Corné

ARRÊTÉ

Le Préfet de Maine-et-Loire
Chevalier de la Légion d'honneur

VU le code général des collectivités territoriales ;

VU le code de l'environnement, notamment les articles L. 125-5 et R125-23 à R125-27;

VU le décret n°2005-134 du 15 février 2005 relatif à l'information des acquéreurs et des locataires de biens immobiliers sur les risques naturels et technologiques majeurs;

VU les décrets n° 2010-1254 du 22 octobre 2010 relatif à la prévention du risque sismique et n° 2010-1255 du 22 octobre 2010 portant délimitation des zones de sismicité du territoire français, portant effet au 1er mai 2011 ;

VU l'arrêté préfectoral D3-2000 n° 915 du 29 novembre 2000 approuvant le Plan de Prévention des Risques Naturels Prévisibles Inondation du Val d'Authion ;

VU l'arrêté préfectoral CAB/SIDPC n°2013-040 du 25 juin 2013 relatif à la liste des communes où s'applique l'article L125-5 du code de l'environnement concernant l'information des acquéreurs et des locataires de biens immobiliers sur les risques naturels, miniers et technologiques majeurs ;

VU l'arrêté du 19 mars 2013 modifiant l'arrêté du 13 octobre 2005 portant définition du modèle d'imprimé pour l'établissement de l'état des risques naturels, miniers et technologiques ;

Sur proposition de Monsieur le sous-préfet, directeur de cabinet ;

ARRÊTE

Article 1^{er} - La commune de Corné est exposée aux risques naturels d'inondation sur une partie de son territoire ainsi qu'à un risque de sismicité faible sur tout son territoire.

Article 2 - : Les éléments nécessaires à l'élaboration de l'état des risques pour l'information des acquéreurs et des locataires de biens immobiliers situés sur la commune de Corné sont consignés dans le dossier d'information annexé au présent arrêté.

Ce dossier comprend :

- l'arrêté préfectoral,
- la fiche synthétique d'information sur les risques,
- les extraits cartographiques délimitant les zones exposées,
- la liste des documents auxquels le vendeur ou bailleur peut se référer,
- la liste des arrêtés portant reconnaissance de l'état de catastrophe naturelle ou technologique sur le territoire de la commune,
- le modèle de l'état des risques naturels, miniers et technologiques à remplir par le vendeur ou le bailleur


Le présent arrêté ainsi que ses pièces jointes sont consultables à la préfecture et en mairie.
Le dossier d'information est accessible sur le site internet de la préfecture.

Article 3 - Ces informations sont mises à jour au regard des conditions mentionnées à l'article L125-5 du code de l'environnement.

Article 4 - Le présent arrêté et le dossier d'information sont adressés à la chambre départementale des notaires. Le présent arrêté sera affiché en mairie et publié au recueil des actes administratifs de l'État dans le département.

Article 5 - MM. le secrétaire général de la préfecture, le sous-préfet directeur de cabinet, les chefs de service de la D.D.T 49 et de la D.R.E.A.L des Pays de la Loire et le maire de Corné sont chargés, chacun en ce qui les concerne, de l'application du présent arrêté.

ANGERS, le 3 septembre 2013


François BURDEYRON



Liberté • Égalité • Fraternité
RÉPUBLIQUE FRANÇAISE

PREFET DE MAINE ET LOIRE

Arrêté n °2013246-0082

signé par François BURDEYRON
le 03 Septembre 2013

PREFECTURE 49
01- Cabinet du Préfet

Arrêté portant sur les risques naturels de la
commune de Cornillé les Caves



PRÉFET DE MAINE-ET-LOIRE

CABINET DU PREFET

SERVICE INTERMINISTÉRIEL DE DÉFENSE
ET DE PROTECTION CIVILES
Arrêté CAB / SIDPC n° 2013-150
Arrêté portant sur les risques naturels
de la commune de Cornillé-les-Caves

ARRÊTÉ

Le Préfet de Maine-et-Loire
Chevalier de la Légion d'honneur

VU le code général des collectivités territoriales ;

VU le code de l'environnement, notamment les articles L. 125-5 et R125-23 à R125-27;

VU le décret n°2005-134 du 15 février 2005 relatif à l'information des acquéreurs et des locataires de biens immobiliers sur les risques naturels et technologiques majeurs;

VU les décrets n° 2010-1254 du 22 octobre 2010 relatif à la prévention du risque sismique et n° 2010-1255 du 22 octobre 2010 portant délimitation des zones de sismicité du territoire français, portant effet au 1er mai 2011 ;

VU l'arrêté préfectoral D3-2000 n° 915 du 29 novembre 2000 approuvant le Plan de Prévention des Risques Naturels Prévisibles Inondation du Val d'Authion ;

VU l'arrêté préfectoral CAB/SIDPC n°2013-040 du 25 juin 2013 relatif à la liste des communes où s'applique l'article L125-5 du code de l'environnement concernant l'information des acquéreurs et des locataires de biens immobiliers sur les risques naturels, miniers et technologiques majeurs ;

VU l'arrêté du 19 mars 2013 modifiant l'arrêté du 13 octobre 2005 portant définition du modèle d'imprimé pour l'établissement de l'état des risques naturels, miniers et technologiques ;

Sur proposition de Monsieur le sous-préfet, directeur de cabinet ;

ARRÊTE

Article 1^{er} - La commune de Cornillé-les-Caves est exposée aux risques naturels d'inondation sur une partie de son territoire ainsi qu'à un risque de sismicité faible sur tout son territoire.

Article 2 - : Les éléments nécessaires à l'élaboration de l'état des risques pour l'information des acquéreurs et des locataires de biens immobiliers situés sur la commune de Cornillé-les-Caves sont consignés dans le dossier d'information annexé au présent arrêté.

Ce dossier comprend :

- l'arrêté préfectoral,
- la fiche synthétique d'information sur les risques,
- les extraits cartographiques délimitant les zones exposées,
- la liste des documents auxquels le vendeur ou bailleur peut se référer,
- la liste des arrêtés portant reconnaissance de l'état de catastrophe naturelle ou technologique sur le territoire de la commune,
- le modèle de l'état des risques naturels, miniers et technologiques à remplir par le vendeur ou le bailleur


Le présent arrêté ainsi que ses pièces jointes sont consultables à la préfecture et en mairie.
Le dossier d'information est accessible sur le site internet de la préfecture.

Article 3 - Ces informations sont mises à jour au regard des conditions mentionnées à l'article L125-5 du code de l'environnement.

Article 4 - Le présent arrêté et le dossier d'information sont adressés à la chambre départementale des notaires. Le présent arrêté sera affiché en mairie et publié au recueil des actes administratifs de l'État dans le département.

Article 5 - MM. le secrétaire général de la préfecture, le sous-préfet directeur de cabinet, les chefs de service de la D.D.T 49 et de la D.R.E.A.L des Pays de la Loire et le maire de Cornillé-les-Caves sont chargés, chacun en ce qui les concerne, de l'application du présent arrêté.

ANGERS, le 3 septembre 2013


François BURDEYRON



Liberté • Égalité • Fraternité
RÉPUBLIQUE FRANÇAISE

PREFET DE MAINE ET LOIRE

Arrêté n °2013246-0083

signé par François BURDEYRON
le 03 Septembre 2013

PREFECTURE 49
01- Cabinet du Préfet

Arrêté portant sur les risques naturels de la
commune de La Cornuaille



PRÉFET DE MAINE-ET-LOIRE

CABINET DU PRÉFET

SERVICE INTERMINISTÉRIEL DE DÉFENSE
ET DE PROTECTION CIVILES

Arrêté **CAB/SIDPC N° 2013-151**

Arrêté portant sur les risques naturels
de la commune de **La Cornuaille**

ARRÊTÉ

**Le Préfet de Maine-et-Loire,
Chevalier de la Légion d'honneur**

VU le code général des collectivités territoriales ;

VU le code de l'environnement, notamment les articles L. 125-5 et R. 125-23 à R. 125-27 ;

VU le décret n° 2005-134 du 15 février 2005 relatif à l'information des acquéreurs et des locataires de biens immobiliers sur les risques naturels et technologiques majeurs ;

VU les décrets n° 2010-1254 du 22 octobre 2010 relatif à la prévention du risque sismique et n° 2010-1255 du 22 octobre 2010 portant délimitation des zones de sismicité du territoire français, portant effet au 1er mai 2011 ;

VU l'arrêté préfectoral CAB/SIDPC n° 2013-040 du 25 juin 2013 relatif à la liste des communes où s'applique l'article L. 125-5 du code de l'environnement concernant l'information des acquéreurs et des locataires de biens immobiliers sur les risques naturels, miniers et technologiques majeurs ;

VU l'arrêté du 19 mars 2013 modifiant l'arrêté du 13 octobre 2005 portant définition du modèle d'imprimé pour l'établissement de l'état des risques naturels, miniers et technologiques ;

Sur proposition de Monsieur le sous-préfet, directeur de cabinet ;

ARRÊTÉ

Article 1^{er} - La commune de **La Cornuaille** est exposée au risque naturel de sismicité faible sur l'ensemble de son territoire.

Article 2 - Les éléments nécessaires à l'élaboration de l'état des risques pour l'information des acquéreurs et des locataires de biens immobiliers situés sur la commune de La Cornuaille sont consignés dans le dossier d'information annexé au présent arrêté.

Ce dossier comprend :

l'arrêté préfectoral,

- la fiche synthétique d'information sur les risques,
- les extraits cartographiques délimitant les zones exposées,
- la liste des documents auxquels le vendeur ou bailleur peut se référer,
- la liste des arrêtés portant reconnaissance de l'état de catastrophe naturelle ou technologique sur le territoire de la commune,
- le modèle de l'état des risques naturels, miniers et technologiques à remplir par le vendeur ou le bailleur.

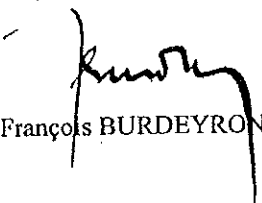
Le présent arrêté ainsi que ses pièces jointes sont consultables à la préfecture et en mairie.
Le dossier d'information est accessible sur le site internet de la préfecture.

Article 3 - Ces informations sont mises à jour au regard des conditions mentionnées à l'article L. 125-5 du code de l'environnement.

Article 4 - Le présent arrêté et le dossier d'information sont adressés à la chambre départementale des notaires. Le présent arrêté sera affiché en mairie et publié au recueil des actes administratifs de l'État dans le département.

Article 5 - Le secrétaire général de la préfecture, le sous-préfet directeur de cabinet, les chefs de service de la Direction Départementale des Territoires (D.D.T.) 49 et de la Direction Régionale de l'Environnement, de l'Aménagement et du Logement (D.R.E.A.L) des Pays de la Loire ainsi que le maire de la commune de La Cornuaille sont chargés, chacun en ce qui le concerne, de l'application du présent arrêté.

ANGERS, le 3 septembre 2013


François BURDEYRON



Liberté • Égalité • Fraternité
RÉPUBLIQUE FRANÇAISE

PREFET DE MAINE ET LOIRE

Arrêté n °2013246-0084

signé par François BURDEYRON
le 03 Septembre 2013

PREFECTURE 49
01- Cabinet du Préfet

Arrêté portant sur les risques naturels de la
commune de Coron



PRÉFET DE MAINE-ET-LOIRE

CABINET DU PREFET

SERVICE INTERMINISTÉRIEL DE DEFENSE
ET DE PROTECTION CIVILES

Arrêté **CAB/SIDPC N° 2013-152**

Arrêté portant sur les risques naturels
de la commune de **Coron**

ARRÊTÉ

**Le Préfet de Maine-et-Loire,
Chevalier de la Légion d'honneur**

VU le code général des collectivités territoriales ;

VU le code de l'environnement, notamment les articles L. 125-5 et R. 125-23 à R. 125-27 ;

VU le décret n° 2005-134 du 15 février 2005 relatif à l'information des acquéreurs et des locataires de biens immobiliers sur les risques naturels et technologiques majeurs ;

VU les décrets n° 2010-1254 du 22 octobre 2010 relatif à la prévention du risque sismique et n° 2010-1255 du 22 octobre 2010 portant délimitation des zones de sismicité du territoire français, portant effet au 1er mai 2011 ;

VU l'arrêté préfectoral CAB/SIDPC n° 2013-040 du 25 juin 2013 relatif à la liste des communes où s'applique l'article L. 125-5 du code de l'environnement concernant l'information des acquéreurs et des locataires de biens immobiliers sur les risques naturels, miniers et technologiques majeurs ;

VU l'arrêté du 19 mars 2013 modifiant l'arrêté du 13 octobre 2005 portant définition du modèle d'imprimé pour l'établissement de l'état des risques naturels, miniers et technologiques ;

Sur proposition de Monsieur le sous-préfet, directeur de cabinet ;

ARRÊTE

Article 1^{er} - La commune de **Coron** est exposée au risque naturel de sismicité modérée sur l'ensemble de son territoire.

Article 2 - Les éléments nécessaires à l'élaboration de l'état des risques pour l'information des acquéreurs et des locataires de biens immobiliers situés sur la commune de Coron sont consignés dans le dossier d'information annexé au présent arrêté.

Ce dossier comprend :

- l'arrêté préfectoral,
- la fiche synthétique d'information sur les risques,
- les extraits cartographiques délimitant les zones exposées,
- la liste des documents auxquels le vendeur ou bailleur peut se référer,
- la liste des arrêtés portant reconnaissance de l'état de catastrophe naturelle ou technologique sur le territoire de la commune,
- le modèle de l'état des risques naturels, miniers et technologiques à remplir par le vendeur ou le bailleur.


Le présent arrêté ainsi que ses pièces jointes sont consultables à la préfecture et en mairie.
Le dossier d'information est accessible sur le site internet de la préfecture.

Article 3 - Ces informations sont mises à jour au regard des conditions mentionnées à l'article L. 125-5 du code de l'environnement.

Article 4 - Le présent arrêté et le dossier d'information sont adressés à la chambre départementale des notaires. Le présent arrêté sera affiché en mairie et publié au recueil des actes administratifs de l'État dans le département.

Article 5 - Le secrétaire général de la préfecture, le sous-préfet de Saumur, les chefs de service de la Direction Départementale des Territoires (D.D.T.) 49 et de la Direction Régionale de l'Environnement, de l'Aménagement et du Logement (D.R.E.A.L) des Pays de la Loire ainsi que le maire de la commune de Coron sont chargés, chacun en ce qui le concerne, de l'application du présent arrêté.

ANGERS, le 3 septembre 2013


François BURDEYRON



Liberté • Égalité • Fraternité
RÉPUBLIQUE FRANÇAISE

PREFET DE MAINE ET LOIRE

Arrêté n °2013246-0085

signé par François BURDEYRON
le 03 Septembre 2013

PRÉFECTURE 49
01- Cabinet du Préfet

Arrêté portant sur les risques naturels de la
commune de Corzé



PRÉFET DE MAINE-ET-LOIRE

CABINET DU PREFET

SERVICE INTERMINISTÉRIEL DE DEFENSE
ET DE PROTECTION CIVILES

Arrêté CAB / SIDPC n° 2013-153

Arrêté portant sur les risques naturels de
la commune de Corzé

ARRÊTÉ

Le Préfet de Maine-et-Loire
Chevalier de la Légion d'honneur

VU le code général des collectivités territoriales ;

VU le code de l'environnement, notamment les articles L. 125-5 et R125-23 à R125-27;

VU le décret n°2005-134 du 15 février 2005 relatif à l'information des acquéreurs et des locataires de biens immobiliers sur les risques naturels et technologiques majeurs;

VU les décrets n° 2010-1254 du 22 octobre 2010 relatif à la prévention du risque sismique et n° 2010-1255 du 22 octobre 2010 portant délimitation des zones de sismicité du territoire français, portant effet au 1er mai 2011 ;

VU l'arrêté préfectoral D3-2005 n° 829 du 29 novembre 2005 approuvant le Plan de Prévention des Risques Naturels Prévisibles Inondation de la Vallée du Loir ;

VU l'arrêté préfectoral CAB/SIDPC n° 2013-040 du 25 juin 2013 relatif à la liste des communes où s'applique l'article L125-5 du code de l'environnement concernant l'information des acquéreurs et des locataires de biens immobiliers sur les risques naturels, miniers et technologiques majeurs ;

VU l'arrêté du 19 mars 2013 modifiant l'arrêté du 13 octobre 2005 portant définition du modèle d'imprimé pour l'établissement de l'état des risques naturels, miniers et technologiques ;

Sur proposition de Monsieur le sous-préfet, directeur de cabinet ;

ARRÊTE

Article 1^{er} - La commune de Corzé est exposée à un risque naturel d'inondation sur une partie de son territoire ainsi qu'à un risque de sismicité faible sur l'ensemble de son territoire.

Article 2 - : Les éléments nécessaires à l'élaboration de l'état des risques pour l'information des acquéreurs et des locataires de biens immobiliers situés sur la commune de Corzé sont consignés dans le dossier d'information annexé au présent arrêté.

Ce dossier comprend :

- l'arrêté préfectoral,
- la fiche synthétique d'information sur les risques,
- les extraits cartographiques délimitant les zones exposées,
- la liste des documents auxquels le vendeur ou bailleur peut se référer,
- la liste des arrêtés portant reconnaissance de l'état de catastrophe naturelle ou technologique sur le territoire de la commune,
- le modèle de l'état des risques naturels, miniers et technologiques à remplir par le vendeur ou le bailleur


Le présent arrêté ainsi que ses pièces jointes sont consultables à la préfecture et en mairie.
Le dossier d'information est accessible sur le site internet de la préfecture.

Article 3 - Ces informations sont mises à jour au regard des conditions mentionnées à l'article L125-5 du code de l'environnement.

Article 4 - Le présent arrêté et le dossier d'information sont adressés à la chambre départementale des notaires. Le présent arrêté sera affiché en mairie et publié au recueil des actes administratifs de l'État dans le département.

Article 5 - MM. le secrétaire général de la préfecture, le sous-préfet directeur de cabinet, les chefs de services de la D.D.T 49 et de la D.R.E.A.L des Pays de la Loire et le maire de Corzé sont chargés, chacun en ce qui les concerne, de l'application du présent arrêté.

ANGERS, le 3 septembre 2013


François BURDEYRON



PREFET DE MAINE ET LOIRE

Arrêté n °2013246-0086

**signé par François BURDEYRON
le 03 Septembre 2013**

**PREFECTURE 49
01- Cabinet du Préfet**

Arrêté portant sur les risques naturels de la
commune de Cossé d'Anjou



PRÉFET DE MAINE-ET-LOIRE

CABINET DU PREFET

SERVICE INTERMINISTERIEL DE DEFENSE
ET DE PROTECTION CIVILES

Arrêté CAB/SIDPC N° 2013-154

Arrêté portant sur les risques naturels
de la commune de Cossé-d'Anjou

ARRÊTÉ

**Le Préfet de Maine-et-Loire,
Chevalier de la Légion d'honneur**

VU le code général des collectivités territoriales ;

VU le code de l'environnement, notamment les articles L. 125-5 et R. 125-23 à R. 125-27 ;

VU le décret n° 2005-134 du 15 février 2005 relatif à l'information des acquéreurs et des locataires de biens immobiliers sur les risques naturels et technologiques majeurs ;

VU les décrets n° 2010-1254 du 22 octobre 2010 relatif à la prévention du risque sismique et n° 2010-1255 du 22 octobre 2010 portant délimitation des zones de sismicité du territoire français, portant effet au 1er mai 2011 ;

VU l'arrêté préfectoral CAB/SIDPC n° 2013-040 du 25 juin 2013 relatif à la liste des communes où s'applique l'article L. 125-5 du code de l'environnement concernant l'information des acquéreurs et des locataires de biens immobiliers sur les risques naturels, miniers et technologiques majeurs ;

VU l'arrêté du 19 mars 2013 modifiant l'arrêté du 13 octobre 2005 portant définition du modèle d'imprimé pour l'établissement de l'état des risques naturels, miniers et technologiques ;

Sur proposition de Monsieur le sous-préfet, directeur de cabinet ;

ARRÊTE

Article 1^{er} - La commune de Cossé-d'Anjou est exposée au risque naturel de sismicité modérée sur l'ensemble de son territoire.

Article 2 - Les éléments nécessaires à l'élaboration de l'état des risques pour l'information des acquéreurs et des locataires de biens immobiliers situés sur la commune de Cossé-d'Anjou sont consignés dans le dossier d'information annexé au présent arrêté.

Ce dossier comprend :

- l'arrêté préfectoral,
- la fiche synthétique d'information sur les risques,
- les extraits cartographiques délimitant les zones exposées,
- la liste des documents auxquels le vendeur ou bailleur peut se référer,
- la liste des arrêtés portant reconnaissance de l'état de catastrophe naturelle ou technologique sur le territoire de la commune,
- le modèle de l'état des risques naturels, miniers et technologiques à remplir par le vendeur ou le bailleur.


Le présent arrêté ainsi que ses pièces jointes sont consultables à la préfecture et en mairie.
Le dossier d'information est accessible sur le site internet de la préfecture.

Article 3 - Ces informations sont mises à jour au regard des conditions mentionnées à l'article L. 125-5 du code de l'environnement.

Article 4 - Le présent arrêté et le dossier d'information sont adressés à la chambre départementale des notaires. Le présent arrêté sera affiché en mairie et publié au recueil des actes administratifs de l'État dans le département.

Article 5 - Le secrétaire général de la préfecture, le sous-préfet de Cholet, les chefs de service de la Direction Départementale des Territoires (D.D.T.) 49 et de la Direction Régionale de l'Environnement, de l'Aménagement et du Logement (D.R.E.A.L) des Pays de la Loire ainsi que le maire de la commune de Cossé-d'Anjou sont chargés, chacun en ce qui le concerne, de l'application du présent arrêté.

ANGERS, le 3 septembre 2013


François BURDEYRON



Liberté • Egalité • Fraternité
RÉPUBLIQUE FRANÇAISE

PREFET DE MAINE ET LOIRE

Arrêté n °2013246-0087

signé par François BURDEYRON
le 03 Septembre 2013

PREFECTURE 49
01- Cabinet du Préfet

Arrêté portant sur les risques naturels de la
commune du Coudray Macouard



PRÉFET DE MAINE-ET-LOIRE

CABINET DU PREFET

SERVICE INTERMINISTÉRIEL DE DÉFENSE
ET DE PROTECTION CIVILES

Arrêté CAB / SIDPC n° 2013-155

Arrêté portant sur les risques naturels
de la commune du Coudray-Macouard

ARRÊTÉ

**Le Préfet de Maine-et-Loire
Chevalier de la Légion d'honneur**

VU le code général des collectivités territoriales ;

VU le code de l'environnement, notamment les articles L. 125-5 et R125-23 à R125-27;

VU le décret n°2005-134 du 15 février 2005 relatif à l'information des acquéreurs et des locataires de biens immobiliers sur les risques naturels et technologiques majeurs;

VU les décrets n° 2010-1254 du 22 octobre 2010 relatif à la prévention du risque sismique et n° 2010-1255 du 22 octobre 2010 portant délimitation des zones de sismicité du territoire français, portant effet au 1er mai 2011 ;

VU l'arrêté préfectoral D3-2008 n° 220 du 10 avril 2008 approuvant le Plan de Prévention des Risques Naturels Prévisibles Inondation « Val du Thouct » ;

VU l'arrêté préfectoral CAB/SIDPC n° 2013-040 du 25 juin 2013 relatif à la liste des communes où s'applique l'article L125-5 du code de l'environnement concernant l'information des acquéreurs et des locataires de biens immobiliers sur les risques naturels, miniers et technologiques majeurs ;

VU l'arrêté du 19 mars 2013 modifiant l'arrêté du 13 octobre 2005 portant définition du modèle d'imprimé pour l'établissement de l'état des risques naturels, miniers et technologiques ;

Sur proposition de Monsieur le sous-préfet, directeur de cabinet ;

ARRÊTE

Article 1^{er} - La commune du Coudray-Macouard est exposée à un risque naturel d'inondation sur une partie de son territoire ainsi qu'à un risque de sismicité faible sur tout son territoire.

Article 2 - : Les éléments nécessaires à l'élaboration de l'état des risques pour l'information des acquéreurs et des locataires de biens immobiliers situés sur la commune du Coudray-Macouard sont consignés dans le dossier d'information annexé au présent arrêté.

Ce dossier comprend :

- l'arrêté préfectoral,
- la fiche synthétique d'information sur les risques,
- les extraits cartographiques délimitant les zones exposées,
- la liste des documents auxquels le vendeur ou bailleur peut se référer,
- la liste des arrêtés portant reconnaissance de l'état de catastrophe naturelle ou technologique sur le territoire de la commune,
- le modèle de l'état des risques naturels, miniers et technologiques à remplir par le vendeur ou le bailleur


Le présent arrêté ainsi que ses pièces jointes sont consultables à la préfecture et en mairie.
Le dossier d'information est accessible sur le site internet de la préfecture.

Article 3 - Ces informations sont mises à jour au regard des conditions mentionnées à l'article L125-5 du code de l'environnement.

Article 4 - Le présent arrêté et le dossier d'information sont adressés à la chambre départementale des notaires. Le présent arrêté sera affiché en mairie et publié au recueil des actes administratifs de l'État dans le département.

Article 5 - MM. le secrétaire général de la préfecture, le sous-préfet de Saumur, les chefs de service de la D.D.T 49 et de la D.R.E.A.L des Pays de la Loire et le maire du Coudray-Macouard sont chargés, chacun en ce qui les concerne, de l'application du présent arrêté.

ANGERS, le 3 septembre 2013


François BURDEYRON



Liberté • Égalité • Fraternité
RÉPUBLIQUE FRANÇAISE

PREFET DE MAINE ET LOIRE

Arrêté n °2013246-0088

signé par François BURDEYRON
le 03 Septembre 2013

PREFECTURE 49
01- Cabinet du Préfet

Arrêté portant sur les risques naturels de la
commune de Courchamps



PRÉFET DE MAINE-ET-LOIRE

CABINET DU PREFET

SERVICE INTERMINISTÉRIEL DE DEFENSE
ET DE PROTECTION CIVILES

Arrêté **CAB/SIDPC N° 2013-156**

Arrêté portant sur les risques naturels
de la commune de **Courchamps**

ARRÊTÉ

**Le Préfet de Maine-et-Loire,
Chevalier de la Légion d'honneur**

VU le code général des collectivités territoriales ;

VU le code de l'environnement, notamment les articles L. 125-5 et R. 125-23 à R. 125-27 ;

VU le décret n° 2005-134 du 15 février 2005 relatif à l'information des acquéreurs et des locataires de biens immobiliers sur les risques naturels et technologiques majeurs ;

VU les décrets n° 2010-1254 du 22 octobre 2010 relatif à la prévention du risque sismique et n° 2010-1255 du 22 octobre 2010 portant délimitation des zones de sismicité du territoire français, portant effet au 1er mai 2011 ;

VU l'arrêté préfectoral CAB/SIDPC n° 2013-040 du 25 juin 2013 relatif à la liste des communes où s'applique l'article L. 125-5 du code de l'environnement concernant l'information des acquéreurs et des locataires de biens immobiliers sur les risques naturels, miniers et technologiques majeurs ;

VU l'arrêté du 19 mars 2013 modifiant l'arrêté du 13 octobre 2005 portant définition du modèle d'imprimé pour l'établissement de l'état des risques naturels, miniers et technologiques ;

Sur proposition de Monsieur le sous-préfet, directeur de cabinet ;

ARRÊTÉ

Article 1^{er} - La commune de **Courchamps** est exposée au risque naturel de sismicité faible sur l'ensemble de son territoire.

Article 2 - Les éléments nécessaires à l'élaboration de l'état des risques pour l'information des acquéreurs et des locataires de biens immobiliers situés sur la commune de Courchamps sont consignés dans le dossier d'information annexé au présent arrêté.

Ce dossier comprend :

- l'arrêté préfectoral,
- la fiche synthétique d'information sur les risques,
- les extraits cartographiques délimitant les zones exposées,
- la liste des documents auxquels le vendeur ou bailleur peut se référer,
- la liste des arrêtés portant reconnaissance de l'état de catastrophe naturelle ou technologique sur le territoire de la commune,
- le modèle de l'état des risques naturels, miniers et technologiques à remplir par le vendeur ou le bailleur.


Le présent arrêté ainsi que ses pièces jointes sont consultables à la préfecture et en mairie. Le dossier d'information est accessible sur le site internet de la préfecture.

Article 3 - Ces informations sont mises à jour au regard des conditions mentionnées à l'article L. 125-5 du code de l'environnement.

Article 4 - Le présent arrêté et le dossier d'information sont adressés à la chambre départementale des notaires. Le présent arrêté sera affiché en mairie et publié au recueil des actes administratifs de l'État dans le département.

Article 5 - Le secrétaire général de la préfecture, le sous-préfet de Saumur, les chefs de service de la Direction Départementale des Territoires (D.D.T.) 49 et de la Direction Régionale de l'Environnement, de l'Aménagement et du Logement (D.R.E.A.L) des Pays de la Loire ainsi que le maire de la commune de Courchamps sont chargés, chacun en ce qui le concerne, de l'application du présent arrêté.

ANGERS, le 3 septembre 2013


François BURDEYRON



Liberté • Égalité • Fraternité

RÉPUBLIQUE FRANÇAISE

PREFET DE MAINE ET LOIRE

Arrêté n °2013246-0089

signé par François BURDEYRON
le 03 Septembre 2013

PREFECTURE 49
01- Cabinet du Préfet

Arrêté portant sur les risques naturels de la
commune de Courléon



PRÉFET DE MAINE-ET-LOIRE

CABINET DU PREFET

SERVICE INTERMINISTÉRIEL DE DEFENSE

ET DE PROTECTION CIVILES

Arrêté **CAB/SIDPC N° 2013-157**

Arrêté portant sur les risques naturels
de la commune de **Courléon**

ARRÊTÉ

**Le Préfet de Maine-et-Loire,
Chevalier de la Légion d'honneur**

VU le code général des collectivités territoriales ;

VU le code de l'environnement, notamment les articles L. 125-5 et R. 125-23 à R. 125-27 ;

VU le décret n° 2005-134 du 15 février 2005 relatif à l'information des acquéreurs et des locataires de biens immobiliers sur les risques naturels et technologiques majeurs ;

VU les décrets n° 2010-1254 du 22 octobre 2010 relatif à la prévention du risque sismique et n° 2010-1255 du 22 octobre 2010 portant délimitation des zones de sismicité du territoire français, portant effet au 1er mai 2011 ;

VU l'arrêté préfectoral CAB/SIDPC n° 2013-040 du 25 juin 2013 relatif à la liste des communes où s'applique l'article L. 125-5 du code de l'environnement concernant l'information des acquéreurs et des locataires de biens immobiliers sur les risques naturels, miniers et technologiques majeurs ;

VU l'arrêté du 19 mars 2013 modifiant l'arrêté du 13 octobre 2005 portant définition du modèle d'imprimé pour l'établissement de l'état des risques naturels, miniers et technologiques ;

Sur proposition de Monsieur le sous-préfet, directeur de cabinet ;

ARRÊTÉ

Article 1^{er} - La commune de **Courléon** est exposée au risque naturel de sismicité faible sur l'ensemble de son territoire.

Article 2 - Les éléments nécessaires à l'élaboration de l'état des risques pour l'information des acquéreurs et des locataires de biens immobiliers situés sur la commune de Courléon sont consignés dans le dossier d'information annexé au présent arrêté.

Ce dossier comprend :

- l'arrêté préfectoral,
- la fiche synthétique d'information sur les risques,
- les extraits cartographiques délimitant les zones exposées,
- la liste des documents auxquels le vendeur ou bailleur peut se référer,
- la liste des arrêtés portant reconnaissance de l'état de catastrophe naturelle ou technologique sur le territoire de la commune,
- le modèle de l'état des risques naturels, miniers et technologiques à remplir par le vendeur ou le bailleur.


Le présent arrêté ainsi que ses pièces jointes sont consultables à la préfecture et en mairie.
Le dossier d'information est accessible sur le site internet de la préfecture.

Article 3 - Ces informations sont mises à jour au regard des conditions mentionnées à l'article L. 125-5 du code de l'environnement.

Article 4 - Le présent arrêté et le dossier d'information sont adressés à la chambre départementale des notaires. Le présent arrêté sera affiché en mairie et publié au recueil des actes administratifs de l'État dans le département.

Article 5 - Le secrétaire général de la préfecture, le sous-préfet de Saumur, les chefs de service de la Direction Départementale des Territoires (D.D.T.) 49 et de la Direction Régionale de l'Environnement, de l'Aménagement et du Logement (D.R.E.A.L) des Pays de la Loire ainsi que le maire de la commune de Courléon sont chargés, chacun en ce qui le concerne, de l'application du présent arrêté.

ANGERS, le 3 septembre 2013


François BURDEYRON



Liberté • Égalité • Fraternité
RÉPUBLIQUE FRANÇAISE

PREFET DE MAINE ET LOIRE

Arrêté n °2013246-0090

signé par François BURDEYRON
le 03 Septembre 2013

PREFECTURE 49
01- Cabinet du Préfet

Arrêté portant sur les risques naturels de la
commune de Coutures



PRÉFET DE MAINE-ET-LOIRE

CABINET DU PREFET

SERVICE INTERMINISTÉRIEL DE DEFENSE
ET DE PROTECTION CIVILES

Arrêté CAB/SIDPC N° 2013-158

Arrêté portant sur les risques naturels
de la commune de Coutures

ARRÊTÉ

Le Préfet de Maine-et-Loire,
Chevalier de la Légion d'honneur

VU le code général des collectivités territoriales ;

VU le code de l'environnement, notamment les articles L. 125-5 et R. 125-23 à R. 125-27 ;

VU le décret n° 2005-134 du 15 février 2005 relatif à l'information des acquéreurs et des locataires de biens immobiliers sur les risques naturels et technologiques majeurs ;

VU les décrets n° 2010-1254 du 22 octobre 2010 relatif à la prévention du risque sismique et n° 2010-1255 du 22 octobre 2010 portant délimitation des zones de sismicité du territoire français, portant effet au 1er mai 2011 ;

VU l'arrêté préfectoral CAB/SIDPC n° 2013-040 du 25 juin 2013 relatif à la liste des communes où s'applique l'article L. 125-5 du code de l'environnement concernant l'information des acquéreurs et des locataires de biens immobiliers sur les risques naturels, miniers et technologiques majeurs ;

VU l'arrêté du 19 mars 2013 modifiant l'arrêté du 13 octobre 2005 portant définition du modèle d'imprimé pour l'établissement de l'état des risques naturels, miniers et technologiques ;

Sur proposition de Monsieur le sous-préfet, directeur de cabinet ;

ARRÊTÉ

Article 1^{er} - La commune de Coutures est exposée au risque naturel de sismicité faible sur l'ensemble de son territoire.

Article 2 - Les éléments nécessaires à l'élaboration de l'état des risques pour l'information des acquéreurs et des locataires de biens immobiliers situés sur la commune de Coutures sont consignés dans le dossier d'information annexé au présent arrêté.

Ce dossier comprend :

- l'arrêté préfectoral,
- la fiche synthétique d'information sur les risques,
- les extraits cartographiques délimitant les zones exposées,
- la liste des documents auxquels le vendeur ou bailleur peut se référer,
- la liste des arrêtés portant reconnaissance de l'état de catastrophe naturelle ou technologique sur le territoire de la commune,
- le modèle de l'état des risques naturels, miniers et technologiques à remplir par le vendeur ou le bailleur.


Le présent arrêté ainsi que ses pièces jointes sont consultables à la préfecture et en mairie.
Le dossier d'information est accessible sur le site internet de la préfecture.

Article 3 - Ces informations sont mises à jour au regard des conditions mentionnées à l'article L. 125-5 du code de l'environnement.

Article 4 - Le présent arrêté et le dossier d'information sont adressés à la chambre départementale des notaires. Le présent arrêté sera affiché en mairie et publié au recueil des actes administratifs de l'État dans le département.

Article 5 - Le secrétaire général de la préfecture, le sous-préfet de Saumur, les chefs de service de la Direction Départementale des Territoires (D.D.T.) 49 et de la Direction Régionale de l'Environnement, de l'Aménagement et du Logement (D.R.E.A.L) des Pays de la Loire ainsi que le maire de la commune de Coutures sont chargés, chacun en ce qui le concerne, de l'application du présent arrêté.

ANGERS, le 3 septembre 2013


François BURDEYRON



Liberté • Égalité • Fraternité
RÉPUBLIQUE FRANÇAISE

PREFET DE MAINE ET LOIRE

Arrêté n °2013246-0091

signé par François BURDEYRON
le 03 Septembre 2013

PREFECTURE 49
01- Cabinet du Préfet

Arrêté portant sur les risques naturels de la
commune de Cuon



PRÉFET DE MAINE-ET-LOIRE

CABINET DU PRÉFET

SERVICE INTERMINISTÉRIEL DE DÉFENSE
ET DE PROTECTION CIVILES

Arrêté **CAB/SIDPC N° 2013-159**

Arrêté portant sur les risques naturels
de la commune de **Cuon**

ARRÊTÉ

**Le Préfet de Maine-et-Loire,
Chevalier de la Légion d'honneur**

VU le code général des collectivités territoriales ;

VU le code de l'environnement, notamment les articles L. 125-5 et R. 125-23 à R. 125-27 ;

VU le décret n° 2005-134 du 15 février 2005 relatif à l'information des acquéreurs et des locataires de biens immobiliers sur les risques naturels et technologiques majeurs ;

VU les décrets n° 2010-1254 du 22 octobre 2010 relatif à la prévention du risque sismique et n° 2010-1255 du 22 octobre 2010 portant délimitation des zones de sismicité du territoire français, portant effet au 1er mai 2011 ;

VU l'arrêté préfectoral CAB/SIDPC n° 2013-040 du 25 juin 2013 relatif à la liste des communes où s'applique l'article L. 125-5 du code de l'environnement concernant l'information des acquéreurs et des locataires de biens immobiliers sur les risques naturels, miniers et technologiques majeurs ;

VU l'arrêté du 19 mars 2013 modifiant l'arrêté du 13 octobre 2005 portant définition du modèle d'imprimé pour l'établissement de l'état des risques naturels, miniers et technologiques ;

Sur proposition de Monsieur le sous-préfet, directeur de cabinet ;

ARRÊTÉ

Article 1^{er} - La commune de **Cuon** est exposée au risque naturel de sismicité faible sur l'ensemble de son territoire.

Article 2 - Les éléments nécessaires à l'élaboration de l'état des risques pour l'information des acquéreurs et des locataires de biens immobiliers situés sur la commune de Cuon sont consignés dans le dossier d'information annexé au présent arrêté.

Ce dossier comprend :

- l'arrêté préfectoral,
- la fiche synthétique d'information sur les risques,
- les extraits cartographiques délimitant les zones exposées,
- la liste des documents auxquels le vendeur ou bailleur peut se référer,
- la liste des arrêtés portant reconnaissance de l'état de catastrophe naturelle ou technologique sur le territoire de la commune,
- le modèle de l'état des risques naturels, miniers et technologiques à remplir par le vendeur ou le bailleur.

Le présent arrêté ainsi que ses pièces jointes sont consultables à la préfecture et en mairie. Le dossier d'information est accessible sur le site internet de la préfecture.

Article 3 - Ces informations sont mises à jour au regard des conditions mentionnées à l'article L. 125-5 du code de l'environnement.

Article 4 - Le présent arrêté et le dossier d'information sont adressés à la chambre départementale des notaires. Le présent arrêté sera affiché en mairie et publié au recueil des actes administratifs de l'État dans le département.

Article 5 - Le secrétaire général de la préfecture, le sous-préfet de Saumur, les chefs de service de la Direction Départementale des Territoires (D.D.T.) 49 et de la Direction Régionale de l'Environnement, de l'Aménagement et du Logement (D.R.E.A.L) des Pays de la Loire ainsi que le maire de la commune de Cuon sont chargés, chacun en ce qui le concerne, de l'application du présent arrêté.

ANGERS, le 3 septembre 2013


François BURDEYRON



Liberté • Égalité • Fraternité
RÉPUBLIQUE FRANÇAISE

PREFET DE MAINE ET LOIRE

Arrêté n °2013246-0092

signé par François BURDEYRON
le 03 Septembre 2013

PREFECTURE 49
01- Cabinet du Préfet

Arrêté portant sur les risques naturels de la
commune de La Daguenière



PRÉFET DE MAINE-ET-LOIRE

CABINET DU PREFET

SERVICE INTERMINISTERIEL DE DEFENSE
ET DE PROTECTION CIVILES
Arrêté CAB / SIDPC n° 2013-160
Arrêté portant sur les risques naturels
de la commune de La Daguenière

ARRÊTÉ

Le Préfet de Maine-et-Loire
Chevalier de la Légion d'honneur

VU le code général des collectivités territoriales ;

VU le code de l'environnement, notamment les articles L. 125-5 et R125-23 à R125-27;

VU le décret n°2005-134 du 15 février 2005 relatif à l'information des acquéreurs et des locataires de biens immobiliers sur les risques naturels et technologiques majeurs;

VU les décrets n° 2010-1254 du 22 octobre 2010 relatif à la prévention du risque sismique et n° 2010-1255 du 22 octobre 2010 portant délimitation des zones de sismicité du territoire français, portant effet au 1er mai 2011 ;

VU l'arrêté préfectoral D3-2000 n° 915 du 29 novembre 2000 approuvant le Plan de Prévention des Risques Naturels Prévisibles Inondation du Val d'Authion ;

VU l'arrêté préfectoral CAB/SIDPC n°2013-040 du 25 juin 2013 relatif à la liste des communes où s'applique l'article L125-5 du code de l'environnement concernant l'information des acquéreurs et des locataires de biens immobiliers sur les risques naturels, miniers et technologiques majeurs ;

VU l'arrêté du 19 mars 2013 modifiant l'arrêté du 13 octobre 2005 portant définition du modèle d'imprimé pour l'établissement de l'état des risques naturels, miniers et technologiques ;

Sur proposition de Monsieur le sous-préfet, directeur de cabinet ;

ARRÊTE

Article 1^{er} - La commune de La Daguenière est exposée aux risques naturels d'inondation sur une partie de son territoire ainsi qu'à un risque de sismicité faible sur tout son territoire.

Article 2 - : Les éléments nécessaires à l'élaboration de l'état des risques pour l'information des acquéreurs et des locataires de biens immobiliers situés sur la commune de La Daguenière sont consignés dans le dossier d'information annexé au présent arrêté.

Ce dossier comprend :

- l'arrêté préfectoral,
- la fiche synthétique d'information sur les risques,
- les extraits cartographiques délimitant les zones exposées,
- la liste des documents auxquels le vendeur ou bailleur peut se référer,
- la liste des arrêtés portant reconnaissance de l'état de catastrophe naturelle ou technologique sur le territoire de la commune,
- le modèle de l'état des risques naturels, miniers et technologiques à remplir par le vendeur ou le bailleur


Le présent arrêté ainsi que ses pièces jointes sont consultables à la préfecture et en mairie.
Le dossier d'information est accessible sur le site internet de la préfecture.

Article 3 - Ces informations sont mises à jour au regard des conditions mentionnées à l'article L125-5 du code de l'environnement.

Article 4 - Le présent arrêté et le dossier d'information sont adressés à la chambre départementale des notaires. Le présent arrêté sera affiché en mairie et publié au recueil des actes administratifs de l'État dans le département.

Article 5 - MM. le secrétaire général de la préfecture, le sous-préfet directeur de cabinet, les chefs de service de la D.D.T. 49 et de la D.R.E.A.L. des Pays de la Loire et le maire de La Daguenière sont chargés, chacun en ce qui les concerne, de l'application du présent arrêté.

ANGERS, le 3 septembre 2013


François BURDEYRON



PREFET DE MAINE ET LOIRE

Arrêté n °2013246-0093

**signé par François BURDEYRON
le 03 Septembre 2013**

**PREFECTURE 49
01- Cabinet du Préfet**

Arrêté portant sur les risques naturels de la
commune de Daumeray



PRÉFET DE MAINE-ET-LOIRE

CABINET DU PRÉFET

SERVICE INTERMINISTÉRIEL DE DÉFENSE
ET DE PROTECTION CIVILES
Arrêté CAB / SIDPC n° 2013-161
Arrêté portant sur les risques naturels de
la commune de Daumeray

ARRÊTÉ

**Le Préfet de Maine-et-Loire
Chevalier de la Légion d'honneur**

VU le code général des collectivités territoriales ;

VU le code de l'environnement, notamment les articles L. 125-5 et R125-23 à R125-27;

VU le décret n°2005-134 du 15 février 2005 relatif à l'information des acquéreurs et des locataires de biens immobiliers sur les risques naturels et technologiques majeurs;

VU les décrets n° 2010-1254 du 22 octobre 2010 relatif à la prévention du risque sismique et n° 2010-1255 du 22 octobre 2010 portant délimitation des zones de sismicité du territoire français, portant effet au 1er mai 2011 ;

VU l'arrêté préfectoral D3-2006 n° 212 du 20 avril 2006 approuvant le Plan de Prévention des Risques Naturels Prévisibles Inondation de la Vallée de la Sarthe ;

VU l'arrêté préfectoral CAB/SIDPC n° 2011-014 du 22 février 2011 relatif à la liste des communes où s'applique l'article L125-5 du code de l'environnement concernant l'information des acquéreurs et des locataires de biens immobiliers sur les risques naturels, miniers et technologiques majeurs ;

VU l'arrêté du 19 mars 2013 modifiant l'arrêté du 13 octobre 2005 portant définition du modèle d'imprimé pour l'établissement de l'état des risques naturels, miniers et technologiques ;

Sur proposition de Monsieur le sous-préfet, directeur de cabinet ;

ARRÊTE

Article 1^{er} - La commune de Daumeray est exposée à un risque naturel d'inondation sur une partie de son territoire et un risque de sismicité faible sur l'ensemble de son territoire.

Article 2 - : Les éléments nécessaires à l'élaboration de l'état des risques pour l'information des acquéreurs et des locataires de biens immobiliers situés sur la commune de Daumeray sont consignés dans le dossier d'information annexé au présent arrêté.

Ce dossier comprend :

- l'arrêté préfectoral,
- la fiche synthétique d'information sur les risques,
- les extraits cartographiques délimitant les zones exposées,
- la liste des documents auxquels le vendeur ou bailleur peut se référer,
- la liste des arrêtés portant reconnaissance de l'état de catastrophe naturelle ou technologique sur le territoire de la commune,
- le modèle de l'état des risques naturels, miniers et technologiques à remplir par le vendeur ou le bailleur

Le présent arrêté ainsi que ses pièces jointes sont consultables à la préfecture et en mairie.
Le dossier d'information est accessible sur le site internet de la préfecture.

Article 3 - Ces informations sont mises à jour au regard des conditions mentionnées à l'article L125-5 du code de l'environnement.

Article 4 - Le présent arrêté et le dossier d'information sont adressés à la chambre départementale des notaires. Le présent arrêté sera affiché en mairie et publié au recueil des actes administratifs de l'État dans le département.

Article 5 - MM. le secrétaire général de la préfecture, le sous-préfet, directeur de cabinet, les chefs de services de la D.D.T 49 et de la D.R.E.A.L des Pays de la Loire et le maire de Daumeray sont chargés, chacun en ce qui les concerne, de l'application du présent arrêté.

ANGERS, le 3 septembre 2013


François BURDEYRON



PREFET DE MAINE ET LOIRE

Arrêté n °2013246-0094

**signé par François BURDEYRON
le 03 Septembre 2013**

**PREFECTURE 49
01- Cabinet du Préfet**

Arrêté portant sur les risques naturels de la
commune de Dénéé



Liberté • Égalité • Fraternité
RÉPUBLIQUE FRANÇAISE

PRÉFET DE MAINE-ET-LOIRE

CABINET DU PREFET

SERVICE INTERMINISTÉRIEL DE DEFENSE

ET DE PROTECTION CIVILES

Arrêté CAB / SIDPC n° 2013-162

Arrêté portant sur les risques naturels

de la commune de Denée

ARRÊTÉ

**Le Préfet de Maine-et-Loire
Chevalier de la Légion d'honneur**

VU le code général des collectivités territoriales ;

VU le code de l'environnement, notamment les articles L. 125-5 et R125-23 à R125-27;

VU le décret n°2005-134 du 15 février 2005 relatif à l'information des acquéreurs et des locataires de biens immobiliers sur les risques naturels et technologiques majeurs;

VU les décrets n° 2010-1254 du 22 octobre 2010 relatif à la prévention du risque sismique et n° 2010-1255 du 22 octobre 2010 portant délimitation des zones de sismicité du territoire français , prenant effet au 1er mai 2011 ;

VU l'arrêté préfectoral D3-2002 n° 864 du 9 décembre 2002 approuvant le Plan de Prévention des Risques Naturels Prévisibles Inondations liées aux crues de la Loire dans le Val du Louet/Confluence de la Loire et de la Maine ;

VU l'arrêté préfectoral CAB/SIDPC n° 2013-040 du 25 juin 2013 relatif à la liste des communes où s'applique l'article L125-5 du code de l'environnement concernant l'information des acquéreurs et des locataires de biens immobiliers sur les risques naturels et technologiques majeurs ;

VU l'arrêté du 19 mars 2013 modifiant l'arrêté du 13 octobre 2005 portant définition du modèle d'imprimé pour l'établissement de l'état des risques naturels, miniers et technologiques ;

Sur proposition de Monsieur le sous-préfet, directeur de cabinet ;

ARRÊTE

Article 1^{er} - La commune de Denée est exposée à un risque naturel d'inondation sur une partie de son territoire ainsi qu'à un risque de sismicité faible sur l'ensemble de son territoire.

Article 2 - : Les éléments nécessaires à l'élaboration de l'état des risques pour l'information des acquéreurs et des locataires de biens immobiliers situés sur la commune de Denée sont consignés dans le dossier d'information annexé au présent arrêté.

Ce dossier comprend :

- l'arrêté préfectoral,
- la fiche synthétique d'information sur les risques,
- les extraits cartographiques délimitant les zones exposées,
- la liste des documents auxquels le vendeur ou bailleur peut se référer,
- la liste des arrêtés portant reconnaissance de l'état de catastrophe naturelle ou technologique sur le territoire de la commune,
- le modèle de l'état des risques naturels, miniers et technologiques à remplir par le vendeur ou le bailleur


Le présent arrêté ainsi que ses pièces jointes sont consultables à la préfecture et en mairie.
Le dossier d'information est accessible sur le site internet de la préfecture.

Article 3 - Ces informations sont mises à jour au regard des conditions mentionnées à l'article L125-5 du code de l'environnement.

Article 4 - Le présent arrêté et le dossier d'information sont adressés à la chambre départementale des notaires. Le présent arrêté sera affiché en mairie et publié au recueil des actes administratifs de l'État dans le département.

Article 5 - MM. le secrétaire général de la préfecture, le sous-préfet directeur de cabinet, les chefs de service de la D.D.T 49 et de la D.R.E.A.L des Pays de la Loire et le maire de Denée sont chargés, chacun en ce qui les concerne, de l'application du présent arrêté.

ANGERS, le 3 septembre 2013


François BURDEYRON



Liberté • Égalité • Fraternité
RÉPUBLIQUE FRANÇAISE

PREFET DE MAINE ET LOIRE

Arrêté n °2013246-0095

signé par François BURDEYRON
le 03 Septembre 2013

PREFECTURE 49
01- Cabinet du Préfet

Arrêté portant sur les risques naturels de la
commune de Denezé sous Doué



PRÉFET DE MAINE-ET-LOIRE

CABINET DU PREFET

SERVICE INTERMINISTÉRIEL DE DEFENSE
ET DE PROTECTION CIVILES
Arrêté CAB/SIDPC N° 2013-163
Arrêté portant sur les risques naturels
de la commune de **Dénezé-sous-Doué**

ARRÊTÉ

**Le Préfet de Maine-et-Loire,
Chevalier de la Légion d'honneur**

VU le code général des collectivités territoriales ;

VU le code de l'environnement, notamment les articles L. 125-5 et R. 125-23 à R. 125-27 ;

VU le décret n° 2005-134 du 15 février 2005 relatif à l'information des acquéreurs et des locataires de biens immobiliers sur les risques naturels et technologiques majeurs ;

VU les décrets n° 2010-1254 du 22 octobre 2010 relatif à la prévention du risque sismique et n° 2010-1255 du 22 octobre 2010 portant délimitation des zones de sismicité du territoire français, portant effet au 1er mai 2011 ;

VU l'arrêté préfectoral CAB/SIDPC n° 2013-040 du 25 juin 2013 relatif à la liste des communes où s'applique l'article L. 125-5 du code de l'environnement concernant l'information des acquéreurs et des locataires de biens immobiliers sur les risques naturels, miniers et technologiques majeurs ;

VU l'arrêté du 19 mars 2013 modifiant l'arrêté du 13 octobre 2005 portant définition du modèle d'imprimé pour l'établissement de l'état des risques naturels, miniers et technologiques ;

Sur proposition de Monsieur le sous-préfet, directeur de cabinet ;

ARRÊTE

Article 1^{er} - La commune de **Dénezé-sous-Doué** est exposée au risque naturel de sismicité faible sur l'ensemble de son territoire.

Article 2 - Les éléments nécessaires à l'élaboration de l'état des risques pour l'information des acquéreurs et des locataires de biens immobiliers situés sur la commune de Denezé-sous-Doué sont consignés dans le dossier d'information annexé au présent arrêté.

Ce dossier comprend :

- l'arrêté préfectoral,
- la fiche synthétique d'information sur les risques,
- les extraits cartographiques délimitant les zones exposées,
- la liste des documents auxquels le vendeur ou bailleur peut se référer,
- la liste des arrêtés portant reconnaissance de l'état de catastrophe naturelle ou technologique sur le territoire de la commune,
- le modèle de l'état des risques naturels, miniers et technologiques à remplir par le vendeur ou le bailleur.


Le présent arrêté ainsi que ses pièces jointes sont consultables à la préfecture et en mairie.
Le dossier d'information est accessible sur le site internet de la préfecture.

Article 3 - Ces informations sont mises à jour au regard des conditions mentionnées à l'article L. 125-5 du code de l'environnement.

Article 4 - Le présent arrêté et le dossier d'information sont adressés à la chambre départementale des notaires. Le présent arrêté sera affiché en mairie et publié au recueil des actes administratifs de l'État dans le département.

Article 5 - Le secrétaire général de la préfecture, le sous-préfet de Saumur, les chefs de service de la Direction Départementale des Territoires (D.D.T.) 49 et de la Direction Régionale de l'Environnement, de l'Aménagement et du Logement (D.R.E.A.L) des Pays de la Loire ainsi que le maire de la commune de Denezé-sous-Doué sont chargés, chacun en ce qui le concerne, de l'application du présent arrêté.

ANGERS, le 3 septembre 2013


François BURDEYRON



PREFET DE MAINE ET LOIRE

Arrêté n °2013246-0096

signé par François BURDEYRON
le 03 Septembre 2013

PREFECTURE 49
01- Cabinet du Préfet

Arrêté portant sur les risques naturels de la
commune de Denezé sous le Lude



PRÉFET DE MAINE-ET-LOIRE

CABINET DU PRÉFET

SERVICE INTERMINISTÉRIEL DE DÉFENSE
ET DE PROTECTION CIVILES

Arrêté CAB/SIDPC N° 2013-164

Arrêté portant sur les risques naturels
de la commune de **Dénezé-sous-le-Lude**

ARRÊTÉ

**Le Préfet de Maine-et-Loire,
Chevalier de la Légion d'honneur**

VU le code général des collectivités territoriales ;

VU le code de l'environnement, notamment les articles L. 125-5 et R. 125-23 à R. 125-27 ;

VU le décret n° 2005-134 du 15 février 2005 relatif à l'information des acquéreurs et des locataires de biens immobiliers sur les risques naturels et technologiques majeurs ;

VU les décrets n° 2010-1254 du 22 octobre 2010 relatif à la prévention du risque sismique et n° 2010-1255 du 22 octobre 2010 portant délimitation des zones de sismicité du territoire français, portant effet au 1er mai 2011 ;

VU l'arrêté préfectoral CAB/SIDPC n° 2013-040 du 25 juin 2013 relatif à la liste des communes où s'applique l'article L. 125-5 du code de l'environnement concernant l'information des acquéreurs et des locataires de biens immobiliers sur les risques naturels, miniers et technologiques majeurs ;

VU l'arrêté du 19 mars 2013 modifiant l'arrêté du 13 octobre 2005 portant définition du modèle d'imprimé pour l'établissement de l'état des risques naturels, miniers et technologiques ;

Sur proposition de Monsieur le sous-préfet, directeur de cabinet ;

ARRÊTE

Article 1^{er} - La commune de **Dénezé-sous-le-Lude** est exposée au risque naturel de sismicité faible sur l'ensemble de son territoire.

Article 2 - Les éléments nécessaires à l'élaboration de l'état des risques pour l'information des acquéreurs et des locataires de biens immobiliers situés sur la commune de Denezé-sous-le-Lude sont consignés dans le dossier d'information annexé au présent arrêté.

Ce dossier comprend :

- l'arrêté préfectoral,
- la fiche synthétique d'information sur les risques,
- les extraits cartographiques délimitant les zones exposées,
- la liste des documents auxquels le vendeur ou bailleur peut se référer,
- la liste des arrêtés portant reconnaissance de l'état de catastrophe naturelle ou technologique sur le territoire de la commune,
- le modèle de l'état des risques naturels, miniers et technologiques à remplir par le vendeur ou le bailleur.


Le présent arrêté ainsi que ses pièces jointes sont consultables à la préfecture et en mairie. Le dossier d'information est accessible sur le site internet de la préfecture.

Article 3 - Ces informations sont mises à jour au regard des conditions mentionnées à l'article L. 125-5 du code de l'environnement.

Article 4 - Le présent arrêté et le dossier d'information sont adressés à la chambre départementale des notaires. Le présent arrêté sera affiché en mairie et publié au recueil des actes administratifs de l'État dans le département.

Article 5 - Le secrétaire général de la préfecture, le sous-préfet de Saumur, les chefs de service de la Direction Départementale des Territoires (D.D.T.) 49 et de la Direction Régionale de l'Environnement, de l'Aménagement et du Logement (D.R.E.A.L) des Pays de la Loire ainsi que le maire de la commune de Denezé-sous-le-Lude sont chargés, chacun en ce qui le concerne, de l'application du présent arrêté.

ANGERS, le 3 septembre 2013


François BURDEYRON



Liberté • Égalité • Fraternité
RÉPUBLIQUE FRANÇAISE

PREFET DE MAINE ET LOIRE

Arrêté n °2013246-0097

signé par François BURDEYRON
le 03 Septembre 2013

PREFECTURE 49
01- Cabinet du Préfet

Arrêté portant sur les risques naturels de la
commune de Distré



PRÉFET DE MAINE-ET-LOIRE

CABINET DU PREFET

SERVICE INTERMINISTÉRIEL DE DEFENSE
ET DE PROTECTION CIVILES
Arrêté CAB / SIDPC n° 2013-165
Arrêté portant sur les risques naturels
de la commune de Distré

ARRÊTÉ

**Le Préfet de Maine-et-Loire
Chevalier de la Légion d'honneur**

VU le code général des collectivités territoriales ;

VU le code de l'environnement, notamment les articles L. 125-5 et R125-23 à R125-27;

VU le décret n°2005-134 du 15 février 2005 relatif à l'information des acquéreurs et des locataires de biens immobiliers sur les risques naturels et technologiques majeurs;

VU les décrets n° 2010-1254 du 22 octobre 2010 relatif à la prévention du risque sismique et n° 2010-1255 du 22 octobre 2010 portant délimitation des zones de sismicité du territoire français, portant effet au 1er mai 2011 ;

VU l'arrêté préfectoral D3-2008 n° 220 du 10 avril 2008 approuvant le Plan de Prévention des Risques Naturels Prévisibles Inondation « Val du Thouet » ;

VU l'arrêté préfectoral CAB/SIDPC n° 2013-040 du 25 juin 2013 relatif à la liste des communes où s'applique l'article L125-5 du code de l'environnement concernant l'information des acquéreurs et des locataires de biens immobiliers sur les risques naturels, miniers et technologiques majeurs ;

VU l'arrêté du 19 mars 2013 modifiant l'arrêté du 13 octobre 2005 portant définition du modèle d'imprimé pour l'établissement de l'état des risques naturels, miniers et technologiques ;

Sur proposition de Monsieur le sous-préfet, directeur de cabinet ;

ARRÊTE

Article 1^{er} - La commune de Distré est exposée à un risque naturel d'inondation sur une partie de son territoire ainsi qu'à un risque de sismicité faible sur tout son territoire.

Article 2 - : Les éléments nécessaires à l'élaboration de l'état des risques pour l'information des acquéreurs et des locataires de biens immobiliers situés sur la commune de Distré sont consignés dans le dossier d'information annexé au présent arrêté.

Ce dossier comprend :

- l'arrêté préfectoral,
- la fiche synthétique d'information sur les risques,
- les extraits cartographiques délimitant les zones exposées,
- la liste des documents auxquels le vendeur ou bailleur peut se référer,
- la liste des arrêtés portant reconnaissance de l'état de catastrophe naturelle ou technologique sur le territoire de la commune,
- le modèle de l'état des risques naturels, miniers et technologiques à remplir par le vendeur ou le bailleur


Le présent arrêté ainsi que ses pièces jointes sont consultables à la préfecture et en mairie.
Le dossier d'information est accessible sur le site internet de la préfecture.

Article 3 - Ces informations sont mises à jour au regard des conditions mentionnées à l'article L125-5 du code de l'environnement.

Article 4 - Le présent arrêté et le dossier d'information sont adressés à la chambre départementale des notaires. Le présent arrêté sera affiché en mairie et publié au recueil des actes administratifs de l'État dans le département.

Article 5 - MM. le secrétaire général de la préfecture, le sous-préfet de Saumur, les chefs de service de la D.D.T 49 et de la D.R.E.A.L des Pays de la Loire et le maire de Distré sont chargés, chacun en ce qui les concerne, de l'application du présent arrêté.

ANGERS, le 3 septembre 2013


François BURDEYRON



PREFET DE MAINE ET LOIRE

Arrêté n °2013246-0098

**signé par François BURDEYRON
le 03 Septembre 2013**

**PREFECTURE 49
01- Cabinet du Préfet**

Arrêté portant sur les risques naturels de la
commune de Doué la Fontaine



PRÉFET DE MAINE-ET-LOIRE

CABINET DU PRÉFET

SERVICE INTERMINISTÉRIEL DE DÉFENSE
ET DE PROTECTION CIVILES
Arrêté CAB/SIDPC N° 2013-166
Arrêté portant sur les risques naturels
de la commune de **Doué-la-Fontaine**

ARRÊTÉ

**Le Préfet de Maine-et-Loire,
Chevalier de la Légion d'honneur**

VU le code général des collectivités territoriales ;

VU le code de l'environnement, notamment les articles L. 125-5 et R. 125-23 à R. 125-27 ;

VU le décret n° 2005-134 du 15 février 2005 relatif à l'information des acquéreurs et des locataires de biens immobiliers sur les risques naturels et technologiques majeurs ;

VU les décrets n° 2010-1254 du 22 octobre 2010 relatif à la prévention du risque sismique et n° 2010-1255 du 22 octobre 2010 portant délimitation des zones de sismicité du territoire français, portant effet au 1er mai 2011 ;

VU l'arrêté préfectoral CAB/SIDPC n° 2013-040 du 25 juin 2013 relatif à la liste des communes où s'applique l'article L. 125-5 du code de l'environnement concernant l'information des acquéreurs et des locataires de biens immobiliers sur les risques naturels, miniers et technologiques majeurs ;

VU l'arrêté du 19 mars 2013 modifiant l'arrêté du 13 octobre 2005 portant définition du modèle d'imprimé pour l'établissement de l'état des risques naturels, miniers et technologiques ;

Sur proposition de Monsieur le sous-préfet, directeur de cabinet ;

ARRÊTÉ

Article 1^{er} - La commune de **Doué-la-Fontaine** est exposée au risque naturel de sismicité modérée sur l'ensemble de son territoire.

Article 2 - Les éléments nécessaires à l'élaboration de l'état des risques pour l'information des acquéreurs et des locataires de biens immobiliers situés sur la commune de Doué-la-Fontaine sont consignés dans le dossier d'information annexé au présent arrêté.

Ce dossier comprend :

- l'arrêté préfectoral,
- la fiche synthétique d'information sur les risques,
- les extraits cartographiques délimitant les zones exposées,
- la liste des documents auxquels le vendeur ou bailleur peut se référer,
- la liste des arrêtés portant reconnaissance de l'état de catastrophe naturelle ou technologique sur le territoire de la commune,
- le modèle de l'état des risques naturels, miniers et technologiques à remplir par le vendeur ou le bailleur.

Le présent arrêté ainsi que ses pièces jointes sont consultables à la préfecture et en mairie.


Le dossier d'information est accessible sur le site internet de la préfecture.

Article 3 - Ces informations sont mises à jour au regard des conditions mentionnées à l'article L. 125-5 du code de l'environnement.

Article 4 - Le présent arrêté et le dossier d'information sont adressés à la chambre départementale des notaires. Le présent arrêté sera affiché en mairie et publié au recueil des actes administratifs de l'État dans le département.

Article 5 - Le secrétaire général de la préfecture, le sous-préfet de Saumur, les chefs de service de la Direction Départementale des Territoires (D.D.T.) 49 et de la Direction Régionale de l'Environnement, de l'Aménagement et du Logement (D.R.E.A.L.) des Pays de la Loire ainsi que le maire de la commune de Doué-la-Fontaine sont chargés, chacun en ce qui le concerne, de l'application du présent arrêté.

ANGERS, le 3 septembre 2013


François BURDEYRON



PREFET DE MAINE ET LOIRE

Arrêté n °2013246-0099

**signé par François BURDEYRON
le 03 Septembre 2013**

**PREFECTURE 49
01- Cabinet du Préfet**

Arrêté portant sur les risques naturels de la
commune de Drain



PRÉFET DE MAINE-ET-LOIRE

CABINET DU PRÉFET

SERVICE INTERMINISTÉRIEL DE DÉFENSE
ET DE PROTECTION CIVILES
Arrêté CAB / SIDPC n° 2013-167
Arrêté portant sur les risques naturels
de la commune de Drain

ARRÊTÉ

Le Préfet de Maine-et-Loire
Chevalier de la Légion d'honneur

VU le code général des collectivités territoriales ;

VU le code de l'environnement, notamment les articles L. 125-5 et R125-23 à R125-27;

VU le décret n°2005-134 du 15 février 2005 relatif à l'information des acquéreurs et des locataires de biens immobiliers sur les risques naturels et technologiques majeurs;

VU les décrets n° 2010-1254 du 22 octobre 2010 relatif à la prévention du risque sismique et n° 2010-1255 du 22 octobre 2010 portant délimitation des zones de sismicité du territoire français, portant effet au 1er mai 2011 ;

VU l'arrêté préfectoral D3-2004 n° 238 du 22 mars 2004 approuvant le Plan de Prévention des Risques Naturels Prévisibles Inondations liées aux crues de la Loire dans les Vals du Marillais – Divatte ;

VU l'arrêté préfectoral CAB/SIDPC n° 2013-040 du 25 juin 2013 relatif à la liste des communes où s'applique l'article L125-5 du code de l'environnement concernant l'information des acquéreurs et des locataires de biens immobiliers sur les risques naturels, miniers et technologiques majeurs ;

VU l'arrêté du 19 mars 2013 modifiant l'arrêté du 13 octobre 2005 portant définition du modèle d'imprimé pour l'établissement de l'état des risques naturels, miniers et technologiques ;

Sur proposition de Monsieur le sous-préfet, directeur de cabinet ;

ARRÊTE

Article 1^{er} - La commune de Drain est exposée à un risque naturel d'inondation sur une partie de son territoire ainsi qu'à un risque de sismicité modéré sur tout son territoire.

Article 2 - : Les éléments nécessaires à l'élaboration de l'état des risques pour l'information des acquéreurs et des locataires de biens immobiliers situés sur la commune de Drain sont consignés dans le dossier d'information annexé au présent arrêté.

Ce dossier comprend :

- l'arrêté préfectoral,
- la fiche synthétique d'information sur les risques,
- les extraits cartographiques délimitant les zones exposées,
- la liste des documents auxquels le vendeur ou bailleur peut se référer,
- la liste des arrêtés portant reconnaissance de l'état de catastrophe naturelle ou technologique sur le territoire de la commune,
- le modèle de l'état des risques naturels, miniers et technologiques à remplir par le vendeur ou le bailleur


Le présent arrêté ainsi que ses pièces jointes sont consultables à la préfecture et en mairie. Le dossier d'information est accessible sur le site internet de la préfecture.

Article 3 - Ces informations sont mises à jour au regard des conditions mentionnées à l'article L125-5 du code de l'environnement.

Article 4 - Le présent arrêté et le dossier d'information sont adressés à la chambre départementale des notaires. Le présent arrêté sera affiché en mairie et publié au recueil des actes administratifs de l'Etat dans le département.

Article 5 - MM. le secrétaire général de la préfecture, le sous-préfet de Cholet, les chefs de services de la D.D.T 49 et de la D.R.E.A.L des Pays de la Loire et le maire de Drain sont chargés, chacun en ce qui les concerne, de l'application du présent arrêté.

ANGERS, le 3 septembre 2013


François BURDEYRON



Liberté • Égalité • Fraternité
RÉPUBLIQUE FRANÇAISE

PREFET DE MAINE ET LOIRE

Arrêté n °2013246-0100

signé par François BURDEYRON
le 03 Septembre 2013

PREFECTURE 49
01- Cabinet du Préfet

Arrêté portant sur les risques naturels de la
commune de Durtal



PRÉFET DE MAINE-ET-LOIRE

CABINET DU PRÉFET

SERVICE INTERMINISTÉRIEL DE DÉFENSE
ET DE PROTECTION CIVILES
Arrêté CAB / SIDPC n° 2013-168
Arrêté portant sur les risques naturels de
la commune de Durtal

ARRÊTÉ

**Le Préfet de Maine-et-Loire
Chevalier de la Légion d'honneur**

VU le code général des collectivités territoriales ;

VU le code de l'environnement, notamment les articles L. 125-5 et R125-23 à R125-27;

VU le décret n°2005-134 du 15 février 2005 relatif à l'information des acquéreurs et des locataires de biens immobiliers sur les risques naturels et technologiques majeurs;

VU les décrets n° 2010-1254 du 22 octobre 2010 relatif à la prévention du risque sismique et n° 2010-1255 du 22 octobre 2010 portant délimitation des zones de sismicité du territoire français, portant effet au 1er mai 2011 ;

VU l'arrêté préfectoral D3-2005 n° 829 du 29 novembre 2005 approuvant le Plan de Prévention des Risques Naturels Prévisibles Inondation de la Vallée du Loir ;

VU l'arrêté préfectoral CAB/SIDPC n° 2013-040 du 25 juin 2013 relatif à la liste des communes où s'applique l'article L125-5 du code de l'environnement concernant l'information des acquéreurs et des locataires de biens immobiliers sur les risques naturels, miniers et technologiques majeurs ;

VU l'arrêté du 19 mars 2013 modifiant l'arrêté du 13 octobre 2005 portant définition du modèle d'imprimé pour l'établissement de l'état des risques naturels, miniers et technologiques ;

Sur proposition de Monsieur le sous-préfet, directeur de cabinet ;

ARRÊTE

Article 1^{er} - La commune de Durtal est exposée à un risque naturel d'inondation sur une partie de son territoire ainsi qu'à un risque de sismicité faible sur l'ensemble de son territoire.

Article 2 - : Les éléments nécessaires à l'élaboration de l'état des risques pour l'information des acquéreurs et des locataires de biens immobiliers situés sur la commune de Durtal sont consignés dans le dossier d'information annexé au présent arrêté.

Ce dossier comprend :

- l'arrêté préfectoral,
- la fiche synthétique d'information sur les risques,
- les extraits cartographiques délimitant les zones exposées,
- la liste des documents auxquels le vendeur ou bailleur peut se référer,
- la liste des arrêtés portant reconnaissance de l'état de catastrophe naturelle ou technologique sur le territoire de la commune,
- le modèle de l'état des risques naturels, miniers et technologiques à remplir par le vendeur ou le bailleur


Le présent arrêté ainsi que ses pièces jointes sont consultables à la préfecture et en mairie.
Le dossier d'information est accessible sur le site internet de la préfecture.

Article 3 - Ces informations sont mises à jour au regard des conditions mentionnées à l'article L125-5 du code de l'environnement.

Article 4 - Le présent arrêté et le dossier d'information sont adressés à la chambre départementale des notaires. Le présent arrêté sera affiché en mairie et publié au recueil des actes administratifs de l'État dans le département.

Article 5 - MM. le secrétaire général de la préfecture, le sous-préfet directeur de cabinet, les chefs de services de la D.D.T 49 et de la D.R.E.A.L des Pays de la Loire et le maire de Durtal sont chargés, chacun en ce qui les concerne, de l'application du présent arrêté.

ANGERS, le 3 septembre 2013


François BURDEYRON



Liberté • Egalité • Fraternité

RÉPUBLIQUE FRANÇAISE

PREFET DE MAINE ET LOIRE

Arrêté n °2013246-0101

**signé par François BURDEYRON
le 03 Septembre 2013**

**PREFECTURE 49
01- Cabinet du Préfet**

Arrêté portant sur les risques naturels de la
commune d'Echemiré



PRÉFET DE MAINE-ET-LOIRE

CABINET DU PREFET

SERVICE INTERMINISTÉRIEL DE DÉFENSE

ET DE PROTECTION CIVILES

Arrêté CAB/SIDPC N° 2013-169

Arrêté portant sur les risques naturels
de la commune d'Échemiré

ARRÊTÉ

**Le Préfet de Maine-et-Loire,
Chevalier de la Légion d'honneur**

VU le code général des collectivités territoriales ;

VU le code de l'environnement, notamment les articles L. 125-5 et R. 125-23 à R. 125-27 ;

VU le décret n° 2005-134 du 15 février 2005 relatif à l'information des acquéreurs et des locataires de biens immobiliers sur les risques naturels et technologiques majeurs ;

VU les décrets n° 2010-1254 du 22 octobre 2010 relatif à la prévention du risque sismique et n° 2010-1255 du 22 octobre 2010 portant délimitation des zones de sismicité du territoire français, portant effet au 1er mai 2011 ;

VU l'arrêté préfectoral CAB/SIDPC n° 2013-040 du 25 juin 2013 relatif à la liste des communes où s'applique l'article L. 125-5 du code de l'environnement concernant l'information des acquéreurs et des locataires de biens immobiliers sur les risques naturels, miniers et technologiques majeurs ;

VU l'arrêté du 19 mars 2013 modifiant l'arrêté du 13 octobre 2005 portant définition du modèle d'imprimé pour l'établissement de l'état des risques naturels, miniers et technologiques ;

Sur proposition de Monsieur le sous-préfet, directeur de cabinet ;

ARRÊTE

Article 1^{er} - La commune d'Échemiré est exposée au risque naturel de sismicité faible sur l'ensemble de son territoire.

Article 2 - Les éléments nécessaires à l'élaboration de l'état des risques pour l'information des acquéreurs et des locataires de biens immobiliers situés sur la commune d'Échemiré sont consignés dans le dossier d'information annexé au présent arrêté.

Ce dossier comprend :

- l'arrêté préfectoral,
- la fiche synthétique d'information sur les risques,
- les extraits cartographiques délimitant les zones exposées,
- la liste des documents auxquels le vendeur ou bailleur peut se référer,
- la liste des arrêtés portant reconnaissance de l'état de catastrophe naturelle ou technologique sur le territoire de la commune,
- le modèle de l'état des risques naturels, miniers et technologiques à remplir par le vendeur ou le bailleur.


Le présent arrêté ainsi que ses pièces jointes sont consultables à la préfecture et en mairie. Le dossier d'information est accessible sur le site internet de la préfecture.

Article 3 - Ces informations sont mises à jour au regard des conditions mentionnées à l'article L. 125-5 du code de l'environnement.

Article 4 - Le présent arrêté et le dossier d'information sont adressés à la chambre départementale des notaires. Le présent arrêté sera affiché en mairie et publié au recueil des actes administratifs de l'État dans le département.

Article 5 - Le secrétaire général de la préfecture, le sous-préfet de Saumur, les chefs de service de la Direction Départementale des Territoires (D.D.T.) 49 et de la Direction Régionale de l'Environnement, de l'Aménagement et du Logement (D.R.E.A.L) des Pays de la Loire ainsi que le maire de la commune d'Échemiré sont chargés, chacun en ce qui le concerne, de l'application du présent arrêté.

ANGERS, le 3 septembre 2013


François BURDEYRON



Liberté • Égalité • Fraternité
RÉPUBLIQUE FRANÇAISE

PREFET DE MAINE ET LOIRE

Arrêté n °2013246-0102

signé par François BURDEYRON
le 03 Septembre 2013

PREFECTURE 49
01- Cabinet du Préfet

Arrêté portant sur les risques naturels de la
commune d'Ecouflant



Liberté • Égalité • Fraternité
RÉPUBLIQUE FRANÇAISE

PRÉFET DE MAINE-ET-LOIRE

CABINET DU PRÉFET

SERVICE INTERMINISTÉRIEL DE DÉFENSE
ET DE PROTECTION CIVILES
Arrêté CAB / SIDPC n° 2013-170
Arrêté portant sur les risques naturels
de la commune d'Écouflant

ARRÊTÉ

**Le Préfet de Maine-et-Loire
Chevalier de la Légion d'honneur**

VU le code général des collectivités territoriales ;

VU le code de l'environnement, notamment les articles L. 125-5 et R125-23 à R125-27;

VU le décret n°2005-134 du 15 février 2005 relatif à l'information des acquéreurs et des locataires de biens immobiliers sur les risques naturels et technologiques majeurs;

VU les décrets n° 2010-1254 du 22 octobre 2010 relatif à la prévention du risque sismique et n° 2010-1255 du 22 octobre 2010 portant délimitation des zones de sismicité du territoire français, prenant effet au 1er mai 2011 ;

VU l'arrêté préfectoral D3-2009 n° 580 du 16 octobre 2009 approuvant le Plan de Prévention des Risques Naturels Prévisibles Inondation « Confluence de la Maine » ;

VU l'arrêté préfectoral CAB/SIDPC n° 2013-040 du 25 juin 2013 relatif à la liste des communes où s'applique l'article L125-5 du code de l'environnement concernant l'information des acquéreurs et des locataires de biens immobiliers sur les risques naturels, miniers et technologiques majeurs ;

VU l'arrêté du 19 mars 2013 modifiant l'arrêté du 13 octobre 2005 portant définition du modèle d'imprimé pour l'établissement de l'état des risques naturels, miniers et technologiques ;

Sur proposition de Monsieur le sous-préfet, directeur de cabinet ;

ARRÊTE

Article 1^{er} - La commune d'Écouflant est exposée à un risque naturel d'inondation sur une partie de son territoire et à un risque de sismicité faible sur l'ensemble de son territoire.

Article 2 - : Les éléments nécessaires à l'élaboration de l'état des risques pour l'information des acquéreurs et des locataires de biens immobiliers situés sur la commune d'Ecouflant sont consignés dans le dossier d'information annexé au présent arrêté.

Ce dossier comprend :

- l'arrêté préfectoral,
- la fiche synthétique d'information sur les risques,
- les extraits cartographiques délimitant les zones exposées,
- la liste des documents auxquels le vendeur ou bailleur peut se référer,
- la liste des arrêtés portant reconnaissance de l'état de catastrophe naturelle ou technologique sur le territoire de la commune,
- le modèle de l'état des risques naturels, miniers et technologiques à remplir par le vendeur ou le bailleur

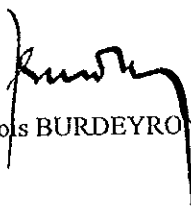
Le présent arrêté ainsi que ses pièces jointes sont consultables à la préfecture et en mairie.
Le dossier d'information est accessible sur le site internet de la préfecture.

Article 3 - Ces informations sont mises à jour au regard des conditions mentionnées à l'article L125-5 du code de l'environnement.

Article 4 - Le présent arrêté et le dossier d'information sont adressés à la chambre départementale des notaires. Le présent arrêté sera affiché en mairie et publié au recueil des actes administratifs de l'État dans le département.

Article 5 - MM. le secrétaire général de la préfecture, le sous-préfet directeur de cabinet, les chefs de service de la D.D.T 49 et de la D.R.E.A.L des Pays de la Loire et le maire d'Ecouflant sont chargés, chacun en ce qui les concerne, de l'application du présent arrêté.

ANGERS, le 3 septembre 2013


François BURDEYRON



PREFET DE MAINE ET LOIRE

Arrêté n °2013246-0103

**signé par François BURDEYRON
le 03 Septembre 2013**

**PREFECTURE 49
01- Cabinet du Préfet**

Arrêté portant sur les risques naturels de la
commune d' Ecuillé



PRÉFET DE MAINE-ET-LOIRE

CABINET DU PREFET

SERVICE INTERMINISTÉRIEL DE DEFENSE
ET DE PROTECTION CIVILES
Arrêté CAB / SIDPC n° 2013-171
Arrêté portant sur les risques naturels de
la commune d'Ecuillé

ARRÊTÉ

**Le Préfet de Maine-et-Loire
Chevalier de la Légion d'honneur**

VU le code général des collectivités territoriales ;

VU le code de l'environnement, notamment les articles L. 125-5 et R125-23 à R125-27;

VU le décret n°2005-134 du 15 février 2005 relatif à l'information des acquéreurs et des locataires de biens immobiliers sur les risques naturels et technologiques majeurs;

VU les décrets n° 2010-1254 du 22 octobre 2010 relatif à la prévention du risque sismique et n° 2010-1255 du 22 octobre 2010 portant délimitation des zones de sismicité du territoire français, portant effet au 1er mai 2011 ;

VU l'arrêté préfectoral D3-2006 n° 212 du 20 avril 2006 approuvant le Plan de Prévention des Risques Naturels Prévisibles Inondation de la Vallée de la Sarthe ;

VU l'arrêté préfectoral CAB/SIDPC n° 2011-014 du 22 février 2011 relatif à la liste des communes où s'applique l'article L125-5 du code de l'environnement concernant l'information des acquéreurs et des locataires de biens immobiliers sur les risques naturels, miniers et technologiques majeurs ;

VU l'arrêté du 19 mars 2013 modifiant l'arrêté du 13 octobre 2005 portant définition du modèle d'imprimé pour l'établissement de l'état des risques naturels, miniers et technologiques ;

Sur proposition de Monsieur le sous-préfet, directeur de cabinet ;

ARRÊTE

Article 1^{er} - La commune d'Ecuillé est exposée à un risque naturel d'inondation sur une partie de son territoire et un risque de sismicité faible sur l'ensemble de son territoire.

Article 2 - : Les éléments nécessaires à l'élaboration de l'état des risques pour l'information des acquéreurs et des locataires de biens immobiliers situés sur la commune d'Ecuillé sont consignés dans le dossier d'information annexé au présent arrêté.

Ce dossier comprend :

- l'arrêté préfectoral,
- la fiche synthétique d'information sur les risques,
- les extraits cartographiques délimitant les zones exposées,
- la liste des documents auxquels le vendeur ou bailleur peut se référer,
- la liste des arrêtés portant reconnaissance de l'état de catastrophe naturelle ou technologique sur le territoire de la commune,
- le modèle de l'état des risques naturels, miniers et technologiques à remplir par le vendeur ou le bailleur


Le présent arrêté ainsi que ses pièces jointes sont consultables à la préfecture et en mairie. Le dossier d'information est accessible sur le site internet de la préfecture.

Article 3 - Ces informations sont mises à jour au regard des conditions mentionnées à l'article L125-5 du code de l'environnement.

Article 4 - Le présent arrêté et le dossier d'information sont adressés à la chambre départementale des notaires. Le présent arrêté sera affiché en mairie et publié au recueil des actes administratifs de l'État dans le département.

Article 5 - MM. le secrétaire général de la préfecture, le sous-préfet, directeur de cabinet, les chefs de services de la D.D.T 49 et de la D.R.E.A.L des Pays de la Loire et le maire d'Ecuillé sont chargés, chacun en ce qui les concerne, de l'application du présent arrêté.

ANGERS, le 3 septembre 2013


François BURDEYRON



Liberté • Égalité • Fraternité
RÉPUBLIQUE FRANÇAISE

PREFET DE MAINE ET LOIRE

Arrêté n °2013246-0104

signé par François BURDEYRON
le 03 Septembre 2013

PREFECTURE 49
01- Cabinet du Préfet

Arrêté portant sur les risques naturels de la
commune d'Épiéds



PRÉFET DE MAINE-ET-LOIRE

CABINET DU PREFET

SERVICE INTERMINISTÉRIEL DE DÉFENSE
ET DE PROTECTION CIVILES
Arrêté CAB / SIDPC n° 2013-172
Arrêté portant sur les risques naturels
de la commune d'Épieds

ARRÊTÉ

**Le Préfet de Maine-et-Loire
Chevalier de la Légion d'honneur**

VU le code général des collectivités territoriales ;

VU le code de l'environnement, notamment les articles L. 125-5 et R125-23 à R125-27;

VU le décret n°2005-134 du 15 février 2005 relatif à l'information des acquéreurs et des locataires de biens immobiliers sur les risques naturels et technologiques majeurs;

VU les décrets n° 2010-1254 du 22 octobre 2010 relatif à la prévention du risque sismique et n° 2010-1255 du 22 octobre 2010 portant délimitation des zones de sismicité du territoire français, portant effet au 1er mai 2011 ;

VU l'arrêté préfectoral D3-2008 n° 220 du 10 avril 2008 approuvant le Plan de Prévention des Risques Naturels Prévisibles Inondation « Val du Thouet » ;

VU l'arrêté préfectoral CAB/SIDPC n° 2013-040 du 25 juin 2013 relatif à la liste des communes où s'applique l'article L125-5 du code de l'environnement concernant l'information des acquéreurs et des locataires de biens immobiliers sur les risques naturels, miniers et technologiques majeurs ;

VU l'arrêté du 19 mars 2013 modifiant l'arrêté du 13 octobre 2005 portant définition du modèle d'imprimé pour l'établissement de l'état des risques naturels, miniers et technologiques ;

Sur proposition de Monsieur le sous-préfet, directeur de cabinet ;

ARRÊTE

Article 1^{er} - La commune d'Épieds est exposée à un risque naturel d'inondation sur une partie de son territoire ainsi qu'à un risque de sismicité modéré sur tout son territoire.

Article 2 - : Les éléments nécessaires à l'élaboration de l'état des risques pour l'information des acquéreurs et des locataires de biens immobiliers situés sur la commune d'Epieds sont consignés dans le dossier d'information annexé au présent arrêté.

Ce dossier comprend :

- l'arrêté préfectoral,
- la fiche synthétique d'information sur les risques,
- les extraits cartographiques délimitant les zones exposées,
- la liste des documents auxquels le vendeur ou bailleur peut se référer,
- la liste des arrêtés portant reconnaissance de l'état de catastrophe naturelle ou technologique sur le territoire de la commune,
- le modèle de l'état des risques naturels, miniers et technologiques à remplir par le vendeur ou le bailleur

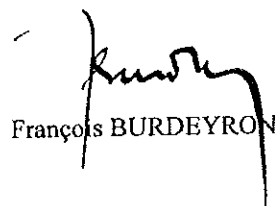
Le présent arrêté ainsi que ses pièces jointes sont consultables à la préfecture et en mairie.
Le dossier d'information est accessible sur le site internet de la préfecture.

Article 3 - Ces informations sont mises à jour au regard des conditions mentionnées à l'article L125-5 du code de l'environnement.

Article 4 - Le présent arrêté et le dossier d'information sont adressés à la chambre départementale des notaires. Le présent arrêté sera affiché en mairie et publié au recueil des actes administratifs de l'État dans le département.

Article 5 - MM. le secrétaire général de la préfecture, le sous-préfet de Saumur, les chefs de service de la D.D.T 49 et de la D.R.E.A.L des Pays de la Loire et le maire d'Epieds sont chargés, chacun en ce qui les concerne, de l'application du présent arrêté.

ANGERS, le 3 septembre 2013


François BURDEYRON



Liberté • Égalité • Fraternité
RÉPUBLIQUE FRANÇAISE

PREFET DE MAINE ET LOIRE

Arrêté n °2013246-0105

signé par François BURDEYRON
le 03 Septembre 2013

PREFECTURE 49
01- Cabinet du Préfet

Arrêté portant sur les risques naturels de la
commune d'Etriché



PRÉFET DE MAINE-ET-LOIRE

CABINET DU PREFET

SERVICE INTERMINISTÉRIEL DE DEFENSE
ET DE PROTECTION CIVILES

Arrêté CAB / SIDPC n° 2013-173

Arrêté portant sur les risques naturels de
la commune d'Etriché

ARRÊTÉ

**Le Préfet de Maine-et-Loire
Chevalier de la Légion d'honneur**

VU le code général des collectivités territoriales ;

VU le code de l'environnement, notamment les articles L. 125-5 et R125-23 à R125-27;

VU le décret n°2005-134 du 15 février 2005 relatif à l'information des acquéreurs et des locataires de biens immobiliers sur les risques naturels et technologiques majeurs;

VU les décrets n° 2010-1254 du 22 octobre 2010 relatif à la prévention du risque sismique et n° 2010-1255 du 22 octobre 2010 portant délimitation des zones de sismicité du territoire français, portant effet au 1er mai 2011 ;

VU l'arrêté préfectoral D3-2006 n° 212 du 20 avril 2006 approuvant le Plan de Prévention des Risques Naturels Prévisibles Inondation de la Vallée de la Sarthe ;

VU l'arrêté préfectoral CAB/SIDPC n° 2011-014 du 22 février 2011 relatif à la liste des communes où s'applique l'article L125-5 du code de l'environnement concernant l'information des acquéreurs et des locataires de biens immobiliers sur les risques naturels, miniers et technologiques majeurs ;

VU l'arrêté du 19 mars 2013 modifiant l'arrêté du 13 octobre 2005 portant définition du modèle d'imprimé pour l'établissement de l'état des risques naturels, miniers et technologiques ;

Sur proposition de Monsieur le sous-préfet, directeur de cabinet ;

ARRÊTE

Article 1^{er} - La commune d'Etriché est exposée à un risque naturel d'inondation sur une partie de son territoire et un risque de sismicité faible sur l'ensemble de son territoire.

Article 2 - : Les éléments nécessaires à l'élaboration de l'état des risques pour l'information des acquéreurs et des locataires de biens immobiliers situés sur la commune d'Etriché sont consignés dans le dossier d'information annexé au présent arrêté.

Ce dossier comprend :

- l'arrêté préfectoral,
- la fiche synthétique d'information sur les risques,
- les extraits cartographiques délimitant les zones exposées,
- la liste des documents auxquels le vendeur ou bailleur peut se référer,
- la liste des arrêtés portant reconnaissance de l'état de catastrophe naturelle ou technologique sur le territoire de la commune,
- le modèle de l'état des risques naturels, miniers et technologiques à remplir par le vendeur ou le bailleur


Le présent arrêté ainsi que ses pièces jointes sont consultables à la préfecture et en mairie.
Le dossier d'information est accessible sur le site internet de la préfecture.

Article 3 - Ces informations sont mises à jour au regard des conditions mentionnées à l'article L125-5 du code de l'environnement.

Article 4 - Le présent arrêté et le dossier d'information sont adressés à la chambre départementale des notaires. Le présent arrêté sera affiché en mairie et publié au recueil des actes administratifs de l'État dans le département.

Article 5 - MM. le secrétaire général de la préfecture, le sous-préfet, directeur de cabinet, les chefs de services de la D.D.T 49 et de la D.R.E.A.L des Pays de la Loire et le maire d'Etriché sont chargés, chacun en ce qui les concerne, de l'application du présent arrêté.

ANGERS, le 3 septembre 2013


François BURDEYRON



PREFET DE MAINE ET LOIRE

Arrêté n °2013240-0001

**signé par Jacques LUCBEREILH
le 28 Août 2013**

**PREFECTURE 49
05- Service de l'Immigration et de l'Identité Nationale (SIIN)**

Création d'un local de rétention temporaire



PRÉFET DE MAINE-ET-LOIRE

SERVICE DE L'IMMIGRATION ET DE LA NATIONALITÉ
Bureau des Étrangers ; FL

CRÉATION D'UN LOCAL DE RÉTENTION TEMPORAIRE

ARRÊTÉ N° 2013 - 698

2013 240 - 0001

Le Préfet de Maine-et-Loire,
Chevalier de la Légion d'Honneur

Vu le titre V du livre V du Code de l'entrée et du séjour des étrangers et du droit d'asile ;

Vu le décret n° 2004-374 du 29 avril 2004 modifié relatif aux pouvoirs du Préfet, à l'organisation et à l'action des services de l'État dans les régions et les départements ;

Vu l'arrêté n°2013-618, portant remise d'un demandeur d'asile aux autorités allemandes, édictés le 06/08/2013 par le préfet de Maine-et-Loire (49), régulièrement notifié le 12/08/2013 par voie administrative ;

Considérant qu'en application des textes susvisés, les étrangers qui ne peuvent être immédiatement éloignés doivent être maintenus dans des locaux ne relevant pas de l'administration pénitentiaire en vue de leur reconduite à la frontière ;

Considérant l'impossibilité de transférer les étrangers dans un centre de rétention administrative, faute de places adaptées à la situation de la famille ;

A R R Ê T É

Article 1 : Il est créé à titre provisoire, un local de rétention administrative de trois places, à l'HÔTEL D'ORLÉANS, situé au n° 20 avenue Denis Papin à ANGERS (Maine-et-Loire) à compter du mercredi 28 août 2013 pour une durée ne pouvant excéder le délai prévu à l'article 6 du décret du 30 mai 2005.

Article 2 : La garde de ce local sera assurée par les fonctionnaires de police.

Article 3 : Le Secrétaire général de la préfecture et le Directeur Départemental de la Sécurité Publique de Maine-et-Loire sont chargés, chacun en ce qui le concerne, de l'exécution du présent arrêté qui sera publié au Recueil des Actes Administratifs de la préfecture.

Une copie est transmise sans délai au Procureur de la République (Fax : 02 41 87 33 90), à la Directrice de la cohésion sociale (Fax : 02 41 72 47 99), au Contrôleur général des lieux de privation de liberté (Fax : 01-42-38-85-32) ainsi qu'au Bureau de la rétention administrative du Secrétariat général à l'Immigration et à l'Intégration (Fax : 01-72-71-67-63).

Fait à Angers le 28 AOUT 2013

Pour le Préfet et par délégation,
Le Secrétaire Général de la Préfecture,

Jacques LUCBEREILH



PREFET DE MAINE ET LOIRE

Arrêté n °2013240-0002

**signé par Jacques LUCBEREILH
le 28 Août 2013**

**PREFECTURE 49
05- Service de l'Immigration et de l'Identité Nationale (SIIN)**

Arrêté de réquisition



PRÉFET DE MAINE-ET-LOIRE

SERVICE DE L'IMMIGRATION ET DE LA NATIONALITÉ
Bureau des Étrangers : FL

ARRÊTÉ DE RÉQUISITION N° 2013 - 697
N° 13 240 - 000 2

Le Préfet de Maine-et-Loire,
Chevalier de la Légion d'Honneur,

Vu le Code de l'entrée et du séjour des étrangers et du droit d'asile, notamment les articles L 551-1, L 553-1 à L 553-6, L 554-1 et L 555-1, R 551-3, R 553-5 et R 553-6 ;

Vu l'article L 2215-1 4° du code général des collectivités territoriales ;

Vu l'arrêté n° 2013-618, portant remise d'un demandeur d'asile aux autorités allemandes, édictés le 06/08/2013 par le préfet de Maine-et-Loire (49), régulièrement notifié le 12/08/2013 par voie administrative;

Vu l'urgence ;

Considérant le défaut de local de rétention administrative dans le département ,

Considérant que l'établissement nommé HÔTEL D'ORLÉANS, situé au n° 20 avenue Denis Papin à ANGERS (Maine-et-Loire), répond aux normes réglementaires de la rétention administrative ;

ARRÊTE

Article 1 : Le local désigné ci-dessus est réquisitionné, à fin de création de local de rétention administrative, à dater du mercredi 28 août 2013, pour une durée maximale de 48 heures.

Article 2 : La nature des prestations requises et les modalités de leur exécution sont précisées en annexe.

Article 3 : Cette décision sera notifiée au propriétaire ci dessus désigné, ou son représentant, sera affichée en préfecture et inscrite au registre des actes administratifs. Elle est susceptible d'un recours contentieux auprès du tribunal administratif de Nantes (Loire-Atlantique), précédé ou non d'un recours gracieux, dans le délai de deux mois à compter soit de la notification de l'acte, soit du premier jour de son affichage en préfecture.

Article 4 : Toutes forces de police et de gendarmerie, sont chargés chacun en ce qui le concerne de l'exécution du présent arrêté.

Fait à Angers, le 28 AOUT 2013

Pour le Préfet et par délégation,
Le Secrétaire Général de la Préfecture,

Jacques LUCBEREILH