



Liberté • Égalité • Fraternité

RÉPUBLIQUE FRANÇAISE

PREFECTURE DE MAINE-ET-LOIRE

RECUEIL SPECIAL DES ACTES ADMINISTRATIFS DE LA PRÉFECTURE

N° 28, DU 27 AVRIL 2011

partie 4 sur 5, recueil publié le 6 mai 2011

Le contenu du recueil peut être consulté, conformément au sommaire, à l'accueil de la préfecture site Saint-Aubin, ainsi que sur le site internet de la préfecture : www.maine-et-loire.pref.gouv.fr
rubrique Publications

Les documents et plans annexés peuvent être consultés auprès du service sous le timbre duquel la publication est réalisée.

SERVICE DES RESSOURCES ET DE LA LOGISTIQUE
Bureau de la logistique et du courrier

CERTIFICAT D’AFFICHAGE ET DE DIFFUSION


Le Préfet de Maine-et-Loire certifie que :

le sommaire du recueil spécial des actes administratifs de la préfecture, numéro 28, du 27 d'avril 2011, partie 4 sur 5, a été affiché ce jour ;

le texte intégral a été mis en ligne ce jour sur le site internet de la préfecture : www.maine-et-loire.pref.gouv.

A Angers, le 6 mai 2011

Pour le Préfet et par délégation
Le secrétaire administratif



Christian Chaigneau

SOMMAIRE

ARRETES

CABINET DU PREFET

SERVICE INTERMINISTERIEL DE DEFENSE ET DE PROTECTION CIVILES

De Montfaucon-Montigné à Saint-Lézin, arrêtés numéros 211 à 299

Arrêté CAB/SIDPC n° 2011-211, du 1er mars 2011, portant sur les risques naturels de la commune de Montfaucon-Montigné.....	1
Arrêté CAB/SIDPC n° 2011-212, du 1er mars 2011, portant sur les risques naturels de la commune de Montfort.....	3
Arrêté CAB/SIDPC n° 2011-213, du 1er mars 2011, portant sur les risques naturels de la commune de Montguillon.....	5
Arrêté CAB/SIDPC n° 2011-214, du 1er mars 2011, portant sur les risques naturels de la commune de Montigné-les-Rairies.....	7
Arrêté CAB/SIDPC n° 2011-215, du 1er mars 2011, portant sur les risques naturels de la commune de Montilliers.....	9
Arrêté CAB/SIDPC n° 2011-216, du 1er mars 2011, portant sur les risques naturels de la commune de Montjean-sur-Loire.....	11
Arrêté CAB/SIDPC n° 2011-217, du 1er mars 2011, portant sur les risques naturels de la commune de Montpollin.....	13
Arrêté CAB/SIDPC n° 2011-218, du 1er mars 2011, portant sur les risques naturels de la commune de Montreuil-Juigné.....	15
Arrêté CAB/SIDPC n° 2011-219, du 1er mars 2011, portant sur les risques naturels de la commune de Montreuil-Bellay.....	17
Arrêté CAB/SIDPC n° 2011-220, du 1er mars 2011, portant sur les risques naturels de la commune de Montreuil-sur-Loire.....	19
Arrêté CAB/SIDPC n° 2011-221, du 1er mars 2011, portant sur les risques naturels de la commune de Montreuil-sur-Maine.....	21
Arrêté CAB/SIDPC n° 2011-222, du 1er mars 2011, portant sur les risques naturels de la commune de Montrevault.....	23
Arrêté CAB/SIDPC n° 2011-223, du 1er mars 2011, portant sur les risques naturels de la commune de Montsoreau.....	25
Arrêté CAB/SIDPC n° 2011-224, du 1er mars 2011, portant sur les risques naturels de la commune de Morannes.....	27
Arrêté CAB/SIDPC n° 2011-225, du 1er mars 2011, portant sur les risques naturels de la commune de Moulherne.....	29
Arrêté CAB/SIDPC n° 2011-226, du 1er mars 2011, portant sur les risques naturels de la commune de Mozé-sur-Louet.....	31
Arrêté CAB/SIDPC n° 2011-227, du 1er mars 2011, portant sur les risques naturels de la commune de Mûrs-Erigné.....	33
Arrêté CAB/SIDPC n° 2011-228, du 1er mars 2011, portant sur les risques naturels de la commune de Neuillé.....	35
Arrêté CAB/SIDPC n° 2011-229, du 1er mars 2011, portant sur les risques naturels de la commune de Neuvy-en-Mauges.....	37
Arrêté CAB/SIDPC n° 2011-230, du 1er mars 2011, portant sur les risques naturels de la commune	

de Noëllet.....	39
Arrêté CAB/SIDPC n° 2011-231, du 1er mars 2011, portant sur les risques naturels de la commune de Notre-Dame-d'Allençon.....	41
Arrêté CAB/SIDPC n° 2011-232, du 1er mars 2011, portant sur les risques naturels de la commune de Noyant.....	43
Arrêté CAB/SIDPC n° 2011-233, du 1er mars 2011, portant sur les risques naturels de la commune de Noyant-la-Gravoyère.....	45
Arrêté CAB/SIDPC n° 2011-234, du 1er mars 2011, portant sur les risques naturels de la commune de Noyant-la-Plaine.....	47
Arrêté CAB/SIDPC n° 2011-235, du 1er mars 2011, portant sur les risques naturels de la commune de Nuaillé.....	49
Arrêté CAB/SIDPC n° 2011-236, du 1er mars 2011, portant sur les risques naturels de la commune de Nueil-sur-Layon.....	51
Arrêté CAB/SIDPC n° 2011-237, du 1er mars 2011, portant sur les risques naturels de la commune de Nyoiseau.....	53
Arrêté CAB/SIDPC n° 2011-238, du 1er mars 2011, portant sur les risques naturels de la commune de Parçay-les-Pins.....	55
Arrêté CAB/SIDPC n° 2011-239, du 1er mars 2011, portant sur les risques naturels de la commune de Parnay.....	57
Arrêté CAB/SIDPC n° 2011-240, du 1er mars 2011, portant sur les risques naturels de la commune de Passavant-sur-Layon.....	59
Arrêté CAB/SIDPC n° 2011-241, du 1er mars 2011, portant sur les risques naturels de la commune de La Pellerine.....	61
Arrêté CAB/SIDPC n° 2011-242, du 1er mars 2011, portant sur les risques naturels de la commune de Pellouailles-les-Vignes.....	63
Arrêté CAB/SIDPC n° 2011-243, du 1er mars 2011, portant sur les risques naturels de la commune du Pin-en-Mauges.....	65
Arrêté CAB/SIDPC n° 2011-244, du 1er mars 2011, portant sur les risques naturels de la commune de La Plaine.....	67
Arrêté CAB/SIDPC n° 2011-245, du 1er mars 2011, portant sur les risques naturels de la commune du Plessis-Grammoire.....	69
Arrêté CAB/SIDPC n° 2011-246, du 1er mars 2011, portant sur les risques naturels de la commune du Plessis-Macé.....	71
Arrêté CAB/SIDPC n° 2011-247, du 1er mars 2011, portant sur les risques naturels de la commune de La Poitevinière.....	73
Arrêté CAB/SIDPC n° 2011-248, du 1er mars 2011, portant sur les risques naturels de la commune de La Pommeraye.....	75
Arrêté CAB/SIDPC n° 2011-249, du 1er mars 2011, portant sur les risques naturels de la commune de Pontigné.....	77
Arrêté CAB/SIDPC n° 2011-250, du 1er mars 2011, portant sur les risques naturels de la commune des Ponts-de-Cé.....	79
Arrêté CAB/SIDPC n° 2011-251, du 1er mars 2011, portant sur les risques naturels de la commune de La Possonnière.....	81
Arrêté CAB/SIDPC n° 2011-252, du 1er mars 2011, portant sur les risques naturels de la commune de Pouancé.....	83
Arrêté CAB/SIDPC n° 2011-253, du 1er mars 2011, portant sur les risques naturels de la commune de La Pouëze.....	85
Arrêté CAB/SIDPC n° 2011-254, du 1er mars 2011, portant sur les risques naturels de la commune de La Prévrière.....	87

Arrêté CAB/SIDPC n° 2011-255, du 1er mars 2011, portant sur les risques naturels de la commune de Pruillé.....	89
Arrêté CAB/SIDPC n° 2011-256, du 1er mars 2011, portant sur les risques naturels de la commune du Puset-Doré.....	91
Arrêté CAB/SIDPC n° 2011-257, du 1er mars 2011, portant sur les risques naturels de la commune du Puy-Notre-Dame.....	93
Arrêté CAB/SIDPC n° 2011-258, du 1er mars 2011, portant sur les risques naturels de la commune de Querré.....	95
Arrêté CAB/SIDPC n° 2011-259, du 1er mars 2011, portant sur les risques naturels de la commune de Rablay-sur-Layon.....	97
Arrêté CAB/SIDPC n° 2011-260, du 1er mars 2011, portant sur les risques naturels de la commune des Rairies.....	99
Arrêté CAB/SIDPC n° 2011-261, du 1er mars 2011, portant sur les risques naturels de la commune de La Renaudière.....	101
Arrêté CAB/SIDPC n° 2011-262, du 1er mars 2011, portant sur les risques naturels de la commune de Rochefort-sur-Loire.....	103
Arrêté CAB/SIDPC n° 2011-263, du 1er mars 2011, portant sur les risques naturels de la commune de La Romagne.....	105
Arrêté CAB/SIDPC n° 2011-264, du 1er mars 2011, portant sur les risques naturels de la commune des Rosiers-sur-Loire.....	107
Arrêté CAB/SIDPC n° 2011-265, du 1er mars 2011, portant sur les risques naturels de la commune de Rou-Marson.....	109
Arrêté CAB/SIDPC n° 2011-266, du 1er mars 2011, portant sur les risques naturels de la commune de Roussay.....	111
Arrêté CAB/SIDPC n° 2011-267, du 1er mars 2011, portant sur les risques naturels de la commune de Saint-André-de-la-Marche.....	113
Arrêté CAB/SIDPC n° 2011-268, du 1er mars 2011, portant sur les risques naturels de la commune de Saint-Aubin-de-Luigné.....	115
Arrêté CAB/SIDPC n° 2011-269, du 1er mars 2011, portant sur les risques naturels de la commune de Saint-Augustin-des-Bois.....	117
Arrêté CAB/SIDPC n° 2011-270, du 1er mars 2011, portant sur les risques naturels de la commune de Saint-Barthélémy-d'Anjou.....	119
Arrêté CAB/SIDPC n° 2011-271, du 1er mars 2011, portant sur les risques naturels de la commune de Sainte-Christine.....	121
Arrêté CAB/SIDPC n° 2011-272, du 1er mars 2011, portant sur les risques naturels de la commune de Saint-Christophe-du-Bois.....	123
Arrêté CAB/SIDPC n° 2011-273, du 1er mars 2011, portant sur les risques naturels de la commune de Saint-Christophe-la-Couperie.....	125
Arrêté CAB/SIDPC n° 2011-274, du 1er mars 2011, portant sur les risques naturels de la commune de Saint-Clément-de-la-Place.....	127
Arrêté CAB/SIDPC n° 2011-275, du 1er mars 2011, portant sur les risques naturels de la commune de Saint-Clément-des-Levés.....	129
Arrêté CAB/SIDPC n° 2011-276, du 1er mars 2011, portant sur les risques naturels de la commune de Saint-Crespin-sur-Moine.....	131
Arrêté CAB/SIDPC n° 2011-277, du 1er mars 2011, portant sur les risques naturels de la commune de Saint-Cyr-en-Bourg.....	133
Arrêté CAB/SIDPC n° 2011-278, du 1er mars 2011, portant sur les risques naturels de la commune	

de Saint-Florent-le-Vieil.....	135
Arrêté CAB/SIDPC n° 2011-279, du 1er mars 2011, portant sur les risques naturels de la commune de Sainte-Gemmes-d'Andigné.....	137
Arrêté CAB/SIDPC n° 2011-280, du 1er mars 2011, portant sur les risques naturels de la commune de Sainte-Gemmes-sur-Loire.....	139
Arrêté CAB/SIDPC n° 2011-281, du 1er mars 2011, portant sur les risques naturels de la commune de Saint-Georges-des-sept-Voies.....	141
Arrêté CAB/SIDPC n° 2011-282, du 1er mars 2011, portant sur les risques naturels de la commune de Saint-Georges-du-Bois.....	143
Arrêté CAB/SIDPC n° 2011-283, du 1er mars 2011, portant sur les risques naturels de la commune de Saint-Georges-des-Gardes.....	145
Arrêté CAB/SIDPC n° 2011-284, du 1er mars 2011, portant sur les risques naturels de la commune de Saint-Georges-sur-Layon.....	147
Arrêté CAB/SIDPC n° 2011-285, du 1er mars 2011, portant sur les risques naturels de la commune de Saint-Georges-sur-Loire.....	149
Arrêté CAB/SIDPC n° 2011-286, du 1er mars 2011, portant sur les risques naturels de la commune de Saint-Germain-des-Prés.....	151
Arrêté CAB/SIDPC n° 2011-287, du 1er mars 2011, portant sur les risques naturels de la commune de Saint-Germain-sur-Moine.....	153
Arrêté CAB/SIDPC n° 2011-288, du 1er mars 2011, portant sur les risques naturels de la commune de Saint-Jean-de-la-Croix.....	155
Arrêté CAB/SIDPC n° 2011-289, du 1er mars 2011, portant sur les risques naturels de la commune de Saint-Jean-de-Linières.....	157
Arrêté CAB/SIDPC n° 2011-290, du 1er mars 2011, portant sur les risques naturels de la commune de Saint-Jean-des-Mauvrets.....	159
Arrêté CAB/SIDPC n° 2011-291, du 1er mars 2011, portant sur les risques naturels de la commune de Saint-Just-sur-Dive.....	161
Arrêté CAB/SIDPC n° 2011-292, du 1er mars 2011, portant sur les risques naturels de la commune de Saint-Lambert-du-Lattay.....	163
Arrêté CAB/SIDPC n° 2011-293, du 1er mars 2011, portant sur les risques naturels de la commune de Saint-Lambert-la-Potherie.....	165
Arrêté CAB/SIDPC n° 2011-294, du 1er mars 2011, portant sur les risques naturels de la commune de Saint-Laurent-de-la-Plaine.....	167
Arrêté CAB/SIDPC n° 2011-295, du 1er mars 2011, portant sur les risques naturels de la commune de Saint-Laurent-des-Autels.....	169
Arrêté CAB/SIDPC n° 2011-296, du 1er mars 2011, portant sur les risques naturels de la commune de Saint-Laurent-du-Mottay.....	171
Arrêté CAB/SIDPC n° 2011-297, du 1er mars 2011, portant sur les risques naturels de la commune de Saint-Léger-des-Bois.....	173
Arrêté CAB/SIDPC n° 2011-298, du 1er mars 2011, portant sur les risques naturels de la commune de Saint-Léger-sous-Cholet.....	175
Arrêté CAB/SIDPC n° 2011-299, du 1er mars 2011, portant sur les risques naturels de la commune de Saint-Lézin.....	177



PRÉFET DE MAINE-ET-LOIRE

CABINET DU PRÉFET

SERVICE INTERMINISTÉRIEL DE DÉFENSE
ET DE PROTECTION CIVILES

Arrêté CAB / SIDPC n° 2011-211

Arrêté portant sur les risques naturels
de la commune de MONTFAUCON-MONTIGNE

ARRÊTÉ

Le Préfet de Maine-et-Loire
Chevalier de la Légion d'honneur

VU le code général des collectivités territoriales ;

VU le code de l'environnement, notamment les articles L. 125-5 et R125-23 à R125-27;

VU le décret n°2005-134 du 15 février 2005 relatif à l'information des acquéreurs et des locataires de biens immobiliers sur les risques naturels et technologiques majeurs;

VU les décrets n° 2010-1254 du 20 octobre 2010 relatif à la prévention du risque sismique et n° 2010-1255 du 22 octobre 2010 portant délimitation des zones de sismicité du territoire français, portant effet au 1er mai 2011 ;

VU l'arrêté préfectoral D3-2008 n° 599 du 15 octobre 2008 approuvant le Plan de Prévention des Risques Naturels Prévisibles Inondation « Val de la Moine » ;

VU l'arrêté préfectoral CAB/SIDPC n° 2011-014 du 22 février 2011 relatif à la liste des communes où s'applique l'article L125-5 du code de l'environnement concernant l'information des acquéreurs et des locataires de biens immobiliers sur les risques naturels et technologiques majeurs ;

Sur proposition de Monsieur le sous-préfet, directeur de cabinet ;

ARRÊTE

Article 1^{er} - La commune de MONTFAUCON-MONTIGNE est exposée à un risque naturel d'inondation sur une partie de son territoire et à un risque de sismicité modéré sur tout son territoire.

Article 2 - : Les éléments nécessaires à l'élaboration de l'état des risques pour l'information des acquéreurs et des locataires de biens immobiliers situés sur la commune de MONTFAUCON-MONTIGNE sont consignés dans le dossier d'information annexé au présent arrêté.

Ce dossier comprend :

- l'arrêté préfectoral,
- la fiche établissant la liste des risques naturels et technologiques,
- la fiche synthétique d'information sur les risques,
- les extraits cartographiques délimitant les zones exposées,
- la liste des documents auxquels le vendeur ou bailleur peut se référer,
- la liste des arrêtés portant reconnaissance de l'état de catastrophe naturelle ou technologique sur le territoire de la commune,
- le modèle de l'état des risques naturels et technologiques à remplir par le bailleur ou le vendeur.

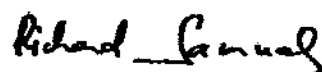
Le présent arrêté ainsi que ses pièces jointes sont consultables à la préfecture et en mairie.
Le dossier d'information est accessible sur le site internet de la préfecture.

Article 3 - Ces informations sont mises à jour au regard des conditions mentionnées à l'article L125-5 du code de l'environnement.

Article 4 - Le présent arrêté et le dossier d'information sont adressés à la chambre départementale des notaires. Le présent arrêté sera affiché en mairie et publié au recueil des actes administratifs de l'Etat dans le département.

Article 5 - MM. le secrétaire général de la préfecture, le sous-préfet de Cholet, les chefs de services de la D.D.T et de la D.R.E.A.L et le maire de MONTFAUCON-MONTIGNE sont chargés, chacun en ce qui les concerne, de l'application du présent arrêté.

ANGERS, le 1^{er} mars 2011



Richard SAMUEL



PRÉFET DE MAINE-ET-LOIRE

CABINET DU PREFET

SERVICE INTERMINISTÉRIEL DE DÉFENSE
ET DE PROTECTION CIVILES
Arrêté CAB / SIDPC n° 2011-212
Arrêté portant sur les risques naturels
de la commune de MONFORT

ARRÊTÉ

**Le Préfet de Maine-et-Loire
Chevalier de la Légion d'honneur**

VU le code général des collectivités territoriales ;

VU le code de l'environnement, notamment les articles L. 125-5 et R125-23 à R125-27 ;

VU le décret n°2005-134 du 15 février 2005 relatif à l'information des acquéreurs et des locataires de biens immobiliers sur les risques naturels et technologiques majeurs ;

VU les décrets n° 2010-1254 du 20 octobre 2010 relatif à la prévention du risque sismique et n° 2010-1255 du 22 octobre 2010 portant délimitation des zones de sismicité du territoire français, prenant effet au 1er mai 2011 ;

VU l'arrêté préfectoral CAB/SIDPC n° 2011-014 du 22 février 2011 relatif à la liste des communes où s'applique l'article L125-5 du code de l'environnement concernant l'information des acquéreurs et des locataires de biens immobiliers sur les risques naturels et technologiques majeurs ;

Sur proposition de Monsieur le sous-préfet, directeur de cabinet ;

ARRÊTE

Article 1^{er} - La commune de MONFORT est exposée à un risque de sismicité faible sur l'ensemble de son territoire.

Article 2 - : Les éléments nécessaires à l'élaboration de l'état des risques pour l'information des acquéreurs et des locataires de biens immobiliers situés sur la commune de MONFORT sont consignés dans le dossier d'information annexé au présent arrêté.

Ce dossier comprend :

- l'arrêté préfectoral,
- la fiche établissant la liste des risques naturels et technologiques,
- la fiche synthétique d'information sur les risques,
- les extraits cartographiques délimitant les zones exposées,
- la liste des documents auxquels le vendeur ou bailleur peut se référer,
- la liste des arrêtés portant reconnaissance de l'état de catastrophe naturelle ou technologique sur le territoire de la commune,
- le modèle de l'état des risques naturels et technologiques à remplir par le bailleur ou le vendeur.

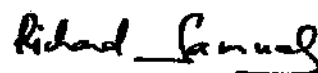
Le présent arrêté ainsi que ses pièces jointes sont consultables à la préfecture et en mairie.
Le dossier d'information est accessible sur le site internet de la préfecture.

Article 3 - Ces informations sont mises à jour au regard des conditions mentionnées à l'article L125-5 du code de l'environnement.

Article 4 - Le présent arrêté et le dossier d'information sont adressés à la chambre départementale des notaires. Le présent arrêté sera affiché en mairie et publié au recueil des actes administratifs de l'Etat dans le département.

Article 5 - MM. le secrétaire général de la préfecture, le sous-préfet de Saumur, les chefs de services de la D.D.T et de la D.R.E.A.L et le maire de MONFORT sont chargés, chacun en ce qui les concerne, de l'application du présent arrêté.

ANGERS, le 1^{er} mars 2011



Richard SAMUEL



PRÉFET DE MAINE-ET-LOIRE

CABINET DU PRÉFET

SERVICE INTERMINISTÉRIEL DE DÉFENSE
ET DE PROTECTION CIVILES
Arrêté CAB / SIDPC n° 2011-213
Arrêté portant sur les risques naturels
de la commune de MONTGUILLON

ARRÊTÉ

Le Préfet de Maine-et-Loire
Chevalier de la Légion d'honneur

VU le code général des collectivités territoriales ;

VU le code de l'environnement, notamment les articles L. 125-5 et R125-23 à R125-27 ;

VU le décret n°2005-134 du 15 février 2005 relatif à l'information des acquéreurs et des locataires de biens immobiliers sur les risques naturels et technologiques majeurs ;

VU les décrets n° 2010-1254 du 20 octobre 2010 relatif à la prévention du risque sismique et n° 2010-1255 du 22 octobre 2010 portant délimitation des zones de sismicité du territoire français, prenant effet au 1er mai 2011 ;

VU l'arrêté préfectoral CAB/SIDPC n° 2011-014 du 22 février 2011 relatif à la liste des communes où s'applique l'article L125-5 du code de l'environnement concernant l'information des acquéreurs et des locataires de biens immobiliers sur les risques naturels et technologiques majeurs ;

Sur proposition de Monsieur le sous-préfet, directeur de cabinet ;

ARRÊTE

Article 1^{er} - La commune de MONTGUILLON est exposée à un risque de sismicité faible sur l'ensemble de son territoire.

Article 2 - : Les éléments nécessaires à l'élaboration de l'état des risques pour l'information des acquéreurs et des locataires de biens immobiliers situés sur la commune de MONTGUILLON sont consignés dans le dossier d'information annexé au présent arrêté.

Ce dossier comprend :

- l'arrêté préfectoral,
- la fiche établissant la liste des risques naturels et technologiques,
- la fiche synthétique d'information sur les risques,
- les extraits cartographiques délimitant les zones exposées,
- la liste des documents auxquels le vendeur ou bailleur peut se référer,
- la liste des arrêtés portant reconnaissance de l'état de catastrophe naturelle ou technologique sur le territoire de la commune,
- le modèle de l'état des risques naturels et technologiques à remplir par le bailleur ou le vendeur.

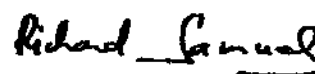
Le présent arrêté ainsi que ses pièces jointes sont consultables à la préfecture et en mairie.
Le dossier d'information est accessible sur le site internet de la préfecture.

Article 3 - Ces informations sont mises à jour au regard des conditions mentionnées à l'article L125-5 du code de l'environnement.

Article 4 - Le présent arrêté et le dossier d'information sont adressés à la chambre départementale des notaires. Le présent arrêté sera affiché en mairie et publié au recueil des actes administratifs de l'Etat dans le département.

Article 5 - MM. le secrétaire général de la préfecture, le sous-préfet de Segré, les chefs de services de la D.D.T et de la D.R.E.A.L et le maire de MONTGUILLON sont chargés, chacun en ce qui les concerne, de l'application du présent arrêté.

ANGERS, le 1^{er} mars 2011



Richard SAMUEL



PRÉFET DE MAINE-ET-LOIRE

CABINET DU PREFET

SERVICE INTERMINISTÉRIEL DE DEFENSE
ET DE PROTECTION CIVILES
Arrêté CAB / SIDPC n° 2011-214
Arrêté portant sur les risques naturels de la
commune de MONTIGNE-LES-RAIRIES

ARRÊTÉ

Le Préfet de Maine-et-Loire
Chevalier de la Légion d'honneur

VU le code général des collectivités territoriales ;

VU le code de l'environnement, notamment les articles L. 125-5 et R125-23 à R125-27 ;

VU le décret n°2005-134 du 15 février 2005 relatif à l'information des acquéreurs et des locataires de biens immobiliers sur les risques naturels et technologiques majeurs ;

VU les décrets n° 2010-1254 du 20 octobre 2010 relatif à la prévention du risque sismique et n° 2010-1255 du 22 octobre 2010 portant délimitation des zones de sismicité du territoire français, prenant effet au 1er mai 2011 ;

VU l'arrêté préfectoral CAB/SIDPC n° 2011-014 du 22 février 2011 relatif à la liste des communes où s'applique l'article L125-5 du code de l'environnement concernant l'information des acquéreurs et des locataires de biens immobiliers sur les risques naturels et technologiques majeurs ;

Sur proposition de Monsieur le sous-préfet, directeur de cabinet ;

ARRÊTE

Article 1^{er} - La commune de MONTIGNE-LES-RAIRIES est exposée à un risque de sismicité faible sur l'ensemble de son territoire.

Article 2 - : Les éléments nécessaires à l'élaboration de l'état des risques pour l'information des acquéreurs et des locataires de biens immobiliers situés sur la commune de MONTIGNE-LES-RAIRIES sont consignés dans le dossier d'information annexé au présent arrêté.

Ce dossier comprend :

- l'arrêté préfectoral,
- la fiche établissant la liste des risques naturels et technologiques,
- la fiche synthétique d'information sur les risques,
- les extraits cartographiques délimitant les zones exposées,
- la liste des documents auxquels le vendeur ou bailleur peut se référer,
- la liste des arrêtés portant reconnaissance de l'état de catastrophe naturelle ou technologique sur le territoire de la commune,
- le modèle de l'état des risques naturels et technologiques à remplir par le bailleur ou le vendeur.


Le présent arrêté ainsi que ses pièces jointes sont consultables à la préfecture et en mairie.
Le dossier d'information est accessible sur le site internet de la préfecture.

Article 3 - Ces informations sont mises à jour au regard des conditions mentionnées à l'article L125-5 du code de l'environnement.

Article 4 - Le présent arrêté et le dossier d'information sont adressés à la chambre départementale des notaires. Le présent arrêté sera affiché en mairie et publié au recueil des actes administratifs de l'Etat dans le département.

Article 5 - MM. le secrétaire général de la préfecture, le sous-préfet, directeur de cabinet, les chefs de services de la D.D.T et de la D.R.E.A.L et le maire de MONTIGNE-LES-RAIRIES sont chargés, chacun en ce qui les concerne, de l'application du présent arrêté.

ANGERS, le 1^{er} mars 2011



Richard SAMUEL



PRÉFET DE MAINE-ET-LOIRE

CABINET DU PREFET

SERVICE INTERMINISTÉRIEL DE DÉFENSE
ET DE PROTECTION CIVILES
Arrêté CAB / SIDPC n° 2011-215
Arrêté portant sur les risques naturels
de la commune de MONTILLIERS

ARRÊTÉ

**Le Préfet de Maine-et-Loire
Chevalier de la Légion d'honneur**

VU le code général des collectivités territoriales ;

VU le code de l'environnement, notamment les articles L. 125-5 et R125-23 à R125-27 ;

VU le décret n°2005-134 du 15 février 2005 relatif à l'information des acquéreurs et des locataires de biens immobiliers sur les risques naturels et technologiques majeurs ;

VU les décrets n° 2010-1254 du 20 octobre 2010 relatif à la prévention du risque sismique et n° 2010-1255 du 22 octobre 2010 portant délimitation des zones de sismicité du territoire français, prenant effet au 1er mai 2011 ;

VU l'arrêté préfectoral CAB/SIDPC n° 2011-014 du 22 février 2011 relatif à la liste des communes où s'applique l'article L125-5 du code de l'environnement concernant l'information des acquéreurs et des locataires de biens immobiliers sur les risques naturels et technologiques majeurs ;

Sur proposition de Monsieur le sous-préfet, directeur de cabinet ;

ARRÊTE

Article 1^{er} - La commune de MONTILLIERS est exposée à un risque de sismicité modéré sur l'ensemble de son territoire.

Article 2 - : Les éléments nécessaires à l'élaboration de l'état des risques pour l'information des acquéreurs et des locataires de biens immobiliers situés sur la commune de MONTILLIERS sont consignés dans le dossier d'information annexé au présent arrêté.

Ce dossier comprend :

- l'arrêté préfectoral,
- la fiche établissant la liste des risques naturels et technologiques,
- la fiche synthétique d'information sur les risques,
- les extraits cartographiques délimitant les zones exposées,
- la liste des documents auxquels le vendeur ou bailleur peut se référer,
- la liste des arrêtés portant reconnaissance de l'état de catastrophe naturelle ou technologique sur le territoire de la commune,
- le modèle de l'état des risques naturels et technologiques à remplir par le bailleur ou le vendeur.

Le présent arrêté ainsi que ses pièces jointes sont consultables à la préfecture et en mairie.
Le dossier d'information est accessible sur le site internet de la préfecture.

Article 3 - Ces informations sont mises à jour au regard des conditions mentionnées à l'article L125-5 du code de l'environnement.

Article 4 - Le présent arrêté et le dossier d'information sont adressés à la chambre départementale des notaires. Le présent arrêté sera affiché en mairie et publié au recueil des actes administratifs de l'Etat dans le département.

Article 5 - MM. le secrétaire général de la préfecture, le sous-préfet de Saumur, les chefs de services de la D.D.T et de la D.R.E.A.L et le maire de MONTILLIERS sont chargés, chacun en ce qui les concerne, de l'application du présent arrêté.

ANGERS, le 1^{er} mars 2011



Richard SAMUEL



PRÉFET DE MAINE-ET-LOIRE

CABINET DU PRÉFET

SERVICE INTERMINISTÉRIEL DE DÉFENSE
ET DE PROTECTION CIVILES
Arrêté CAB / SIDPC n° 2011-216
Arrêté portant sur les risques naturels de la
commune de MONTJEAN-SUR-LOIRE

ARRÊTÉ

**Le Préfet de Maine-et-Loire
Chevalier de la Légion d'honneur**

VU le code général des collectivités territoriales ;

VU le code de l'environnement, notamment les articles L. 125-5 et R125-23 à R125-27 ;

VU le décret n°2005-134 du 15 février 2005 relatif à l'information des acquéreurs et des locataires de biens immobiliers sur les risques naturels et technologiques majeurs ;

VU les décrets n° 2010-1254 du 20 octobre 2010 relatif à la prévention du risque sismique et n° 2010-1255 du 22 octobre 2010 portant délimitation des zones de sismicité du territoire français, prenant effet au 1er mai 2011 ;

VU l'arrêté préfectoral D3-2003 n° 690 du 15 septembre 2003 approuvant le Plan de Prévention des Risques Naturels Prévisibles Inondations liées aux crues de la Loire dans les Vals de Saint-Georges, Montjean, Chalennes;

VU l'arrêté préfectoral CAB/SIDPC n° 2011-014 du 22 février 2011 relatif à la liste des communes où s'applique l'article L125-5 du code de l'environnement concernant l'information des acquéreurs et des locataires de biens immobiliers sur les risques naturels et technologiques majeurs ;

Sur proposition de Monsieur le sous-préfet, directeur de cabinet ;

ARRÊTE

Article 1^{er} - La commune de MONTJEAN-SUR-LOIRE est exposée à un risque naturel d'inondation sur une partie de son territoire ainsi qu'à un risque de sismicité faible sur l'ensemble de son territoire.

Article 2 - : Les éléments nécessaires à l'élaboration de l'état des risques pour l'information des acquéreurs et des locataires de biens immobiliers situés sur la commune de MONTJEAN-SUR-LOIRE sont consignés dans le dossier d'information annexé au présent arrêté.

Ce dossier comprend :

- l'arrêté préfectoral,
- la fiche établissant la liste des risques naturels et technologiques,
- la fiche synthétique d'information sur les risques,
- les extraits cartographiques délimitant les zones exposées,
- la liste des documents auxquels le vendeur ou bailleur peut se référer,
- la liste des arrêtés portant reconnaissance de l'état de catastrophe naturelle ou technologique sur le territoire de la commune,
- le modèle de l'état des risques naturels et technologiques à remplir par le bailleur ou le vendeur.

Le présent arrêté ainsi que ses pièces jointes sont consultables à la préfecture et en mairie.

Le dossier d'information est accessible sur le site internet de la préfecture.

Article 3 - Ces informations sont mises à jour au regard des conditions mentionnées à l'article L125-5 du code de l'environnement.

Article 4 - Le présent arrêté et le dossier d'information sont adressés à la chambre départementale des notaires. Le présent arrêté sera affiché en mairie et publié au recueil des actes administratifs de l'Etat dans le département.

Article 5 - MM. le secrétaire général de la préfecture, le sous-préfet, directeur de cabinet, les chefs de services de la D.D.T et de la D.R.E.A.L et le maire de MONTJEAN-SUR-LOIRE sont chargés, chacun en ce qui les concerne, de l'application du présent arrêté.

ANGERS, le 1^{er} mars 2011



Richard SAMUEL



PRÉFET DE MAINE-ET-LOIRE

CABINET DU PRÉFET

SERVICE INTERMINISTÉRIEL DE DÉFENSE
ET DE PROTECTION CIVILES

Arrêté CAB / SIDPC n° 2011-217

Arrêté portant sur les risques naturels
de la commune de MONTPELLIN

ARRÊTÉ

**Le Préfet de Maine-et-Loire
Chevalier de la Légion d'honneur**

VU le code général des collectivités territoriales ;

VU le code de l'environnement, notamment les articles L. 125-5 et R125-23 à R125-27 ;

VU le décret n°2005-134 du 15 février 2005 relatif à l'information des acquéreurs et des locataires de biens immobiliers sur les risques naturels et technologiques majeurs ;

VU les décrets n° 2010-1254 du 20 octobre 2010 relatif à la prévention du risque sismique et n° 2010-1255 du 22 octobre 2010 portant délimitation des zones de sismicité du territoire français, prenant effet au 1er mai 2011 ;

VU l'arrêté préfectoral CAB/SIDPC n° 2011-014 du 22 février 2011 relatif à la liste des communes où s'applique l'article L125-5 du code de l'environnement concernant l'information des acquéreurs et des locataires de biens immobiliers sur les risques naturels et technologiques majeurs ;

Sur proposition de Monsieur le sous-préfet, directeur de cabinet ;

ARRÊTE

Article 1^{er} - La commune de MONTPELLIN est exposée à un risque de sismicité faible sur l'ensemble de son territoire.

Article 2 - : Les éléments nécessaires à l'élaboration de l'état des risques pour l'information des acquéreurs et des locataires de biens immobiliers situés sur la commune de MONTPOLLIN sont consignés dans le dossier d'information annexé au présent arrêté.

Ce dossier comprend :

- l'arrêté préfectoral,
- la fiche établissant la liste des risques naturels et technologiques,
- la fiche synthétique d'information sur les risques,
- les extraits cartographiques délimitant les zones exposées,
- la liste des documents auxquels le vendeur ou bailleur peut se référer,
- la liste des arrêtés portant reconnaissance de l'état de catastrophe naturelle ou technologique sur le territoire de la commune,
- le modèle de l'état des risques naturels et technologiques à remplir par le bailleur ou le vendeur.

Le présent arrêté ainsi que ses pièces jointes sont consultables à la préfecture et en mairie.

Le dossier d'information est accessible sur le site internet de la préfecture.

Article 3 - Ces informations sont mises à jour au regard des conditions mentionnées à l'article L125-5 du code de l'environnement.

Article 4 - Le présent arrêté et le dossier d'information sont adressés à la chambre départementale des notaires. Le présent arrêté sera affiché en mairie et publié au recueil des actes administratifs de l'Etat dans le département.

Article 5 - MM. le secrétaire général de la préfecture, le sous-préfet de Saumur, les chefs de services de la D.D.T et de la D.R.E.A.L et le maire de MONTPOLLIN sont chargés, chacun en ce qui les concerne, de l'application du présent arrêté.

ANGERS, le 1^{er} mars 2011



Richard SAMUEL



PRÉFET DE MAINE-ET-LOIRE

CABINET DU PRÉFET

SERVICE INTERMINISTÉRIEL DE DÉFENSE
ET DE PROTECTION CIVILES

Arrêté CAB / SIDPC n° 2011-218

Arrêté portant sur les risques naturels et technologiques
de la commune de MONTREUIL-JUIGNE

ARRÊTÉ

Le Préfet de Maine-et-Loire
Chevalier de la Légion d'honneur

VU le code général des collectivités territoriales ;

VU le code de l'environnement, notamment les articles L. 125-5 et R125-23 à R125-27;

VU le décret n°2005-134 du 15 février 2005 relatif à l'information des acquéreurs et des locataires de biens immobiliers sur les risques naturels et technologiques majeurs;

VU les décrets n° 2010-1254 du 20 octobre 2010 relatif à la prévention du risque sismique et n° 2010-1255 du 22 octobre 2010 portant délimitation des zones de sismicité du territoire français, portant effet au 1er mai 2011 ;

VU l'arrêté préfectoral D3-2005 n° 367 du 6 juin 2005 approuvant le Plan de Prévention des Risques Naturels Prévisibles Inondation dans les Vals de l'Oudon et de la Mayenne ;

VU l'arrêté préfectoral DIDD – 2010 n° 617 du 22 décembre 2010 prescrivant l'élaboration d'un Plan de Prévention des Risques Technologiques autour du site de la société Zach System, à Avrillé ;

VU l'arrêté préfectoral CAB/SIDPC n° 2011-014 du 22 février 2011 relatif à la liste des communes où s'applique l'article L125-5 du code de l'environnement concernant l'information des acquéreurs et des locataires de biens immobiliers sur les risques naturels et technologiques majeurs ;

Sur proposition de Monsieur le sous-préfet, directeur de cabinet ;

ARRÊTE

Article 1^{er} - La commune de MONTREUIL-JUIGNE est exposée à un risque naturel d'inondation ainsi qu'à un risque de sismicité faible sur l'ensemble de son territoire.

Elle est également exposée à un risque technologique dû à la présence de la société Zach System implantée à Avrillé (zone industrielle de la Croix Cadeau).

Les principaux dangers potentiels sont liés au stockage, au transport et à l'emploi et la fabrication de produit chimiques (effets de surpression, thermique et toxique)

Article 2 - : Les éléments nécessaires à l'élaboration de l'état des risques pour l'information des acquéreurs et des locataires de biens immobiliers situés sur la commune de MONTREUIL-JUIGNE sont consignés dans le dossier d'information annexé au présent arrêté.

Ce dossier comprend :

- l'arrêté préfectoral,
- la fiche établissant la liste des risques naturels et technologiques,
- la fiche synthétique d'information sur les risques,
- les extraits cartographiques délimitant les zones exposées,
- la liste des documents auxquels le vendeur ou bailleur peut se référer,
- la liste des arrêtés portant reconnaissance de l'état de catastrophe naturelle ou technologique sur le territoire de la commune,
- le modèle de l'état des risques naturels et technologiques à remplir par le bailleur ou le vendeur.

Le présent arrêté ainsi que ses pièces jointes sont consultables à la préfecture et en mairie.

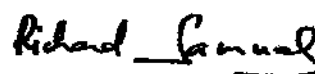
Le dossier d'information est accessible sur le site internet de la préfecture.

Article 3 - Ces informations sont mises à jour au regard des conditions mentionnées à l'article L125-5 du code de l'environnement.

Article 4 - Le présent arrêté et le dossier d'information sont adressés à la chambre départementale des notaires. Le présent arrêté sera affiché en mairie et publié au recueil des actes administratifs de l'Etat dans le département.

Article 5 - MM. le secrétaire général de la préfecture, le sous-préfet, directeur de cabinet, les chefs de services de la D.D.T et de la D.R.E.A.L et le maire de MONTREUIL-JUIGNE sont chargés, chacun en ce qui les concerne, de l'application du présent arrêté.

ANGERS, le 1^{er} mars 2011



Richard SAMUEL



PRÉFET DE MAINE-ET-LOIRE

CABINET DU PRÉFET

SERVICE INTERMINISTÉRIEL DE DÉFENSE
ET DE PROTECTION CIVILES

Arrêté CAB / SIDPC n° 2011-219

Arrêté portant sur les risques naturels et technologiques
de la commune de MONTREUIL-BELLAY

ARRÊTÉ

Le Préfet de Maine-et-Loire
Chevalier de la Légion d'honneur

VU le code général des collectivités territoriales ;

VU le code de l'environnement, notamment les articles L. 125-5 et R125-23 à R125-27;

VU le décret n°2005-134 du 15 février 2005 relatif à l'information des acquéreurs et des locataires de biens immobiliers sur les risques naturels et technologiques majeurs;

VU les décrets n° 2010-1254 du 20 octobre 2010 relatif à la prévention du risque sismique et n° 2010-1255 du 22 octobre 2010 portant délimitation des zones de sismicité du territoire français, prenant effet au 1er mai 2011 ;

VU l'arrêté préfectoral D3-2008 n° 220 du 10 avril 2008 approuvant le Plan de Prévention des Risques Naturels Prévisibles Inondation dans le Val du Thouet ;

VU l'arrêté préfectoral n° 09-074 SIDPC du 23 décembre 2009 prescrivant l'élaboration d'un Plan de Prévention des Risques Technologiques autour du site de la société Phyteurop ;

VU l'arrêté préfectoral CAB/SIDPC n° 2011-014 du 22 février 2011 relatif à la liste des communes où s'applique l'article L125-5 du code de l'environnement concernant l'information des acquéreurs et des locataires de biens immobiliers sur les risques naturels et technologiques majeurs ;

Sur proposition de Monsieur le sous-préfet, directeur de cabinet ;

ARRÊTE

Article 1^{er} - La commune de MONTREUIL-BELLAY est exposée à un risque naturel d'inondation sur une partie de territoire ainsi qu'à un risque de sismicité modéré sur tout son territoire.

Elle est également concernée par un risque technologique. La société PHYTEUROP exploite des installations de fabrication et de stockage de produits agropharmaceutiques. Les principaux potentiels de danger sont liés à la fabrication, au stockage et à la manutention des produits agropharmaceutiques ainsi qu'au stockage et à l'utilisation de propane sur le site. Le territoire inclus dans le périmètre d'étude est susceptible d'être impacté par des effets toxiques, thermiques et de surpression

Article 2 - : Les éléments nécessaires à l'élaboration de l'état des risques pour l'information des acquéreurs et des locataires de biens immobiliers situés sur la commune de MONTREUIL-BELLAY sont consignés dans le dossier d'information annexé au présent arrêté.

Ce dossier comprend :

- l'arrêté préfectoral,
- la fiche établissant la liste des risques naturels et technologiques,
- la fiche synthétique d'information sur les risques,
- les extraits cartographiques délimitant les zones exposées,
- la liste des documents auxquels le vendeur ou bailleur peut se référer,
- la liste des arrêtés portant reconnaissance de l'état de catastrophe naturelle ou technologique sur le territoire de la commune,
- le modèle de l'état des risques naturels et technologiques à remplir par le bailleur ou le vendeur.

Le présent arrêté ainsi que ses pièces jointes sont consultables à la préfecture et en mairie. Le dossier d'information est accessible sur le site internet de la préfecture.

Article 3 - Ces informations sont mises à jour au regard des conditions mentionnées à l'article L125-5 du code de l'environnement.

Article 4 - Le présent arrêté et le dossier d'information sont adressés à la chambre départementale des notaires. Le présent arrêté sera affiché en mairie et publié au recueil des actes administratifs de l'Etat dans le département.

Article 5 - MM. le secrétaire général de la préfecture, le sous-préfet de Saumur, les chefs de services de la D.D.T et de la D.R.E.A.L et le maire de MONTREUIL-BELLAY sont chargés, chacun en ce qui les concerne, de l'application du présent arrêté.

ANGERS, le 1^{er} mars 2011



Richard SAMUEL



PRÉFET DE MAINE-ET-LOIRE

CABINET DU PRÉFET

SERVICE INTERMINISTÉRIEL DE DÉFENSE
ET DE PROTECTION CIVILES
Arrêté CAB / SIDPC n° 2011-220
Arrêté portant sur les risques naturels de
la commune de MONTREUIL-SUR-LOIR

ARRÊTÉ

**Le Préfet de Maine-et-Loire
Chevalier de la Légion d'honneur**

VU le code général des collectivités territoriales ;

VU le code de l'environnement, notamment les articles L. 125-5 et R125-23 à R125-27;

VU le décret n°2005-134 du 15 février 2005 relatif à l'information des acquéreurs et des locataires de biens immobiliers sur les risques naturels et technologiques majeurs;

VU les décrets n° 2010-1254 du 20 octobre 2010 relatif à la prévention du risque sismique et n° 2010-1255 du 22 octobre 2010 portant délimitation des zones de sismicité du territoire français, portant effet au 1er mai 2011 ;

VU l'arrêté préfectoral D3-2005 n° 829 du 29 novembre 2005 approuvant le Plan de Prévention des Risques Naturels Prévisibles Inondation de la Vallée du Loir ;

VU l'arrêté préfectoral CAB/SIDPC n° 2011-014 du 22 février 2011 relatif à la liste des communes où s'applique l'article L125-5 du code de l'environnement concernant l'information des acquéreurs et des locataires de biens immobiliers sur les risques naturels et technologiques majeurs ;

Sur proposition de Monsieur le sous-préfet, directeur de cabinet ;

ARRÊTE

Article 1^{er} - La commune de MONTREUIL-SUR-LOIR est exposée à un risque naturel d'inondation sur une partie de son territoire ainsi qu'à un risque de sismicité faible sur l'ensemble de son territoire.

Article 2 - : Les éléments nécessaires à l'élaboration de l'état des risques pour l'information des acquéreurs et des locataires de biens immobiliers situés sur la commune de MONTREUIL-SUR-LOIR sont consignés dans le dossier d'information annexé au présent arrêté.

Ce dossier comprend :

- l'arrêté préfectoral,
- la fiche établissant la liste des risques naturels et technologiques,
- la fiche synthétique d'information sur les risques,
- les extraits cartographiques délimitant les zones exposées,
- la liste des documents auxquels le vendeur ou bailleur peut se référer,
- la liste des arrêtés portant reconnaissance de l'état de catastrophe naturelle ou technologique sur le territoire de la commune,
- le modèle de l'état des risques naturels et technologiques à remplir par le bailleur ou le vendeur.

Le présent arrêté ainsi que ses pièces jointes sont consultables à la préfecture et en mairie.
Le dossier d'information est accessible sur le site internet de la préfecture.

Article 3 - Ces informations sont mises à jour au regard des conditions mentionnées à l'article L125-5 du code de l'environnement.

Article 4 - Le présent arrêté et le dossier d'information sont adressés à la chambre départementale des notaires. Le présent arrêté sera affiché en mairie et publié au recueil des actes administratifs de l'Etat dans le département.

Article 5 - MM. le secrétaire général de la préfecture, le sous-préfet, directeur de cabinet, les chefs de services de la D.D.T et de la D.R.E.A.L et le maire de MONTREUIL-SUR-LOIR sont chargés, chacun en ce qui les concerne, de l'application du présent arrêté.

ANGERS, le 1^{er} mars 2011



Richard SAMUEL



PRÉFET DE MAINE-ET-LOIRE

CABINET DU PRÉFET

SERVICE INTERMINISTÉRIEL DE DÉFENSE

ET DE PROTECTION CIVILES

Arrêté CAB / SIDPC n° 2011-221

Arrêté portant sur les risques naturels de la
commune de MONTREUIL-SUR-MAINE

ARRÊTÉ

**Le Préfet de Maine-et-Loire
Chevalier de la Légion d'honneur**

VU le code général des collectivités territoriales ;

VU le code de l'environnement, notamment les articles L. 125-5 et R125-23 à R125-27;

VU le décret n°2005-134 du 15 février 2005 relatif à l'information des acquéreurs et des locataires de biens immobiliers sur les risques naturels et technologiques majeurs;

VU les décrets n° 2010-1254 du 20 octobre 2010 relatif à la prévention du risque sismique et n° 2010-1255 du 22 octobre 2010 portant délimitation des zones de sismicité du territoire français, portant effet au 1er mai 2011 ;

VU l'arrêté préfectoral D3-2005 n° 367 du 6 juin 2005 approuvant le Plan de Prévention des Risques Naturels Prévisibles Inondation dans les Vals de l'Oudon et de la Mayenne ;

VU l'arrêté préfectoral CAB/SIDPC n° 2011-014 du 22 février 2011 relatif à la liste des communes où s'applique l'article L125-5 du code de l'environnement concernant l'information des acquéreurs et des locataires de biens immobiliers sur les risques naturels et technologiques majeurs ;

Sur proposition de Monsieur le sous-préfet, directeur de cabinet ;

ARRÊTE

Article 1^{er} - La commune de MONTREUIL-SUR-MAINE est exposée à un risque naturel d'inondation ainsi qu'à un risque de sismicité faible sur l'ensemble de son territoire.

Article 2 - : Les éléments nécessaires à l'élaboration de l'état des risques pour l'information des acquéreurs et des locataires de biens immobiliers situés sur la commune de MONTREUIL-SUR-MAINE sont consignés dans le dossier d'information annexé au présent arrêté.

Ce dossier comprend :

- l'arrêté préfectoral,
- la fiche établissant la liste des risques naturels et technologiques,
- la fiche synthétique d'information sur les risques,
- les extraits cartographiques délimitant les zones exposées,
- la liste des documents auxquels le vendeur ou bailleur peut se référer,
- la liste des arrêtés portant reconnaissance de l'état de catastrophe naturelle ou technologique sur le territoire de la commune,
- le modèle de l'état des risques naturels et technologiques à remplir par le bailleur ou le vendeur.

Le présent arrêté ainsi que ses pièces jointes sont consultables à la préfecture et en mairie.

Le dossier d'information est accessible sur le site internet de la préfecture.

Article 3 - Ces informations sont mises à jour au regard des conditions mentionnées à l'article L125-5 du code de l'environnement.

Article 4 - Le présent arrêté et le dossier d'information sont adressés à la chambre départementale des notaires. Le présent arrêté sera affiché en mairie et publié au recueil des actes administratifs de l'Etat dans le département.

Article 5 - MM. le secrétaire général de la préfecture, le sous-préfet de Segré, les chefs de services de la D.D.T et de la D.R.E.A.L et le maire de MONTREUIL-SUR-MAINE sont chargés, chacun en ce qui les concerne, de l'application du présent arrêté.

ANGERS, le 1^{er} mars 2011



Richard SAMUEL



PRÉFET DE MAINE-ET-LOIRE

CABINET DU PREFET

SERVICE INTERMINISTÉRIEL DE DEFENSE
ET DE PROTECTION CIVILES
Arrêté CAB / SIDPC n° 2011-222
Arrêté portant sur les risques naturels
de la commune de MONTREVAULT

ARRÊTÉ

**Le Préfet de Maine-et-Loire
Chevalier de la Légion d'honneur**

VU le code général des collectivités territoriales ;

VU le code de l'environnement, notamment les articles L. 125-5 et R125-23 à R125-27 ;

VU le décret n°2005-134 du 15 février 2005 relatif à l'information des acquéreurs et des locataires de biens immobiliers sur les risques naturels et technologiques majeurs ;

VU les décrets n° 2010-1254 du 20 octobre 2010 relatif à la prévention du risque sismique et n° 2010-1255 du 22 octobre 2010 portant délimitation des zones de sismicité du territoire français, prenant effet au 1er mai 2011 ;

VU l'arrêté préfectoral CAB/SIDPC n° 2011-014 du 22 février 2011 relatif à la liste des communes où s'applique l'article L125-5 du code de l'environnement concernant l'information des acquéreurs et des locataires de biens immobiliers sur les risques naturels et technologiques majeurs ;

Sur proposition de Monsieur le sous-préfet, directeur de cabinet ;

ARRÊTE

Article 1^{er} - La commune de MONTREVAULT est exposée à un risque de sismicité modéré sur l'ensemble de son territoire.

Article 2 - : Les éléments nécessaires à l'élaboration de l'état des risques pour l'information des acquéreurs et des locataires de biens immobiliers situés sur la commune de MONTREVAULT sont consignés dans le dossier d'information annexé au présent arrêté.

Ce dossier comprend :

- l'arrêté préfectoral,
- la fiche établissant la liste des risques naturels et technologiques,
- la fiche synthétique d'information sur les risques,
- les extraits cartographiques délimitant les zones exposées,
- la liste des documents auxquels le vendeur ou bailleur peut se référer,
- la liste des arrêtés portant reconnaissance de l'état de catastrophe naturelle ou technologique sur le territoire de la commune,
- le modèle de l'état des risques naturels et technologiques à remplir par le bailleur ou le vendeur.

Le présent arrêté ainsi que ses pièces jointes sont consultables à la préfecture et en mairie.

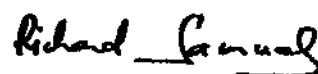
Le dossier d'information est accessible sur le site internet de la préfecture.

Article 3 - Ces informations sont mises à jour au regard des conditions mentionnées à l'article L125-5 du code de l'environnement.

Article 4 - Le présent arrêté et le dossier d'information sont adressés à la chambre départementale des notaires. Le présent arrêté sera affiché en mairie et publié au recueil des actes administratifs de l'Etat dans le département.

Article 5 - MM. le secrétaire général de la préfecture, le sous-préfet de Cholet, les chefs de services de la D.D.T et de la D.R.E.A.L et le maire de MONTREVAULT sont chargés, chacun en ce qui les concerne, de l'application du présent arrêté.

ANGERS, le 1^{er} mars 2011



Richard SAMUEL



PRÉFET DE MAINE-ET-LOIRE

CABINET DU PREFET

SERVICE INTERMINISTERIEL DE DEFENSE
ET DE PROTECTION CIVILES

Arrêté CAB / SIDPC n° 2011-223

Arrêté portant sur les risques naturels
de la commune de MONTSOREAU

ARRÊTÉ

**Le Préfet de Maine-et-Loire
Chevalier de la Légion d'honneur**

VU le code général des collectivités territoriales ;

VU le code de l'environnement, notamment les articles L. 125-5 et R125-23 à R125-27;

VU le décret n°2005-134 du 15 février 2005 relatif à l'information des acquéreurs et des locataires de biens immobiliers sur les risques naturels et technologiques majeurs;

VU les décrets n° 2010-1254 du 20 octobre 2010 relatif à la prévention du risque sismique et n° 2010-1255 du 22 octobre 2010 portant délimitation des zones de sismicité du territoire français, portant effet au 1er mai 2011 ;

VU l'arrêté préfectoral D3-2000 n° 915 du 29 novembre 2000 approuvant le Plan de Prévention des Risques Naturels Prévisibles Inondation du Val d'Authion ;

VU l'arrêté préfectoral D3-2008 n°33 du 17 janvier 2008 approuvant le Plan de Prévention des Risques Naturels «mouvements de terrain – instabilité du Coteau de Saumur à Montsoreau ;

VU l'arrêté préfectoral CAB/SIDPC n° 2011-014 du 22 février 2011 relatif à la liste des communes où s'applique l'article L125-5 du code de l'environnement concernant l'information des acquéreurs et des locataires de biens immobiliers sur les risques naturels et technologiques majeurs ;

Sur proposition de Monsieur le sous-préfet, directeur de cabinet ;

ARRÊTE

Article 1^{er} - La commune de MONTSOREAU est exposée aux risques naturels d'inondation et de mouvements de terrain sur une partie de son territoire ainsi qu'à un risque de sismicité faible sur l'ensemble de son territoire.

Article 2 - : Les éléments nécessaires à l'élaboration de l'état des risques pour l'information des acquéreurs et des locataires de biens immobiliers situés sur la commune de MONTSOREAU sont consignés dans le dossier d'information annexé au présent arrêté.

Ce dossier comprend :

- l'arrêté préfectoral,
- la fiche établissant la liste des risques naturels et technologiques,
- la fiche synthétique d'information sur les risques,
- les extraits cartographiques délimitant les zones exposées,
- la liste des documents auxquels le vendeur ou bailleur peut se référer,
- la liste des arrêtés portant reconnaissance de l'état de catastrophe naturelle ou technologique sur le territoire de la commune,
- le modèle de l'état des risques naturels et technologiques à remplir par le bailleur ou le vendeur.

Le présent arrêté ainsi que ses pièces jointes sont consultables à la préfecture et en mairie.
Le dossier d'information est accessible sur le site internet de la préfecture.

Article 3 - Ces informations sont mises à jour au regard des conditions mentionnées à l'article L125-5 du code de l'environnement.

Article 4 - Le présent arrêté et le dossier d'information sont adressés à la chambre départementale des notaires. Le présent arrêté sera affiché en mairie et publié au recueil des actes administratifs de l'Etat dans le département.

Article 5 - MM. le secrétaire général de la préfecture, le sous-préfet de Saumur, les chefs de services de la D.D.T et de la D.R.E.A.L et le maire de MONTSOREAU sont chargés, chacun en ce qui les concerne, de l'application du présent arrêté.

ANGERS, le 1^{er} mars 2011



Richard SAMUEL



PRÉFET DE MAINE-ET-LOIRE

CABINET DU PREFET

SERVICE INTERMINISTERIEL DE DEFENSE
ET DE PROTECTION CIVILES
Arrêté CAB / SIDPC n° 2011-224
Arrêté portant sur les risques naturels de
la commune de MORANNES

ARRÊTÉ

**Le Préfet de Maine-et-Loire
Chevalier de la Légion d'honneur**

VU le code général des collectivités territoriales ;

VU le code de l'environnement, notamment les articles L. 125-5 et R125-23 à R125-27;

VU le décret n°2005-134 du 15 février 2005 relatif à l'information des acquéreurs et des locataires de biens immobiliers sur les risques naturels et technologiques majeurs;

VU les décrets n° 2010-1254 du 20 octobre 2010 relatif à la prévention du risque sismique et n° 2010-1255 du 22 octobre 2010 portant délimitation des zones de sismicité du territoire français, portant effet au 1er mai 2011 ;

VU l'arrêté préfectoral D3-2006 n° 212 du 20 avril 2006 approuvant le Plan de Prévention des Risques Naturels Prévisibles Inondation de la Vallée de la Sarthe ;

VU l'arrêté préfectoral CAB/SIDPC n° 2011-014 du 22 février 2011 relatif à la liste des communes où s'applique l'article L125-5 du code de l'environnement concernant l'information des acquéreurs et des locataires de biens immobiliers sur les risques naturels et technologiques majeurs ;

Sur proposition de Monsieur le sous-préfet, directeur de cabinet ;

ARRÊTE

Article 1^{er} - La commune de MORANNES est exposée à un risque naturel d'inondation sur une partie de son territoire et un risque de sismicité faible sur l'ensemble de son territoire.

Article 2 - : Les éléments nécessaires à l'élaboration de l'état des risques pour l'information des acquéreurs et des locataires de biens immobiliers situés sur la commune de MORANNES sont consignés dans le dossier d'information annexé au présent arrêté.

Ce dossier comprend :

- l'arrêté préfectoral,
- la fiche établissant la liste des risques naturels et technologiques,
- la fiche synthétique d'information sur les risques,
- les extraits cartographiques délimitant les zones exposées,
- la liste des documents auxquels le vendeur ou bailleur peut se référer,
- la liste des arrêtés portant reconnaissance de l'état de catastrophe naturelle ou technologique sur le territoire de la commune,
- le modèle de l'état des risques naturels et technologiques à remplir par le bailleur ou le vendeur.


Le présent arrêté ainsi que ses pièces jointes sont consultables à la préfecture et en mairie.
Le dossier d'information est accessible sur le site internet de la préfecture.

Article 3 - Ces informations sont mises à jour au regard des conditions mentionnées à l'article L125-5 du code de l'environnement.

Article 4 - Le présent arrêté et le dossier d'information sont adressés à la chambre départementale des notaires. Le présent arrêté sera affiché en mairie et publié au recueil des actes administratifs de l'Etat dans le département.

Article 5 - MM. le secrétaire général de la préfecture, le sous-préfet, directeur de cabinet, les chefs de services de la D.D.T et de la D.R.E.A.L et le maire de MORANNES sont chargés, chacun en ce qui les concerne, de l'application du présent arrêté.

ANGERS, le 1^{er} mars 2011



Richard SAMUEL



PRÉFET DE MAINE-ET-LOIRE

CABINET DU PREFET

SERVICE INTERMINISTÉRIEL DE DÉFENSE
ET DE PROTECTION CIVILES
Arrêté CAB / SIDPC n° 2011-225
Arrêté portant sur les risques naturels
de la commune de MOULIHERNE

ARRÊTÉ

Le Préfet de Maine-et-Loire
Chevalier de la Légion d'honneur

VU le code général des collectivités territoriales ;

VU le code de l'environnement, notamment les articles L. 125-5 et R125-23 à R125-27 ;

VU le décret n°2005-134 du 15 février 2005 relatif à l'information des acquéreurs et des locataires de biens immobiliers sur les risques naturels et technologiques majeurs ;

VU les décrets n° 2010-1254 du 20 octobre 2010 relatif à la prévention du risque sismique et n° 2010-1255 du 22 octobre 2010 portant délimitation des zones de sismicité du territoire français, prenant effet au 1er mai 2011 ;

VU l'arrêté préfectoral CAB/SIDPC n° 2011-014 du 22 février 2011 relatif à la liste des communes où s'applique l'article L125-5 du code de l'environnement concernant l'information des acquéreurs et des locataires de biens immobiliers sur les risques naturels et technologiques majeurs ;

Sur proposition de Monsieur le sous-préfet, directeur de cabinet ;

ARRÊTE

Article 1^{er} - La commune de MOULIHERNE est exposée à un risque de sismicité faible sur l'ensemble de son territoire.

Article 2 - : Les éléments nécessaires à l'élaboration de l'état des risques pour l'information des acquéreurs et des locataires de biens immobiliers situés sur la commune de MOULIHERNE sont consignés dans le dossier d'information annexé au présent arrêté.

Ce dossier comprend :

- l'arrêté préfectoral,
- la fiche établissant la liste des risques naturels et technologiques,
- la fiche synthétique d'information sur les risques,
- les extraits cartographiques délimitant les zones exposées,
- la liste des documents auxquels le vendeur ou bailleur peut se référer,
- la liste des arrêtés portant reconnaissance de l'état de catastrophe naturelle ou technologique sur le territoire de la commune,
- le modèle de l'état des risques naturels et technologiques à remplir par le bailleur ou le vendeur.

Le présent arrêté ainsi que ses pièces jointes sont consultables à la préfecture et en mairie. Le dossier d'information est accessible sur le site internet de la préfecture.

Article 3 - Ces informations sont mises à jour au regard des conditions mentionnées à l'article L125-5 du code de l'environnement.

Article 4 - Le présent arrêté et le dossier d'information sont adressés à la chambre départementale des notaires. Le présent arrêté sera affiché en mairie et publié au recueil des actes administratifs de l'Etat dans le département.

Article 5 - MM. le secrétaire général de la préfecture, le sous-préfet de Saumur, les chefs de services de la D.D.T et de la D.R.E.A.L et le maire de MOULIHERNE sont chargés, chacun en ce qui les concerne, de l'application du présent arrêté.

ANGERS, le 1^{er} mars 2011



Richard SAMUEL



PRÉFET DE MAINE-ET-LOIRE

CABINET DU PREFET

SERVICE INTERMINISTÉRIEL DE DEFENSE
ET DE PROTECTION CIVILES
Arrêté CAB / SIDPC n° 2011-226
Arrêté portant sur les risques naturels
de la commune de MOZE-SUR-LOUET

ARRÊTÉ

Le Préfet de Maine-et-Loire
Chevalier de la Légion d'honneur

VU le code général des collectivités territoriales ;

VU le code de l'environnement, notamment les articles L. 125-5 et R125-23 à R125-27;

VU le décret n°2005-134 du 15 février 2005 relatif à l'information des acquéreurs et des locataires de biens immobiliers sur les risques naturels et technologiques majeurs;

VU les décrets n° 2010-1254 du 20 octobre 2010 relatif à la prévention du risque sismique et n° 2010-1255 du 22 octobre 2010 portant délimitation des zones de sismicité du territoire français , prenant effet au 1er mai 2011 ;

VU l'arrêté préfectoral D3-2002 n° 864 du 9 décembre 2002 approuvant le Plan de Prévention des Risques Naturels Prévisibles Inondations liées aux crues de la Loire dans le Val du Louet/Confluence de la Loire et de la Maine ;

VU l'arrêté préfectoral CAB/SIDPC n° 2011-014 du 22 février 2011 relatif à la liste des communes où s'applique l'article L125-5 du code de l'environnement concernant l'information des acquéreurs et des locataires de biens immobiliers sur les risques naturels et technologiques majeurs ;

Sur proposition de Monsieur le sous-préfet, directeur de cabinet ;

ARRÊTE

Article 1^{er} - La commune de MOZE-SUR-LOUET est exposée à un risque naturel d'inondation sur une partie de son territoire ainsi qu'à un risque de sismicité faible sur l'ensemble de son territoire.

Article 2 - : Les éléments nécessaires à l'élaboration de l'état des risques pour l'information des acquéreurs et des locataires de biens immobiliers situés sur la commune de MOZE-SUR-LOUET sont consignés dans le dossier d'information annexé au présent arrêté.

Ce dossier comprend :

- l'arrêté préfectoral,
- la fiche établissant la liste des risques naturels et technologiques,
- la fiche synthétique d'information sur les risques,
- les extraits cartographiques délimitant les zones exposées,
- la liste des documents auxquels le vendeur ou bailleur peut se référer,
- la liste des arrêtés portant reconnaissance de l'état de catastrophe naturelle ou technologique sur le territoire de la commune,
- le modèle de l'état des risques naturels et technologiques à remplir par le bailleur ou le vendeur.

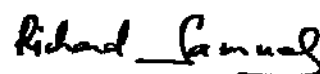
Le présent arrêté ainsi que ses pièces jointes sont consultables à la préfecture et en mairie.
Le dossier d'information est accessible sur le site internet de la préfecture.

Article 3 - Ces informations sont mises à jour au regard des conditions mentionnées à l'article L125-5 du code de l'environnement.

Article 4 - Le présent arrêté et le dossier d'information sont adressés à la chambre départementale des notaires. Le présent arrêté sera affiché en mairie et publié au recueil des actes administratifs de l'Etat dans le département.

Article 5 - MM. le secrétaire général de la préfecture, le sous-préfet, directeur de cabinet, les chefs de services de la D.D.T et de la D.R.E.A.L et le maire de MOZE-SUR-LOUET sont chargés, chacun en ce qui les concerne, de l'application du présent arrêté.

ANGERS, le 1^{er} mars 2011



Richard SAMUEL



PRÉFET DE MAINE-ET-LOIRE

CABINET DU PRÉFET

SERVICE INTERMINISTÉRIEL DE DÉFENSE
ET DE PROTECTION CIVILES

Arrêté CAB / SIDPC n° 2011-227

Arrêté portant sur les risques naturels
de la commune de MURS-ERIGNE

ARRÊTÉ

Le Préfet de Maine-et-Loire
Chevalier de la Légion d'honneur

VU le code général des collectivités territoriales ;

VU le code de l'environnement, notamment les articles L. 125-5 et R125-23 à R125-27;

VU le décret n°2005-134 du 15 février 2005 relatif à l'information des acquéreurs et des locataires de biens immobiliers sur les risques naturels et technologiques majeurs;

VU les décrets n° 2010-1254 du 20 octobre 2010 relatif à la prévention du risque sismique et n° 2010-1255 du 22 octobre 2010 portant délimitation des zones de sismicité du territoire français , prenant effet au 1er mai 2011 ;

VU l'arrêté préfectoral D3-2002 n° 864 du 9 décembre 2002 approuvant le Plan de Prévention des Risques Naturels Prévisibles Inondations liées aux crues de la Loire dans le Val du Louet/Confluence de la Loire et de la Maine ;

VU l'arrêté préfectoral CAB/SIDPC n° 2011-014 du 22 février 2011 relatif à la liste des communes où s'applique l'article L125-5 du code de l'environnement concernant l'information des acquéreurs et des locataires de biens immobiliers sur les risques naturels et technologiques majeurs ;

Sur proposition de Monsieur le sous-préfet, directeur de cabinet ;

ARRÊTE

Article 1^{er} - La commune de MURS-ERIGNE est exposée à un risque naturel d'inondation sur une partie de son territoire ainsi qu'à un risque de sismicité faible sur l'ensemble de son territoire.

Article 2 - : Les éléments nécessaires à l'élaboration de l'état des risques pour l'information des acquéreurs et des locataires de biens immobiliers situés sur la commune de MURS-ERIGNE sont consignés dans le dossier d'information annexé au présent arrêté.

Ce dossier comprend :

- l'arrêté préfectoral,
- la fiche établissant la liste des risques naturels et technologiques,
- la fiche synthétique d'information sur les risques,
- les extraits cartographiques délimitant les zones exposées,
- la liste des documents auxquels le vendeur ou bailleur peut se référer,
- la liste des arrêtés portant reconnaissance de l'état de catastrophe naturelle ou technologique sur le territoire de la commune,
- le modèle de l'état des risques naturels et technologiques à remplir par le bailleur ou le vendeur.

Le présent arrêté ainsi que ses pièces jointes sont consultables à la préfecture et en mairie.

Le dossier d'information est accessible sur le site internet de la préfecture.

Article 3 - Ces informations sont mises à jour au regard des conditions mentionnées à l'article L125-5 du code de l'environnement.

Article 4 - Le présent arrêté et le dossier d'information sont adressés à la chambre départementale des notaires. Le présent arrêté sera affiché en mairie et publié au recueil des actes administratifs de l'Etat dans le département.

Article 5 - MM. le secrétaire général de la préfecture, le sous-préfet, directeur de cabinet, les chefs de services de la D.D.T et de la D.R.E.A.L et le maire de MURS-ERIGNE sont chargés, chacun en ce qui les concerne, de l'application du présent arrêté.

ANGERS, le 1^{er} mars 2011



Richard SAMUEL



PRÉFET DE MAINE-ET-LOIRE

CABINET DU PREFET

SERVICE INTERMINISTÉRIEL DE DÉFENSE
ET DE PROTECTION CIVILES
Arrêté CAB / SIDPC n° 2011-228
Arrêté portant sur les risques naturels
de la commune de NEUILLE

ARRÊTÉ

Le Préfet de Maine-et-Loire
Chevalier de la Légion d'honneur

VU le code général des collectivités territoriales ;

VU le code de l'environnement, notamment les articles L. 125-5 et R125-23 à R125-27;

VU le décret n°2005-134 du 15 février 2005 relatif à l'information des acquéreurs et des locataires de biens immobiliers sur les risques naturels et technologiques majeurs;

VU les décrets n° 2010-1254 du 20 octobre 2010 relatif à la prévention du risque sismique et n° 2010-1255 du 22 octobre 2010 portant délimitation des zones de sismicité du territoire français, portant effet au 1er mai 2011 ;

VU l'arrêté préfectoral D3-2000 n° 915 du 29 novembre 2000 approuvant le Plan de Prévention des Risques Naturels Prévisibles Inondation du Val d'Authion ;

VU l'arrêté préfectoral CAB/SIDPC n° 2011-014 du 22 février 2011 relatif à la liste des communes où s'applique l'article L125-5 du code de l'environnement concernant l'information des acquéreurs et des locataires de biens immobiliers sur les risques naturels et technologiques majeurs ;

Sur proposition de Monsieur le sous-préfet, directeur de cabinet ;

ARRÊTE

Article 1^{er} - La commune de NEUILLE est exposée à un risque naturel d'inondation sur une partie de son territoire ainsi qu'à un risque de sismicité faible sur l'ensemble de son territoire.

Article 2 - : Les éléments nécessaires à l'élaboration de l'état des risques pour l'information des acquéreurs et des locataires de biens immobiliers situés sur la commune de NEUILLE sont consignés dans le dossier d'information annexé au présent arrêté.

Ce dossier comprend :

- l'arrêté préfectoral,
- la fiche établissant la liste des risques naturels et technologiques,
- la fiche synthétique d'information sur les risques,
- les extraits cartographiques délimitant les zones exposées,
- la liste des documents auxquels le vendeur ou bailleur peut se référer,
- la liste des arrêtés portant reconnaissance de l'état de catastrophe naturelle ou technologique sur le territoire de la commune,
- le modèle de l'état des risques naturels et technologiques à remplir par le bailleur ou le vendeur.

Le présent arrêté ainsi que ses pièces jointes sont consultables à la préfecture et en mairie.
Le dossier d'information est accessible sur le site internet de la préfecture.

Article 3 - Ces informations sont mises à jour au regard des conditions mentionnées à l'article L125-5 du code de l'environnement.

Article 4 - Le présent arrêté et le dossier d'information sont adressés à la chambre départementale des notaires. Le présent arrêté sera affiché en mairie et publié au recueil des actes administratifs de l'Etat dans le département.

Article 5 - MM. le secrétaire général de la préfecture, le sous-préfet de Saumur, les chefs de services de la D.D.T et de la D.R.E.A.L et le maire de NEUILLE sont chargés, chacun en ce qui les concerne, de l'application du présent arrêté.

ANGERS, le 1^{er} mars 2011



Richard SAMUEL



PRÉFET DE MAINE-ET-LOIRE

CABINET DU PRÉFET

SERVICE INTERMINISTÉRIEL DE DÉFENSE
ET DE PROTECTION CIVILES
Arrêté CAB / SIDPC n° 2011-229
Arrêté portant sur les risques naturels
de la commune de NEUVY-EN-MAUGES

ARRÊTÉ

Le Préfet de Maine-et-Loire
Chevalier de la Légion d'honneur

VU le code général des collectivités territoriales ;

VU le code de l'environnement, notamment les articles L. 125-5 et R125-23 à R125-27 ;

VU le décret n°2005-134 du 15 février 2005 relatif à l'information des acquéreurs et des locataires de biens immobiliers sur les risques naturels et technologiques majeurs ;

VU les décrets n° 2010-1254 du 20 octobre 2010 relatif à la prévention du risque sismique et n° 2010-1255 du 22 octobre 2010 portant délimitation des zones de sismicité du territoire français, prenant effet au 1er mai 2011 ;

VU l'arrêté préfectoral CAB/SIDPC n° 2011-014 du 22 février 2011 relatif à la liste des communes où s'applique l'article L125-5 du code de l'environnement concernant l'information des acquéreurs et des locataires de biens immobiliers sur les risques naturels et technologiques majeurs ;

Sur proposition de Monsieur le sous-préfet, directeur de cabinet ;

ARRÊTE

Article 1^{er} - La commune de NEUVY-EN-MAUGES est exposée à un risque de sismicité modéré sur l'ensemble de son territoire.

Article 2 - : Les éléments nécessaires à l'élaboration de l'état des risques pour l'information des acquéreurs et des locataires de biens immobiliers situés sur la commune de NEUVY-EN-MAUGES sont consignés dans le dossier d'information annexé au présent arrêté.

Ce dossier comprend :

- l'arrêté préfectoral,
- la fiche établissant la liste des risques naturels et technologiques,
- la fiche synthétique d'information sur les risques,
- les extraits cartographiques délimitant les zones exposées,
- la liste des documents auxquels le vendeur ou bailleur peut se référer,
- la liste des arrêtés portant reconnaissance de l'état de catastrophe naturelle ou technologique sur le territoire de la commune,
- le modèle de l'état des risques naturels et technologiques à remplir par le bailleur ou le vendeur.

Le présent arrêté ainsi que ses pièces jointes sont consultables à la préfecture et en mairie.

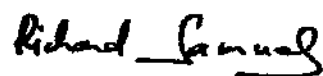
Le dossier d'information est accessible sur le site internet de la préfecture.

Article 3 - Ces informations sont mises à jour au regard des conditions mentionnées à l'article L125-5 du code de l'environnement.

Article 4 - Le présent arrêté et le dossier d'information sont adressés à la chambre départementale des notaires. Le présent arrêté sera affiché en mairie et publié au recueil des actes administratifs de l'Etat dans le département.

Article 5 - MM. le secrétaire général de la préfecture, le sous-préfet de Cholet, les chefs de services de la D.D.T et de la D.R.E.A.L et le maire de NEUVY-EN-MAUGES sont chargés, chacun en ce qui les concerne, de l'application du présent arrêté.

ANGERS, le 1^{er} mars 2011



Richard SAMUEL



PRÉFET DE MAINE-ET-LOIRE

CABINET DU PRÉFET

SERVICE INTERMINISTÉRIEL DE DÉFENSE
ET DE PROTECTION CIVILES
Arrêté CAB / SIDPC n° 2011-230
Arrêté portant sur les risques naturels de
la commune de NOELLET

ARRÊTÉ

**Le Préfet de Maine-et-Loire
Chevalier de la Légion d'honneur**

VU le code général des collectivités territoriales ;

VU le code de l'environnement, notamment les articles L. 125-5 et R125-23 à R125-27 ;

VU le décret n°2005-134 du 15 février 2005 relatif à l'information des acquéreurs et des locataires de biens immobiliers sur les risques naturels et technologiques majeurs ;

VU les décrets n° 2010-1254 du 20 octobre 2010 relatif à la prévention du risque sismique et n° 2010-1255 du 22 octobre 2010 portant délimitation des zones de sismicité du territoire français, portant effet au 1er mai 2011 ;

VU l'arrêté préfectoral CAB/SIDPC n° 2011-014 du 22 février 2011 relatif à la liste des communes où s'applique l'article L125-5 du code de l'environnement concernant l'information des acquéreurs et des locataires de biens immobiliers sur les risques naturels et technologiques majeurs ;

Sur proposition de Monsieur le sous-préfet, directeur de cabinet ;

ARRÊTE

Article 1^{er} - La commune de NOELLET est exposée à un risque de sismicité faible sur l'ensemble de son territoire.

Article 2 - : Les éléments nécessaires à l'élaboration de l'état des risques pour l'information des acquéreurs et des locataires de biens immobiliers situés sur la commune de NOELLET sont consignés dans le dossier d'information annexé au présent arrêté.

Ce dossier comprend :

- l'arrêté préfectoral,
- la fiche établissant la liste des risques naturels et technologiques,
- la fiche synthétique d'information sur les risques,
- les extraits cartographiques délimitant les zones exposées,
- la liste des documents auxquels le vendeur ou bailleur peut se référer,
- la liste des arrêtés portant reconnaissance de l'état de catastrophe naturelle ou technologique sur le territoire de la commune,
- le modèle de l'état des risques naturels et technologiques à remplir par le bailleur ou le vendeur.

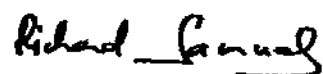
Le présent arrêté ainsi que ses pièces jointes sont consultables à la préfecture et en mairie.
Le dossier d'information est accessible sur le site internet de la préfecture.

Article 3 - Ces informations sont mises à jour au regard des conditions mentionnées à l'article L125-5 du code de l'environnement.

Article 4 - Le présent arrêté et le dossier d'information sont adressés à la chambre départementale des notaires. Le présent arrêté sera affiché en mairie et publié au recueil des actes administratifs de l'Etat dans le département.

Article 5 - MM. le secrétaire général de la préfecture, le sous-préfet de Segré, les chefs de services de la D.D.T et de la D.R.E.A.L et le maire de NOELLET sont chargés, chacun en ce qui les concerne, de l'application du présent arrêté.

ANGERS, le 1^{er} mars 2011



Richard SAMUEL



PRÉFET DE MAINE-ET-LOIRE

CABINET DU PREFET

SERVICE INTERMINISTERIEL DE DEFENSE
ET DE PROTECTION CIVILES
Arrêté CAB / SIDPC n° 2011-231
Arrêté portant sur les risques naturels de la
commune de NOTRE-DAME-D'ALLENCON

ARRÊTÉ

**Le Préfet de Maine-et-Loire
Chevalier de la Légion d'honneur**

VU le code général des collectivités territoriales ;

VU le code de l'environnement, notamment les articles L. 125-5 et R125-23 à R125-27 ;

VU le décret n°2005-134 du 15 février 2005 relatif à l'information des acquéreurs et des locataires de biens immobiliers sur les risques naturels et technologiques majeurs ;

VU les décrets n° 2010-1254 du 20 octobre 2010 relatif à la prévention du risque sismique et n° 2010-1255 du 22 octobre 2010 portant délimitation des zones de sismicité du territoire français, prenant effet au 1er mai 2011 ;

VU l'arrêté préfectoral CAB/SIDPC n° 2011-014 du 22 février 2011 relatif à la liste des communes où s'applique l'article L125-5 du code de l'environnement concernant l'information des acquéreurs et des locataires de biens immobiliers sur les risques naturels et technologiques majeurs ;

Sur proposition de Monsieur le sous-préfet, directeur de cabinet ;

ARRÊTE

Article 1^{er} - La commune de NOTRE-DAME-D'ALLENCON est exposée à un risque de sismicité faible sur l'ensemble de son territoire.

Article 2 - : Les éléments nécessaires à l'élaboration de l'état des risques pour l'information des acquéreurs et des locataires de biens immobiliers situés sur la commune de NOTRE-DAME-D'ALLENCON sont consignés dans le dossier d'information annexé au présent arrêté.

Ce dossier comprend :

- l'arrêté préfectoral,
- la fiche établissant la liste des risques naturels et technologiques,
- la fiche synthétique d'information sur les risques,
- les extraits cartographiques délimitant les zones exposées,
- la liste des documents auxquels le vendeur ou bailleur peut se référer,
- la liste des arrêtés portant reconnaissance de l'état de catastrophe naturelle ou technologique sur le territoire de la commune,
- le modèle de l'état des risques naturels et technologiques à remplir par le bailleur ou le vendeur.

Le présent arrêté ainsi que ses pièces jointes sont consultables à la préfecture et en mairie.

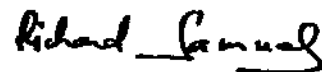
Le dossier d'information est accessible sur le site internet de la préfecture.

Article 3 - Ces informations sont mises à jour au regard des conditions mentionnées à l'article L125-5 du code de l'environnement.

Article 4 - Le présent arrêté et le dossier d'information sont adressés à la chambre départementale des notaires. Le présent arrêté sera affiché en mairie et publié au recueil des actes administratifs de l'Etat dans le département.

Article 5 - MM. le secrétaire général de la préfecture, le sous-préfet, directeur de cabinet, les chefs de services de la D.D.T et de la D.R.E.A.L et le maire de NOTRE-DAME-d'ALLENCON sont chargés, chacun en ce qui les concerne, de l'application du présent arrêté.

ANGERS, le 1^{er} mars 2011



Richard SAMUEL



PRÉFET DE MAINE-ET-LOIRE

CABINET DU PREFET

SERVICE INTERMINISTERIEL DE DEFENSE
ET DE PROTECTION CIVILES
Arrêté CAB / SIDPC n° 2011-232
Arrêté portant sur les risques naturels
de la commune de NOYANT

ARRÊTÉ

**Le Préfet de Maine-et-Loire
Chevalier de la Légion d'honneur**

VU le code général des collectivités territoriales ;

VU le code de l'environnement, notamment les articles L. 125-5 et R125-23 à R125-27 ;

VU le décret n°2005-134 du 15 février 2005 relatif à l'information des acquéreurs et des locataires de biens immobiliers sur les risques naturels et technologiques majeurs ;

VU les décrets n° 2010-1254 du 20 octobre 2010 relatif à la prévention du risque sismique et n° 2010-1255 du 22 octobre 2010 portant délimitation des zones de sismicité du territoire français, prenant effet au 1er mai 2011 ;

VU l'arrêté préfectoral CAB/SIDPC n° 2011-014 du 22 février 2011 relatif à la liste des communes où s'applique l'article L.125-5 du code de l'environnement concernant l'information des acquéreurs et des locataires de biens immobiliers sur les risques naturels et technologiques majeurs ;

Sur proposition de Monsieur le sous-préfet, directeur de cabinet ;

ARRÊTE

Article 1^{er} - La commune de NOYANT est exposée à un risque de sismicité faible sur l'ensemble de son territoire.

Article 2 - : Les éléments nécessaires à l'élaboration de l'état des risques pour l'information des acquéreurs et des locataires de biens immobiliers situés sur la commune de NOYANT sont consignés dans le dossier d'information annexé au présent arrêté.

Ce dossier comprend :

- l'arrêté préfectoral,
- la fiche établissant la liste des risques naturels et technologiques,
- la fiche synthétique d'information sur les risques,
- les extraits cartographiques délimitant les zones exposées,
- la liste des documents auxquels le vendeur ou bailleur peut se référer,
- la liste des arrêtés portant reconnaissance de l'état de catastrophe naturelle ou technologique sur le territoire de la commune,
- le modèle de l'état des risques naturels et technologiques à remplir par le bailleur ou le vendeur.

Le présent arrêté ainsi que ses pièces jointes sont consultables à la préfecture et en mairie.


Le dossier d'information est accessible sur le site internet de la préfecture.

Article 3 - Ces informations sont mises à jour au regard des conditions mentionnées à l'article L125-5 du code de l'environnement.

Article 4 - Le présent arrêté et le dossier d'information sont adressés à la chambre départementale des notaires. Le présent arrêté sera affiché en mairie et publié au recueil des actes administratifs de l'Etat dans le département.

Article 5 - MM. le secrétaire général de la préfecture, le sous-préfet de Saumur, les chefs de services de la D.D.T et de la D.R.E.A.L et le maire de NOYANT sont chargés, chacun en ce qui les concerne, de l'application du présent arrêté.

ANGERS, le 1^{er} mars 2011



Richard SAMUEL



PRÉFET DE MAINE-ET-LOIRE

CABINET DU PRÉFET

SERVICE INTERMINISTÉRIEL DE DÉFENSE
ET DE PROTECTION CIVILES
Arrêté CAB / SIDPC n° 2011-233
Arrêté portant sur les risques naturels
de la commune de NOYANT-LA-GRAVOYÈRE

ARRÊTÉ

Le Préfet de Maine-et-Loire
Chevalier de la Légion d'honneur

VU le code général des collectivités territoriales ;

VU le code de l'environnement, notamment les articles L. 125-5 et R125-23 à R125-27 ;

VU le décret n°2005-134 du 15 février 2005 relatif à l'information des acquéreurs et des locataires de biens immobiliers sur les risques naturels et technologiques majeurs ;

VU les décrets n° 2010-1254 du 20 octobre 2010 relatif à la prévention du risque sismique et n° 2010-1255 du 22 octobre 2010 portant délimitation des zones de sismicité du territoire français, prenant effet au 1er mai 2011 ;

VU l'arrêté préfectoral CAB/SIDPC n° 2011-014 du 22 février 2011 relatif à la liste des communes où s'applique l'article L125-5 du code de l'environnement concernant l'information des acquéreurs et des locataires de biens immobiliers sur les risques naturels et technologiques majeurs ;

Sur proposition de Monsieur le sous-préfet, directeur de cabinet ;

ARRÊTE

Article 1^{er} - La commune de NOYANT-LA-GRAVOYÈRE est exposée à un risque de sismicité faible sur l'ensemble de son territoire.

Article 2 - : Les éléments nécessaires à l'élaboration de l'état des risques pour l'information des acquéreurs et des locataires de biens immobiliers situés sur la commune de NOYANT-LA-GRAVOYERE sont consignés dans le dossier d'information annexé au présent arrêté.

Ce dossier comprend :

- l'arrêté préfectoral,
- la fiche établissant la liste des risques naturels et technologiques,
- la fiche synthétique d'information sur les risques,
- les extraits cartographiques délimitant les zones exposées,
- la liste des documents auxquels le vendeur ou bailleur peut se référer,
- la liste des arrêtés portant reconnaissance de l'état de catastrophe naturelle ou technologique sur le territoire de la commune,
- le modèle de l'état des risques naturels et technologiques à remplir par le bailleur ou le vendeur.

Le présent arrêté ainsi que ses pièces jointes sont consultables à la préfecture et en mairie.
Le dossier d'information est accessible sur le site internet de la préfecture.

Article 3 - Ces informations sont mises à jour au regard des conditions mentionnées à l'article L125-5 du code de l'environnement.

Article 4 - Le présent arrêté et le dossier d'information sont adressés à la chambre départementale des notaires. Le présent arrêté sera affiché en mairie et publié au recueil des actes administratifs de l'Etat dans le département.

Article 5 - MM. le secrétaire général de la préfecture, le sous-préfet de Saumur, les chefs de services de la D.D.T et de la D.R.E.A.L et le maire de NOYANT-LA-GRAVOYERE sont chargés, chacun en ce qui les concerne, de l'application du présent arrêté.

ANGERS, le 1^{er} mars 2011



Richard SAMUEL



PRÉFET DE MAINE-ET-LOIRE

CABINET DU PREFET

SERVICE INTERMINISTÉRIEL DE DÉFENSE
ET DE PROTECTION CIVILES
Arrêté CAB / SIDPC n° 2011-234
Arrêté portant sur les risques naturels de
la commune de NOYANT-LA-PLAINE

ARRÊTÉ

**Le Préfet de Maine-et-Loire
Chevalier de la Légion d'honneur**

VU le code général des collectivités territoriales ;

VU le code de l'environnement, notamment les articles L. 125-5 et R125-23 à R125-27 ;

VU le décret n°2005-134 du 15 février 2005 relatif à l'information des acquéreurs et des locataires de biens immobiliers sur les risques naturels et technologiques majeurs ;

VU les décrets n° 2010-1254 du 20 octobre 2010 relatif à la prévention du risque sismique et n° 2010-1255 du 22 octobre 2010 portant délimitation des zones de sismicité du territoire français, prenant effet au 1er mai 2011 ;

VU l'arrêté préfectoral CAB/SIDPC n° 2011-014 du 22 février 2011 relatif à la liste des communes où s'applique l'article L125-5 du code de l'environnement concernant l'information des acquéreurs et des locataires de biens immobiliers sur les risques naturels et technologiques majeurs ;

Sur proposition de Monsieur le sous-préfet, directeur de cabinet ;

ARRÊTE

Article 1^{er} - La commune de NOYANT-LA-PLAINE est exposée à un risque de sismicité faible sur l'ensemble de son territoire.

Article 2 - : Les éléments nécessaires à l'élaboration de l'état des risques pour l'information des acquéreurs et des locataires de biens immobiliers situés sur la commune de NOYANT-LA-PLAINE sont consignés dans le dossier d'information annexé au présent arrêté.

Ce dossier comprend :

- l'arrêté préfectoral,
- la fiche établissant la liste des risques naturels et technologiques,
- la fiche synthétique d'information sur les risques,
- les extraits cartographiques délimitant les zones exposées,
- la liste des documents auxquels le vendeur ou bailleur peut se référer,
- la liste des arrêtés portant reconnaissance de l'état de catastrophe naturelle ou technologique sur le territoire de la commune,
- le modèle de l'état des risques naturels et technologiques à remplir par le bailleur ou le vendeur.

Le présent arrêté ainsi que ses pièces jointes sont consultables à la préfecture et en mairie.


Le dossier d'information est accessible sur le site internet de la préfecture.

Article 3 - Ces informations sont mises à jour au regard des conditions mentionnées à l'article L125-5 du code de l'environnement.

Article 4 - Le présent arrêté et le dossier d'information sont adressés à la chambre départementale des notaires. Le présent arrêté sera affiché en mairie et publié au recueil des actes administratifs de l'Etat dans le département.

Article 5 - MM. le secrétaire général de la préfecture, le sous-préfet de Saumur, les chefs de services de la D.D.T et de la D.R.E.A.L et le maire de NOYANT-LA-PLAINE sont chargés, chacun en ce qui les concerne, de l'application du présent arrêté.

ANGERS, le 1^{er} mars 2011



Richard SAMUEL



PRÉFET DE MAINE-ET-LOIRE.

CABINET DU PREFET

SERVICE INTERMINISTÉRIEL DE DÉFENSE
ET DE PROTECTION CIVILES
Arrêté CAB / SIDPC n° 2011-235
Arrêté portant sur les risques naturels
de la commune de NUAILLE

ARRÊTÉ

**Le Préfet de Maine-et-Loire
Chevalier de la Légion d'honneur**

VU le code général des collectivités territoriales ;

VU le code de l'environnement, notamment les articles L. 125-5 et R125-23 à R125-27 ;

VU le décret n°2005-134 du 15 février 2005 relatif à l'information des acquéreurs et des locataires de biens immobiliers sur les risques naturels et technologiques majeurs ;

VU les décrets n° 2010-1254 du 20 octobre 2010 relatif à la prévention du risque sismique et n° 2010-1255 du 22 octobre 2010 portant délimitation des zones de sismicité du territoire français, prenant effet au 1er mai 2011 ;

VU l'arrêté préfectoral CAB/SIDPC n° 2011-014 du 22 février 2011 relatif à la liste des communes où s'applique l'article L125-5 du code de l'environnement concernant l'information des acquéreurs et des locataires de biens immobiliers sur les risques naturels et technologiques majeurs ;

Sur proposition de Monsieur le sous-préfet, directeur de cabinet ;

ARRÊTE

Article 1^{er} - La commune de NUAILLE est exposée à un risque de sismicité modéré sur l'ensemble de son territoire.

Article 2 - : Les éléments nécessaires à l'élaboration de l'état des risques pour l'information des acquéreurs et des locataires de biens immobiliers situés sur la commune de NUAILLE sont consignés dans le dossier d'information annexé au présent arrêté.

Ce dossier comprend :

- l'arrêté préfectoral,
- la fiche établissant la liste des risques naturels et technologiques,
- la fiche synthétique d'information sur les risques,
- les extraits cartographiques délimitant les zones exposées,
- la liste des documents auxquels le vendeur ou bailleur peut se référer,
- la liste des arrêtés portant reconnaissance de l'état de catastrophe naturelle ou technologique sur le territoire de la commune,
- le modèle de l'état des risques naturels et technologiques à remplir par le bailleur ou le vendeur.

Le présent arrêté ainsi que ses pièces jointes sont consultables à la préfecture et en mairie.

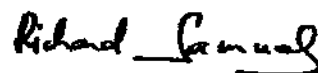
Le dossier d'information est accessible sur le site internet de la préfecture.

Article 3 - Ces informations sont mises à jour au regard des conditions mentionnées à l'article L125-5 du code de l'environnement.

Article 4 - Le présent arrêté et le dossier d'information sont adressés à la chambre départementale des notaires. Le présent arrêté sera affiché en mairie et publié au recueil des actes administratifs de l'Etat dans le département.

Article 5 - MM. le secrétaire général de la préfecture, le sous-préfet de Cholet, les chefs de services de la D.D.T et de la D.R.E.A.L et le maire de NUAILLE sont chargés, chacun en ce qui les concerne, de l'application du présent arrêté.

ANGERS, le 1^{er} mars 2011



Richard SAMUEL



PRÉFET DE MAINE-ET-LOIRE

CABINET DU PREFET

SERVICE INTERMINISTÉRIEL DE DÉFENSE
ET DE PROTECTION CIVILES
Arrêté CAB / SIDPC n° 2011-236
Arrêté portant sur les risques naturels
de la commune de NUEIL-SUR-LAYON

ARRÊTÉ

Le Préfet de Maine-et-Loire
Chevalier de la Légion d'honneur

VU le code général des collectivités territoriales ;

VU le code de l'environnement, notamment les articles L. 125-5 et R125-23 à R125-27 ;

VU le décret n°2005-134 du 15 février 2005 relatif à l'information des acquéreurs et des locataires de biens immobiliers sur les risques naturels et technologiques majeurs ;

VU les décrets n° 2010-1254 du 20 octobre 2010 relatif à la prévention du risque sismique et n° 2010-1255 du 22 octobre 2010 portant délimitation des zones de sismicité du territoire français, prenant effet au 1er mai 2011 ;

VU l'arrêté préfectoral CAB/SIDPC n° 2011-014 du 22 février 2011 relatif à la liste des communes où s'applique l'article L125-5 du code de l'environnement concernant l'information des acquéreurs et des locataires de biens immobiliers sur les risques naturels et technologiques majeurs ;

Sur proposition de Monsieur le sous-préfet, directeur de cabinet ;

ARRÊTE

Article 1^{er} - La commune de NUEIL-SUR-LAYON est exposée à un risque de sismicité modéré sur l'ensemble de son territoire.

Article 2 - : Les éléments nécessaires à l'élaboration de l'état des risques pour l'information des acquéreurs et des locataires de biens immobiliers situés sur la commune de NUEIL-SUR-LAYON sont consignés dans le dossier d'information annexé au présent arrêté.

Ce dossier comprend :

- l'arrêté préfectoral,
- la fiche établissant la liste des risques naturels et technologiques,
- la fiche synthétique d'information sur les risques,
- les extraits cartographiques délimitant les zones exposées,
- la liste des documents auxquels le vendeur ou bailleur peut se référer,
- la liste des arrêtés portant reconnaissance de l'état de catastrophe naturelle ou technologique sur le territoire de la commune,
- le modèle de l'état des risques naturels et technologiques à remplir par le bailleur ou le vendeur.

Le présent arrêté ainsi que ses pièces jointes sont consultables à la préfecture et en mairie.
Le dossier d'information est accessible sur le site internet de la préfecture.

Article 3 - Ces informations sont mises à jour au regard des conditions mentionnées à l'article L125-5 du code de l'environnement.

Article 4 - Le présent arrêté et le dossier d'information sont adressés à la chambre départementale des notaires. Le présent arrêté sera affiché en mairie et publié au recueil des actes administratifs de l'Etat dans le département.

Article 5 - MM. le secrétaire général de la préfecture, le sous-préfet de Cholet, les chefs de services de la D.D.T et de la D.R.E.A.L et le maire de NUEIL-SUR-LAYON sont chargés, chacun en ce qui les concerne, de l'application du présent arrêté.

ANGERS, le 1^{er} mars 2011



Richard SAMUEL



PRÉFET DE MAINE-ET-LOIRE

CABINET DU PRÉFET

SERVICE INTERMINISTÉRIEL DE DÉFENSE
ET DE PROTECTION CIVILES
Arrêté CAB / SIDPC n° 2011-237
Arrêté portant sur les risques naturels
de la commune de NYOISEAU

ARRÊTÉ

**Le Préfet de Maine-et-Loire
Chevalier de la Légion d'honneur**

VU le code général des collectivités territoriales ;

VU le code de l'environnement, notamment les articles L. 125-5 et R125-23 à R125-27;

VU le décret n°2005-134 du 15 février 2005 relatif à l'information des acquéreurs et des locataires de biens immobiliers sur les risques naturels et technologiques majeurs;

VU les décrets n° 2010-1254 du 20 octobre 2010 relatif à la prévention du risque sismique et n° 2010-1255 du 22 octobre 2010 portant délimitation des zones de sismicité du territoire français, portant effet au 1er mai 2011 ;

VU l'arrêté préfectoral D3-2005 n° 367 du 6 juin 2005 approuvant le Plan de Prévention des Risques Naturels Prévisibles Inondation dans les Vals de l'Oudon et de la Mayenne ;

VU l'arrêté préfectoral CAB/SIDPC n° 2011-014 du 22 février 2011 relatif à la liste des communes où s'applique l'article L125-5 du code de l'environnement concernant l'information des acquéreurs et des locataires de biens immobiliers sur les risques naturels et technologiques majeurs ;

Sur proposition de Monsieur le sous-préfet, directeur de cabinet ;

ARRÊTE

Article 1^{er} - La commune de NYOISEAU est exposée à un risque naturel d'inondation ainsi qu'à un risque de sismicité faible sur l'ensemble de son territoire.

Article 2 - : Les éléments nécessaires à l'élaboration de l'état des risques pour l'information des acquéreurs et des locataires de biens immobiliers situés sur la commune de NYOISEAU sont consignés dans le dossier d'information annexé au présent arrêté.

Ce dossier comprend :

- l'arrêté préfectoral,
- la fiche établissant la liste des risques naturels et technologiques,
- la fiche synthétique d'information sur les risques,
- les extraits cartographiques délimitant les zones exposées,
- la liste des documents auxquels le vendeur ou bailleur peut se référer,
- la liste des arrêtés portant reconnaissance de l'état de catastrophe naturelle ou technologique sur le territoire de la commune,
- le modèle de l'état des risques naturels et technologiques à remplir par le bailleur ou le vendeur.

Le présent arrêté ainsi que ses pièces jointes sont consultables à la préfecture et en mairie.

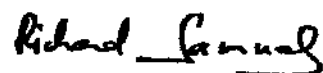
Le dossier d'information est accessible sur le site internet de la préfecture.

Article 3 - Ces informations sont mises à jour au regard des conditions mentionnées à l'article L125-5 du code de l'environnement.

Article 4 - Le présent arrêté et le dossier d'information sont adressés à la chambre départementale des notaires. Le présent arrêté sera affiché en mairie et publié au recueil des actes administratifs de l'Etat dans le département.

Article 5 - MM. le secrétaire général de la préfecture, le sous-préfet de Segré, les chefs de services de la D.D.T et de la D.R.E.A.L et le maire de NYOISEAU sont chargés, chacun en ce qui les concerne, de l'application du présent arrêté.

ANGERS, le 1^{er} mars 2011



Richard SAMUEL



PRÉFET DE MAINE-ET-LOIRE

CABINET DU PREFET

SERVICE INTERMINISTÉRIEL DE DÉFENSE
ET DE PROTECTION CIVILES
Arrêté CAB / SIDPC n° 2011-238
Arrêté portant sur les risques naturels de
la commune de PARCAY-LES-PINS

ARRÊTÉ

**Le Préfet de Maine-et-Loire
Chevalier de la Légion d'honneur**

VU le code général des collectivités territoriales ;

VU le code de l'environnement, notamment les articles L. 125-5 et R125-23 à R125-27 ;

VU le décret n°2005-134 du 15 février 2005 relatif à l'information des acquéreurs et des locataires de biens immobiliers sur les risques naturels et technologiques majeurs ;

VU les décrets n° 2010-1254 du 20 octobre 2010 relatif à la prévention du risque sismique et n° 2010-1255 du 22 octobre 2010 portant délimitation des zones de sismicité du territoire français, portant effet au 1er mai 2011 ;

VU l'arrêté préfectoral CAB/SIDPC n° 2011-014 du 22 février 2011 relatif à la liste des communes où s'applique l'article L125-5 du code de l'environnement concernant l'information des acquéreurs et des locataires de biens immobiliers sur les risques naturels et technologiques majeurs ;

Sur proposition de Monsieur le sous-préfet, directeur de cabinet ;

ARRÊTE

Article 1^{er} - La commune de PARCAY-LES-PINS est exposée à un risque de sismicité faible sur l'ensemble de son territoire.

Article 2 - : Les éléments nécessaires à l'élaboration de l'état des risques pour l'information des acquéreurs et des locataires de biens immobiliers situés sur la commune de PARCAY-LES-PINS sont consignés dans le dossier d'information annexé au présent arrêté.

Ce dossier comprend :

- l'arrêté préfectoral,
- la fiche établissant la liste des risques naturels et technologiques,
- la fiche synthétique d'information sur les risques,
- les extraits cartographiques délimitant les zones exposées,
- la liste des documents auxquels le vendeur ou bailleur peut se référer,
- la liste des arrêtés portant reconnaissance de l'état de catastrophe naturelle ou technologique sur le territoire de la commune,
- le modèle de l'état des risques naturels et technologiques à remplir par le bailleur ou le vendeur.

Le présent arrêté ainsi que ses pièces jointes sont consultables à la préfecture et en mairie.

Le dossier d'information est accessible sur le site internet de la préfecture.

Article 3 - Ces informations sont mises à jour au regard des conditions mentionnées à l'article L125-5 du code de l'environnement.

Article 4 - Le présent arrêté et le dossier d'information sont adressés à la chambre départementale des notaires. Le présent arrêté sera affiché en mairie et publié au recueil des actes administratifs de l'Etat dans le département.

Article 5 - MM. le secrétaire général de la préfecture, le sous-préfet de Saumur, les chefs de services de la D.D.T et de la D.R.E.A.L et le maire de PARCAY-LES-PINS sont chargés, chacun en ce qui les concerne, de l'application du présent arrêté.

ANGERS, le 1^{er} mars 2011



Richard SAMUEL



PRÉFET DE MAINE-ET-LOIRE

CABINET DU PRÉFET

SERVICE INTERMINISTÉRIEL DE DÉFENSE
ET DE PROTECTION CIVILES

Arrêté CAB / SIDPC n° 2011-239

Arrêté portant sur les risques naturels
de la commune de PARNAY

ARRÊTÉ

**Le Préfet de Maine-et-Loire
Chevalier de la Légion d'honneur**

VU le code général des collectivités territoriales ;

VU le code de l'environnement, notamment les articles L. 125-5 et R125-23 à R125-27;

VU le décret n°2005-134 du 15 février 2005 relatif à l'information des acquéreurs et des locataires de biens immobiliers sur les risques naturels et technologiques majeurs;

VU les décrets n° 2010-1254 du 20 octobre 2010 relatif à la prévention du risque sismique et n° 2010-1255 du 22 octobre 2010 portant délimitation des zones de sismicité du territoire français, portant effet au 1er mai 2011 ;

VU l'arrêté préfectoral D3-2000 n° 915 du 29 novembre 2000 approuvant le Plan de Prévention des Risques Naturels Prévisibles Inondation du Val d'Authion ;

VU l'arrêté préfectoral D3-2008 n°33 du 17 janvier 2008 approuvant le Plan de Prévention des Risques Naturels «mouvements de terrain – instabilité du Coteau de Saumur à Montsoreau ;

VU l'arrêté préfectoral CAB/SIDPC n° 2011-014 du 22 février 2011 relatif à la liste des communes où s'applique l'article L125-5 du code de l'environnement concernant l'information des acquéreurs et des locataires de biens immobiliers sur les risques naturels et technologiques majeurs ;

Sur proposition de Monsieur le sous-préfet, directeur de cabinet ;

ARRÊTE

Article 1^{er} - La commune de PARNAY est exposée aux risques naturels d'inondation et de mouvements de terrain sur une partie de son territoire ainsi qu'à un risque de sismicité faible sur l'ensemble de son territoire.

Article 2 - : Les éléments nécessaires à l'élaboration de l'état des risques pour l'information des acquéreurs et des locataires de biens immobiliers situés sur la commune de PARNAY sont consignés dans le dossier d'information annexé au présent arrêté.

Ce dossier comprend :

- l'arrêté préfectoral,
- la fiche établissant la liste des risques naturels et technologiques,
- la fiche synthétique d'information sur les risques,
- les extraits cartographiques délimitant les zones exposées,
- la liste des documents auxquels le vendeur ou bailleur peut se référer,
- la liste des arrêtés portant reconnaissance de l'état de catastrophe naturelle ou technologique sur le territoire de la commune,
- le modèle de l'état des risques naturels et technologiques à remplir par le bailleur ou le vendeur.

Le présent arrêté ainsi que ses pièces jointes sont consultables à la préfecture et en mairie.

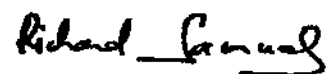
Le dossier d'information est accessible sur le site internet de la préfecture.

Article 3 - Ces informations sont mises à jour au regard des conditions mentionnées à l'article L125-5 du code de l'environnement.

Article 4 - Le présent arrêté et le dossier d'information sont adressés à la chambre départementale des notaires. Le présent arrêté sera affiché en mairie et publié au recueil des actes administratifs de l'Etat dans le département.

Article 5 - MM. le secrétaire général de la préfecture, le sous-préfet de Saumur, les chefs de services de la D.D.T et de la D.R.E.A.L et le maire de PARNAY sont chargés, chacun en ce qui les concerne, de l'application du présent arrêté.

ANGERS, le 1^{er} mars 2011



Richard SAMUEL



PRÉFET DE MAINE-ET-LOIRE

CABINET DU PRÉFET

SERVICE INTERMINISTÉRIEL DE DÉFENSE
ET DE PROTECTION CIVILES
Arrêté CAB / SIDPC n° 2011-240
Arrêté portant sur les risques naturels de la
commune de PASSAVANT-SUR-LAYON

ARRÊTÉ

**Le Préfet de Maine-et-Loire
Chevalier de la Légion d'honneur**

VU le code général des collectivités territoriales ;

VU le code de l'environnement, notamment les articles L. 125-5 et R125-23 à R125-27 ;

VU le décret n°2005-134 du 15 février 2005 relatif à l'information des acquéreurs et des locataires de biens immobiliers sur les risques naturels et technologiques majeurs ;

VU les décrets n° 2010-1254 du 20 octobre 2010 relatif à la prévention du risque sismique et n° 2010-1255 du 22 octobre 2010 portant délimitation des zones de sismicité du territoire français, portant effet au 1er mai 2011 ;

VU l'arrêté préfectoral CAB/SIDPC n° 2011-014 du 22 février 2011 relatif à la liste des communes où s'applique l'article L.125-5 du code de l'environnement concernant l'information des acquéreurs et des locataires de biens immobiliers sur les risques naturels et technologiques majeurs ;

Sur proposition de Monsieur le sous-préfet, directeur de cabinet ;

ARRÊTE

Article 1^{er} - La commune de PASSAVANT-SUR-LAYON est exposée à un risque de sismicité modéré sur l'ensemble de son territoire.

Article 2 - : Les éléments nécessaires à l'élaboration de l'état des risques pour l'information des acquéreurs et des locataires de biens immobiliers situés sur la commune de PASSAVANT-SUR-LAYON sont consignés dans le dossier d'information annexé au présent arrêté.

Ce dossier comprend :

- l'arrêté préfectoral,
- la fiche établissant la liste des risques naturels et technologiques,
- la fiche synthétique d'information sur les risques,
- les extraits cartographiques délimitant les zones exposées,
- la liste des documents auxquels le vendeur ou bailleur peut se référer,
- la liste des arrêtés portant reconnaissance de l'état de catastrophe naturelle ou technologique sur le territoire de la commune,
- le modèle de l'état des risques naturels et technologiques à remplir par le bailleur ou le vendeur.

Le présent arrêté ainsi que ses pièces jointes sont consultables à la préfecture et en mairie.

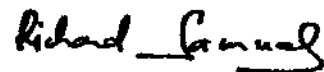
Le dossier d'information est accessible sur le site internet de la préfecture.

Article 3 - Ces informations sont mises à jour au regard des conditions mentionnées à l'article L125-5 du code de l'environnement.

Article 4 - Le présent arrêté et le dossier d'information sont adressés à la chambre départementale des notaires. Le présent arrêté sera affiché en mairie et publié au recueil des actes administratifs de l'Etat dans le département.

Article 5 - MM. le secrétaire général de la préfecture, le sous-préfet de Saumur, les chefs de services de la D.D.T et de la D.R.E.A.L et le maire de PASSAVANT-SUR-LAYON sont chargés, chacun en ce qui les concerne, de l'application du présent arrêté.

ANGERS, le 1^{er} mars 2011



Richard SAMUEL



PRÉFET DE MAINE-ET-LOIRE

CABINET DU PRÉFET

SERVICE INTERMINISTÉRIEL DE DÉFENSE
ET DE PROTECTION CIVILES
Arrêté CAB / SIDPC n° 2011-241
Arrêté portant sur les risques naturels de
la commune de LA PELLERINE

ARRÊTÉ

**Le Préfet de Maine-et-Loire
Chevalier de la Légion d'honneur**

VU le code général des collectivités territoriales ;

VU le code de l'environnement, notamment les articles L. 125-5 et R125-23 à R125-27 ;

VU le décret n°2005-134 du 15 février 2005 relatif à l'information des acquéreurs et des locataires de biens immobiliers sur les risques naturels et technologiques majeurs ;

VU les décrets n° 2010-1254 du 20 octobre 2010 relatif à la prévention du risque sismique et n° 2010-1255 du 22 octobre 2010 portant délimitation des zones de sismicité du territoire français, portant effet au 1er mai 2011 ;

VU l'arrêté préfectoral CAB/SIDPC n° 2011-014 du 22 février 2011 relatif à la liste des communes où s'applique l'article L125-5 du code de l'environnement concernant l'information des acquéreurs et des locataires de biens immobiliers sur les risques naturels et technologiques majeurs ;

Sur proposition de Monsieur le sous-préfet, directeur de cabinet ;

ARRÊTE

Article 1^{er} - La commune de LA PELLERINE est exposée à un risque de sismicité faible sur l'ensemble de son territoire.

Article 2 - : Les éléments nécessaires à l'élaboration de l'état des risques pour l'information des acquéreurs et des locataires de biens immobiliers situés sur la commune de LA PELLERINE sont consignés dans le dossier d'information annexé au présent arrêté.

Ce dossier comprend :

- l'arrêté préfectoral,
- la fiche établissant la liste des risques naturels et technologiques,
- la fiche synthétique d'information sur les risques,
- les extraits cartographiques délimitant les zones exposées,
- la liste des documents auxquels le vendeur ou bailleur peut se référer,
- la liste des arrêtés portant reconnaissance de l'état de catastrophe naturelle ou technologique sur le territoire de la commune,
- le modèle de l'état des risques naturels et technologiques à remplir par le bailleur ou le vendeur.

Le présent arrêté ainsi que ses pièces jointes sont consultables à la préfecture et en mairie.

Le dossier d'information est accessible sur le site internet de la préfecture.

Article 3 - Ces informations sont mises à jour au regard des conditions mentionnées à l'article L125-5 du code de l'environnement.

Article 4 - Le présent arrêté et le dossier d'information sont adressés à la chambre départementale des notaires. Le présent arrêté sera affiché en mairie et publié au recueil des actes administratifs de l'Etat dans le département.

Article 5 - MM. le secrétaire général de la préfecture, le sous-préfet de Saumur, les chefs de services de la D.D.T et de la D.R.E.A.L et le maire de LA PELLERINE sont chargés, chacun en ce qui les concerne, de l'application du présent arrêté.

ANGERS, le 1^{er} mars 2011



Richard SAMUEL



PRÉFET DE MAINE-ET-LOIRE

CABINET DU PREFET

SERVICE INTERMINISTERIEL DE DEFENSE
ET DE PROTECTION CIVILES
Arrêté CAB / SIDPC n° 2011-242
Arrêté portant sur les risques naturels de la
commune de PELLOUAILLES-LES-VIGNES

ARRÊTÉ

**Le Préfet de Maine-et-Loire
Chevalier de la Légion d'honneur**

VU le code général des collectivités territoriales ;

VU le code de l'environnement, notamment les articles L. 125-5 et R125-23 à R125-27 ;

VU le décret n°2005-134 du 15 février 2005 relatif à l'information des acquéreurs et des locataires de biens immobiliers sur les risques naturels et technologiques majeurs ;

VU les décrets n° 2010-1254 du 20 octobre 2010 relatif à la prévention du risque sismique et n° 2010-1255 du 22 octobre 2010 portant délimitation des zones de sismicité du territoire français, portant effet au 1er mai 2011 ;

VU l'arrêté préfectoral CAB/SIDPC n° 2011-014 du 22 février 2011 relatif à la liste des communes où s'applique l'article L125-5 du code de l'environnement concernant l'information des acquéreurs et des locataires de biens immobiliers sur les risques naturels et technologiques majeurs ;

Sur proposition de Monsieur le sous-préfet, directeur de cabinet ;

ARRÊTE

Article 1^{er} - La commune de PELLOUAILLES-LES-VIGNES est exposée à un risque de sismicité faible sur l'ensemble de son territoire.

Article 2 - : Les éléments nécessaires à l'élaboration de l'état des risques pour l'information des acquéreurs et des locataires de biens immobiliers situés sur la commune de PELLOUAILLES-LES-VIGNES sont consignés dans le dossier d'information annexé au présent arrêté.

Ce dossier comprend :

- l'arrêté préfectoral,
- la fiche établissant la liste des risques naturels et technologiques,
- la fiche synthétique d'information sur les risques,
- les extraits cartographiques délimitant les zones exposées,
- la liste des documents auxquels le vendeur ou bailleur peut se référer,
- la liste des arrêtés portant reconnaissance de l'état de catastrophe naturelle ou technologique sur le territoire de la commune,
- le modèle de l'état des risques naturels et technologiques à remplir par le bailleur ou le vendeur.

Le présent arrêté ainsi que ses pièces jointes sont consultables à la préfecture et en mairie.

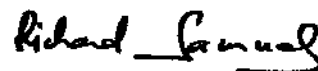
Le dossier d'information est accessible sur le site internet de la préfecture.

Article 3 - Ces informations sont mises à jour au regard des conditions mentionnées à l'article L125-5 du code de l'environnement.

Article 4 - Le présent arrêté et le dossier d'information sont adressés à la chambre départementale des notaires. Le présent arrêté sera affiché en mairie et publié au recueil des actes administratifs de l'Etat dans le département.

Article 5 - MM. le secrétaire général de la préfecture, le sous-préfet, directeur de cabinet, les chefs de services de la D.D.T et de la D.R.E.A.L et le maire de PELLOUAILLES-LES-VIGNES sont chargés, chacun en ce qui les concerne, de l'application du présent arrêté.

ANGERS, le 1^{er} mars 2011



Richard SAMUEL



PRÉFET DE MAINE-ET-LOIRE

CABINET DU PREFET

SERVICE INTERMINISTÉRIEL DE DÉFENSE
ET DE PROTECTION CIVILES
Arrêté CAB / SIDPC n° 2011-243
Arrêté portant sur les risques naturels
de la commune du PIN-EN-MAUGES

ARRÊTÉ

**Le Préfet de Maine-et-Loire
Chevalier de la Légion d'honneur**

VU le code général des collectivités territoriales ;

VU le code de l'environnement, notamment les articles L. 125-5 et R125-23 à R125-27 ;

VU le décret n°2005-134 du 15 février 2005 relatif à l'information des acquéreurs et des locataires de biens immobiliers sur les risques naturels et technologiques majeurs ;

VU les décrets n° 2010-1254 du 20 octobre 2010 relatif à la prévention du risque sismique et n° 2010-1255 du 22 octobre 2010 portant délimitation des zones de sismicité du territoire français, portant effet au 1er mai 2011 ;

VU l'arrêté préfectoral CAB/SIDPC n° 2011-014 du 22 février 2011 relatif à la liste des communes où s'applique l'article L125-5 du code de l'environnement concernant l'information des acquéreurs et des locataires de biens immobiliers sur les risques naturels et technologiques majeurs ;

Sur proposition de Monsieur le sous-préfet, directeur de cabinet ;

ARRÊTE

Article 1^{er} - La commune du PIN-EN-MAUGES est exposée à un risque de sismicité modéré sur l'ensemble de son territoire.

Article 2 - : Les éléments nécessaires à l'élaboration de l'état des risques pour l'information des acquéreurs et des locataires de biens immobiliers situés sur la commune du PIN-EN-MAUGES sont consignés dans le dossier d'information annexé au présent arrêté.

Ce dossier comprend :

- l'arrêté préfectoral,
- la fiche établissant la liste des risques naturels et technologiques,
- la fiche synthétique d'information sur les risques,
- les extraits cartographiques délimitant les zones exposées,
- la liste des documents auxquels le vendeur ou bailleur peut se référer,
- la liste des arrêtés portant reconnaissance de l'état de catastrophe naturelle ou technologique sur le territoire de la commune,
- le modèle de l'état des risques naturels et technologiques à remplir par le bailleur ou le vendeur.

Le présent arrêté ainsi que ses pièces jointes sont consultables à la préfecture et en mairie.

Le dossier d'information est accessible sur le site internet de la préfecture.

Article 3 - Ces informations sont mises à jour au regard des conditions mentionnées à l'article L125-5 du code de l'environnement.

Article 4 - Le présent arrêté et le dossier d'information sont adressés à la chambre départementale des notaires. Le présent arrêté sera affiché en mairie et publié au recueil des actes administratifs de l'Etat dans le département.

Article 5 - MM. le secrétaire général de la préfecture, le sous-préfet de Cholet, les chefs de services de la D.D.T et de la D.R.E.A.L et le maire du PIN-EN-MAUGES sont chargés, chacun en ce qui les concerne, de l'application du présent arrêté.

ANGERS, le 1^{er} mars 2011



Richard SAMUEL



PRÉFET DE MAINE-ET-LOIRE

CABINET DU PRÉFET

SERVICE INTERMINISTÉRIEL DE DÉFENSE
ET DE PROTECTION CIVILES
Arrêté CAB / SIDPC n° 2011-244
Arrêté portant sur les risques naturels
de la commune de LA PLAINE

ARRÊTÉ

**Le Préfet de Maine-et-Loire
Chevalier de la Légion d'honneur**

VU le code général des collectivités territoriales ;

VU le code de l'environnement, notamment les articles L. 125-5 et R125-23 à R125-27 ;

VU le décret n°2005-134 du 15 février 2005 relatif à l'information des acquéreurs et des locataires de biens immobiliers sur les risques naturels et technologiques majeurs ;

VU les décrets n° 2010-1254 du 20 octobre 2010 relatif à la prévention du risque sismique et n° 2010-1255 du 22 octobre 2010 portant délimitation des zones de sismicité du territoire français, portant effet au 1er mai 2011 ;

VU l'arrêté préfectoral CAB/SIDPC n° 2011-014 du 22 février 2011 relatif à la liste des communes où s'applique l'article L125-5 du code de l'environnement concernant l'information des acquéreurs et des locataires de biens immobiliers sur les risques naturels et technologiques majeurs ;

Sur proposition de Monsieur le sous-préfet, directeur de cabinet ;

ARRÊTE

Article 1^{er} - La commune de LA PLAINE est exposée à un risque de sismicité modéré sur l'ensemble de son territoire.

Article 2 - : Les éléments nécessaires à l'élaboration de l'état des risques pour l'information des acquéreurs et des locataires de biens immobiliers situés sur la commune de LA PLAINE sont consignés dans le dossier d'information annexé au présent arrêté.

Ce dossier comprend :

- l'arrêté préfectoral,
- la fiche établissant la liste des risques naturels et technologiques,
- la fiche synthétique d'information sur les risques,
- les extraits cartographiques délimitant les zones exposées,
- la liste des documents auxquels le vendeur ou bailleur peut se référer,
- la liste des arrêtés portant reconnaissance de l'état de catastrophe naturelle ou technologique sur le territoire de la commune,
- le modèle de l'état des risques naturels et technologiques à remplir par le bailleur ou le vendeur.

Le présent arrêté ainsi que ses pièces jointes sont consultables à la préfecture et en mairie.

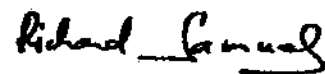
Le dossier d'information est accessible sur le site internet de la préfecture.

Article 3 - Ces informations sont mises à jour au regard des conditions mentionnées à l'article L125-5 du code de l'environnement.

Article 4 - Le présent arrêté et le dossier d'information sont adressés à la chambre départementale des notaires. Le présent arrêté sera affiché en mairie et publié au recueil des actes administratifs de l'Etat dans le département.

Article 5 - MM. le secrétaire général de la préfecture, le sous-préfet de Saumur, les chefs de services de la D.D.T et de la D.R.E.A.L et le maire de LA PLAINE sont chargés, chacun en ce qui les concerne, de l'application du présent arrêté.

ANGERS, le 1^{er} mars 2011



Richard SAMUEL



PRÉFET DE MAINE-ET-LOIRE

CABINET DU PREFET

SERVICE INTERMINISTÉRIEL DE DÉFENSE
ET DE PROTECTION CIVILES
Arrêté CAB / SIDPC n° 2011-245
Arrêté portant sur les risques naturels
de la commune du PLESSIS-GRAMMOIRE

ARRÊTÉ

**Le Préfet de Maine-et-Loire
Chevalier de la Légion d'honneur**

VU le code général des collectivités territoriales ;

VU le code de l'environnement, notamment les articles L. 125-5 et R125-23 à R125-27 ;

VU le décret n°2005-134 du 15 février 2005 relatif à l'information des acquéreurs et des locataires de biens immobiliers sur les risques naturels et technologiques majeurs ;

VU les décrets n° 2010-1254 du 20 octobre 2010 relatif à la prévention du risque sismique et n° 2010-1255 du 22 octobre 2010 portant délimitation des zones de sismicité du territoire français, portant effet au 1er mai 2011 ;

VU l'arrêté préfectoral CAB/SIDPC n° 2011-014 du 22 février 2011 relatif à la liste des communes où s'applique l'article L125-5 du code de l'environnement concernant l'information des acquéreurs et des locataires de biens immobiliers sur les risques naturels et technologiques majeurs ;

Sur proposition de Monsieur le sous-préfet, directeur de cabinet ;

ARRÊTE

Article 1^{er} - La commune du PLESSIS-GRAMMOIRE est exposée à un risque de sismicité faible sur l'ensemble de son territoire.

Article 2 - : Les éléments nécessaires à l'élaboration de l'état des risques pour l'information des acquéreurs et des locataires de biens immobiliers situés sur la commune du PLESSIS-GRAMMOIRE sont consignés dans le dossier d'information annexé au présent arrêté.

Ce dossier comprend :

- l'arrêté préfectoral,
- la fiche établissant la liste des risques naturels et technologiques,
- la fiche synthétique d'information sur les risques,
- les extraits cartographiques délimitant les zones exposées,
- la liste des documents auxquels le vendeur ou bailleur peut se référer,
- la liste des arrêtés portant reconnaissance de l'état de catastrophe naturelle ou technologique sur le territoire de la commune,
- le modèle de l'état des risques naturels et technologiques à remplir par le bailleur ou le vendeur.

Le présent arrêté ainsi que ses pièces jointes sont consultables à la préfecture et en mairie.

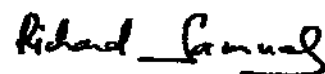
Le dossier d'information est accessible sur le site internet de la préfecture.

Article 3 - Ces informations sont mises à jour au regard des conditions mentionnées à l'article L125-5 du code de l'environnement.

Article 4 - Le présent arrêté et le dossier d'information sont adressés à la chambre départementale des notaires. Le présent arrêté sera affiché en mairie et publié au recueil des actes administratifs de l'Etat dans le département.

Article 5 - MM. le secrétaire général de la préfecture, le sous-préfet, directeur de cabinet, les chefs de services de la D.D.T et de la D.R.E.A.L et le maire du PLESSIS-GRAMMOIRE sont chargés, chacun en ce qui les concerne, de l'application du présent arrêté.

ANGERS, le 1^{er} mars 2011



Richard SAMUEL



PRÉFET DE MAINE-ET-LOIRE

CABINET DU PREFET

SERVICE INTERMINISTÉRIEL DE DÉFENSE
ET DE PROTECTION CIVILES
Arrêté CAB / SIDPC n° 2011-246
Arrêté portant sur les risques naturels
de la commune du PLESSIS-MACE

ARRÊTÉ

**Le Préfet de Maine-et-Loire
Chevalier de la Légion d'honneur**

VU le code général des collectivités territoriales ;

VU le code de l'environnement, notamment les articles L. 125-5 et R125-23 à R125-27 ;

VU le décret n°2005-134 du 15 février 2005 relatif à l'information des acquéreurs et des locataires de biens immobiliers sur les risques naturels et technologiques majeurs ;

VU les décrets n° 2010-1254 du 20 octobre 2010 relatif à la prévention du risque sismique et n° 2010-1255 du 22 octobre 2010 portant délimitation des zones de sismicité du territoire français, portant effet au 1er mai 2011 ;

VU l'arrêté préfectoral CAB/SIDPC n° 2011-014 du 22 février 2011 relatif à la liste des communes où s'applique l'article L125-5 du code de l'environnement concernant l'information des acquéreurs et des locataires de biens immobiliers sur les risques naturels et technologiques majeurs ;

Sur proposition de Monsieur le sous-préfet, directeur de cabinet ;

ARRÊTE

Article 1^{er} - La commune du PLESSIS-MACE est exposée à un risque de sismicité faible sur l'ensemble de son territoire.

Article 2 - : Les éléments nécessaires à l'élaboration de l'état des risques pour l'information des acquéreurs et des locataires de biens immobiliers situés sur la commune du PLESSIS-MACE sont consignés dans le dossier d'information annexé au présent arrêté.

Ce dossier comprend :

- l'arrêté préfectoral,
- la fiche établissant la liste des risques naturels et technologiques,
- la fiche synthétique d'information sur les risques,
- les extraits cartographiques délimitant les zones exposées,
- la liste des documents auxquels le vendeur ou bailleur peut se référer,
- la liste des arrêtés portant reconnaissance de l'état de catastrophe naturelle ou technologique sur le territoire de la commune,
- le modèle de l'état des risques naturels et technologiques à remplir par le bailleur ou le vendeur.

Le présent arrêté ainsi que ses pièces jointes sont consultables à la préfecture et en mairie.


Le dossier d'information est accessible sur le site internet de la préfecture.

Article 3 - Ces informations sont mises à jour au regard des conditions mentionnées à l'article L125-5 du code de l'environnement.

Article 4 - Le présent arrêté et le dossier d'information sont adressés à la chambre départementale des notaires. Le présent arrêté sera affiché en mairie et publié au recueil des actes administratifs de l'Etat dans le département.

Article 5 - MM. le secrétaire général de la préfecture, le sous-préfet, directeur de cabinet, les chefs de services de la D.D.T et de la D.R.E.A.L et le maire du PLESSIS-MACE sont chargés, chacun en ce qui les concerne, de l'application du présent arrêté.

ANGERS, le 1^{er} mars 2011



Richard SAMUEL



PRÉFET DE MAINE-ET-LOIRE

CABINET DU PRÉFET

SERVICE INTERMINISTÉRIEL DE DÉFENSE
ET DE PROTECTION CIVILES
Arrêté CAB / SIDPC n° 2011-247
Arrêté portant sur les risques naturels
de la commune de LA POITEVINIÈRE

ARRÊTÉ

**Le Préfet de Maine-et-Loire
Chevalier de la Légion d'honneur**

VU le code général des collectivités territoriales ;

VU le code de l'environnement, notamment les articles L. 125-5 et R125-23 à R125-27 ;

VU le décret n°2005-134 du 15 février 2005 relatif à l'information des acquéreurs et des locataires de biens immobiliers sur les risques naturels et technologiques majeurs ;

VU les décrets n° 2010-1254 du 20 octobre 2010 relatif à la prévention du risque sismique et n° 2010-1255 du 22 octobre 2010 portant délimitation des zones de sismicité du territoire français, portant effet au 1er mai 2011 ;

VU l'arrêté préfectoral CAB/SIDPC n° 2011-014 du 22 février 2011 relatif à la liste des communes où s'applique l'article L125-5 du code de l'environnement concernant l'information des acquéreurs et des locataires de biens immobiliers sur les risques naturels et technologiques majeurs ;

Sur proposition de Monsieur le sous-préfet, directeur de cabinet ;

ARRÊTE

Article 1^{er} - La commune de LA POITEVINIÈRE est exposée à un risque de sismicité modéré sur l'ensemble de son territoire.

Article 2 - : Les éléments nécessaires à l'élaboration de l'état des risques pour l'information des acquéreurs et des locataires de biens immobiliers situés sur la commune de LA POITEVINIERE sont consignés dans le dossier d'information annexé au présent arrêté.

Ce dossier comprend :

- l'arrêté préfectoral,
- la fiche établissant la liste des risques naturels et technologiques,
- la fiche synthétique d'information sur les risques,
- les extraits cartographiques délimitant les zones exposées,
- la liste des documents auxquels le vendeur ou bailleur peut se référer,
- la liste des arrêtés portant reconnaissance de l'état de catastrophe naturelle ou technologique sur le territoire de la commune,
- le modèle de l'état des risques naturels et technologiques à remplir par le bailleur ou le vendeur.


Le présent arrêté ainsi que ses pièces jointes sont consultables à la préfecture et en mairie.
Le dossier d'information est accessible sur le site internet de la préfecture.

Article 3 - Ces informations sont mises à jour au regard des conditions mentionnées à l'article L125-5 du code de l'environnement.

Article 4 - Le présent arrêté et le dossier d'information sont adressés à la chambre départementale des notaires. Le présent arrêté sera affiché en mairie et publié au recueil des actes administratifs de l'Etat dans le département.

Article 5 - MM. le secrétaire général de la préfecture, le sous-préfet de Cholet, les chefs de services de la D.D.T et de la D.R.E.A.L et le maire de LA POITEVINIERE sont chargés, chacun en ce qui les concerne, de l'application du présent arrêté.

ANGERS, le 1^{er} mars 2011



Richard SAMUEL



PRÉFET DE MAINE-ET-LOIRE

CABINET DU PRÉFET

SERVICE INTERMINISTÉRIEL DE DÉFENSE
ET DE PROTECTION CIVILES
Arrêté CAB / SIDPC n° 2011-248
Arrêté portant sur les risques naturels
de la commune de LA POMMERAYE

ARRÊTÉ

**Le Préfet de Maine-et-Loire
Chevalier de la Légion d'honneur**

VU le code général des collectivités territoriales ;

VU le code de l'environnement, notamment les articles L. 125-5 et R125-23 à R125-27 ;

VU le décret n°2005-134 du 15 février 2005 relatif à l'information des acquéreurs et des locataires de biens immobiliers sur les risques naturels et technologiques majeurs ;

VU les décrets n° 2010-1254 du 20 octobre 2010 relatif à la prévention du risque sismique et n° 2010-1255 du 22 octobre 2010 portant délimitation des zones de sismicité du territoire français, prenant effet au 1er mai 2011 ;

VU l'arrêté préfectoral D3-2003 n° 690 du 15 septembre 2003 approuvant le Plan de Prévention des Risques Naturels Prévisibles Inondations liées aux crues de la Loire dans les Vals de Saint-Georges, Montjean, Chalonnes;

VU l'arrêté préfectoral CAB/SIDPC n° 2011-014 du 22 février 2011 relatif à la liste des communes où s'applique l'article L125-5 du code de l'environnement concernant l'information des acquéreurs et des locataires de biens immobiliers sur les risques naturels et technologiques majeurs ;

Sur proposition de Monsieur le sous-préfet, directeur de cabinet ;

ARRÊTE

Article 1^{er} - La commune de LA POMMERAYE est exposée à un risque naturel d'inondation sur une partie de son territoire ainsi qu'à un risque de sismicité faible sur l'ensemble de son territoire.

Article 2 - : Les éléments nécessaires à l'élaboration de l'état des risques pour l'information des acquéreurs et des locataires de biens immobiliers situés sur la commune de LA POMMERAYE sont consignés dans le dossier d'information annexé au présent arrêté.

Ce dossier comprend :

- l'arrêté préfectoral,
- la fiche établissant la liste des risques naturels et technologiques,
- la fiche synthétique d'information sur les risques,
- les extraits cartographiques délimitant les zones exposées,
- la liste des documents auxquels le vendeur ou bailleur peut se référer,
- la liste des arrêtés portant reconnaissance de l'état de catastrophe naturelle ou technologique sur le territoire de la commune,
- le modèle de l'état des risques naturels et technologiques à remplir par le bailleur ou le vendeur.

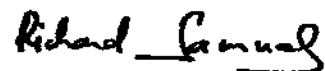
Le présent arrêté ainsi que ses pièces jointes sont consultables à la préfecture et en mairie.
Le dossier d'information est accessible sur le site internet de la préfecture.

Article 3 - Ces informations sont mises à jour au regard des conditions mentionnées à l'article L125-5 du code de l'environnement.

Article 4 - Le présent arrêté et le dossier d'information sont adressés à la chambre départementale des notaires. Le présent arrêté sera affiché en mairie et publié au recueil des actes administratifs de l'Etat dans le département.

Article 5 - MM. le secrétaire général de la préfecture, le sous-préfet, directeur de cabinet, les chefs de services de la D.D.T et de la D.R.E.A.L et le maire de LA POMMERAYE sont chargés, chacun en ce qui les concerne, de l'application du présent arrêté.

ANGERS, le 1^{er} mars 2011



Richard SAMUEL



PRÉFET DE MAINE-ET-LOIRE

CABINET DU PRÉFET

SERVICE INTERMINISTÉRIEL DE DÉFENSE
ET DE PROTECTION CIVILES
Arrêté CAB / SIDPC n° 2011-249
Arrêté portant sur les risques naturels
de la commune de PONTIGNE

ARRÊTÉ

**Le Préfet de Maine-et-Loire
Chevalier de la Légion d'honneur**

VU le code général des collectivités territoriales ;

VU le code de l'environnement, notamment les articles L. 125-5 et R125-23 à R125-27 ;

VU le décret n°2005-134 du 15 février 2005 relatif à l'information des acquéreurs et des locataires de biens immobiliers sur les risques naturels et technologiques majeurs ;

VU les décrets n° 2010-1254 du 20 octobre 2010 relatif à la prévention du risque sismique et n° 2010-1255 du 22 octobre 2010 portant délimitation des zones de sismicité du territoire français, portant effet au 1er mai 2011 ;

VU l'arrêté préfectoral CAB/SIDPC n° 2011-014 du 22 février 2011 relatif à la liste des communes où s'applique l'article L125-5 du code de l'environnement concernant l'information des acquéreurs et des locataires de biens immobiliers sur les risques naturels et technologiques majeurs ;

Sur proposition de Monsieur le sous-préfet, directeur de cabinet ;

ARRÊTE

Article 1^{er} - La commune de PONTIGNE est exposée à un risque de sismicité faible sur l'ensemble de son territoire.

Article 2 - : Les éléments nécessaires à l'élaboration de l'état des risques pour l'information des acquéreurs et des locataires de biens immobiliers situés sur la commune de PONTIGNE sont consignés dans le dossier d'information annexé au présent arrêté.

Ce dossier comprend :

- l'arrêté préfectoral,
- la fiche établissant la liste des risques naturels et technologiques,
- la fiche synthétique d'information sur les risques,
- les extraits cartographiques délimitant les zones exposées,
- la liste des documents auxquels le vendeur ou bailleur peut se référer,
- la liste des arrêtés portant reconnaissance de l'état de catastrophe naturelle ou technologique sur le territoire de la commune,
- le modèle de l'état des risques naturels et technologiques à remplir par le bailleur ou le vendeur.

Le présent arrêté ainsi que ses pièces jointes sont consultables à la préfecture et en mairie.

Le dossier d'information est accessible sur le site internet de la préfecture.

Article 3 - Ces informations sont mises à jour au regard des conditions mentionnées à l'article L125-5 du code de l'environnement.

Article 4 - Le présent arrêté et le dossier d'information sont adressés à la chambre départementale des notaires. Le présent arrêté sera affiché en mairie et publié au recueil des actes administratifs de l'Etat dans le département.

Article 5 - MM. le secrétaire général de la préfecture, le sous-préfet de Saumur, les chefs de services de la D.D.T et de la D.R.E.A.L et le maire de PONTIGNE sont chargés, chacun en ce qui les concerne, de l'application du présent arrêté.

ANGERS, le 1^{er} mars 2011



Richard SAMUEL



PRÉFET DE MAINE-ET-LOIRE

CABINET DU PRÉFET

SERVICE INTERMINISTÉRIEL DE DÉFENSE
ET DE PROTECTION CIVILES
Arrêté CAB / SIDPC n° 2011-250
Arrêté portant sur les risques naturels
de la commune des PONTS-DE-CE

ARRÊTÉ

**Le Préfet de Maine-et-Loire
Chevalier de la Légion d'honneur**

VU le code général des collectivités territoriales ;

VU le code de l'environnement, notamment les articles L. 125-5 et R125-23 à R125-27;

VU le décret n°2005-134 du 15 février 2005 relatif à l'information des acquéreurs et des locataires de biens immobiliers sur les risques naturels et technologiques majeurs;

VU les décrets n° 2010-1254 du 20 octobre 2010 relatif à la prévention du risque sismique et n° 2010-1255 du 22 octobre 2010 portant délimitation des zones de sismicité du territoire français, portant effet au 1er mai 2011 ;

VU l'arrêté préfectoral D3-2002 n° 864 du 9 décembre 2002 approuvant le Plan de Prévention des Risques Naturels Prévisibles Inondations liées aux crues de la Loire dans le Val du Louet/Confluence de la Loire et de la Maine ;

VU l'arrêté préfectoral D3-2000 n° 915 du 29 novembre 2000 approuvant le Plan de Prévention des Risques Naturels Prévisibles Inondation du Val d'Authion ;

VU l'arrêté préfectoral D3-2006 n° 275 du 22 mai 2006 approuvant la révision partielle du Plan de Prévention des Risques Naturels Prévisibles Inondation du Val d'Authion ;

VU l'arrêté préfectoral CAB/SIDPC n° 2011-014 du 22 février 2011 relatif à la liste des communes où s'applique l'article L125-5 du code de l'environnement concernant l'information des acquéreurs et des locataires de biens immobiliers sur les risques naturels et technologiques majeurs ;

Sur proposition de Monsieur le sous-préfet, directeur de cabinet ;

ARRÊTE

Article 1^{er} - La commune des PONTS-DE-CE est exposée à un risque naturel d'inondation sur une partie de son territoire ainsi qu'à un risque de sismicité faible sur l'ensemble de son territoire.

Article 2 - : Les éléments nécessaires à l'élaboration de l'état des risques pour l'information des acquéreurs et des locataires de biens immobiliers situés sur la commune des PONTS-DE-CE sont consignés dans le dossier d'information annexé au présent arrêté.

Ce dossier comprend :

- l'arrêté préfectoral,
- la fiche établissant la liste des risques naturels et technologiques,
- la fiche synthétique d'information sur les risques,
- les extraits cartographiques délimitant les zones exposées,
- la liste des documents auxquels le vendeur ou bailleur peut se référer,
- la liste des arrêtés portant reconnaissance de l'état de catastrophe naturelle ou technologique sur le territoire de la commune,
- le modèle de l'état des risques naturels et technologiques à remplir par le bailleur ou le vendeur.

Le présent arrêté ainsi que ses pièces jointes sont consultables à la préfecture et en mairie.

Le dossier d'information est accessible sur le site internet de la préfecture.

Article 3 - Ces informations sont mises à jour au regard des conditions mentionnées à l'article L125-5 du code de l'environnement.

Article 4 - Le présent arrêté et le dossier d'information sont adressés à la chambre départementale des notaires. Le présent arrêté sera affiché en mairie et publié au recueil des actes administratifs de l'Etat dans le département.

Article 5 - MM. le secrétaire général de la préfecture, le sous-préfet, directeur de cabinet, les chefs de services de la D.D.T et de la D.R.E.A.L et le maire des PONTS-DE-CE sont chargés, chacun en ce qui les concerne, de l'application du présent arrêté.

ANGERS, le 1^{er} mars 2011



Richard SAMUEL



PRÉFET DE MAINE-ET-LOIRE

CABINET DU PREFET

SERVICE INTERMINISTÉRIEL DE DÉFENSE
ET DE PROTECTION CIVILES
Arrêté CAB / SIDPC n° 2011-251
Arrêté portant sur les risques naturels
de la commune de LA POSSONNIERE

ARRÊTÉ

**Le Préfet de Maine-et-Loire
Chevalier de la Légion d'honneur**

VU le code général des collectivités territoriales ;

VU le code de l'environnement, notamment les articles L. 125-5 et R125-23 à R125-27;

VU le décret n°2005-134 du 15 février 2005 relatif à l'information des acquéreurs et des locataires de biens immobiliers sur les risques naturels et technologiques majeurs;

VU les décrets n° 2010-1254 du 20 octobre 2010 relatif à la prévention du risque sismique et n° 2010-1255 du 22 octobre 2010 portant délimitation des zones de sismicité du territoire français, prenant effet au 1er mai 2011 ;

VU l'arrêté préfectoral D3-2002 n° 864 du 9 décembre 2002 approuvant le Plan de Prévention des Risques Naturels Prévisibles Inondations liées aux crues de la Loire dans le Val du Louet/Confluence de la Loire et de la Maine ;

VU l'arrêté préfectoral CAB/SIDPC n° 2011-014 du 22 février 2011 relatif à la liste des communes où s'applique l'article L125-5 du code de l'environnement concernant l'information des acquéreurs et des locataires de biens immobiliers sur les risques naturels et technologiques majeurs ;

Sur proposition de Monsieur le sous-préfet, directeur de cabinet ;

ARRÊTE

Article 1^{er} - La commune de LA POSSONNIERE est exposée à un risque naturel d'inondation sur une partie de son territoire ainsi qu'à un risque de sismicité faible sur l'ensemble de son territoire.

Article 2 - : Les éléments nécessaires à l'élaboration de l'état des risques pour l'information des acquéreurs et des locataires de biens immobiliers situés sur la commune de LA POSSONNIERE sont consignés dans le dossier d'information annexé au présent arrêté.

Ce dossier comprend :

- l'arrêté préfectoral,
- la fiche établissant la liste des risques naturels et technologiques,
- la fiche synthétique d'information sur les risques,
- les extraits cartographiques délimitant les zones exposées,
- la liste des documents auxquels le vendeur ou bailleur peut se référer,
- la liste des arrêtés portant reconnaissance de l'état de catastrophe naturelle ou technologique sur le territoire de la commune,
- le modèle de l'état des risques naturels et technologiques à remplir par le bailleur ou le vendeur.

Le présent arrêté ainsi que ses pièces jointes sont consultables à la préfecture et en mairie.

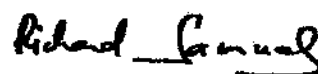
Le dossier d'information est accessible sur le site internet de la préfecture.

Article 3 - Ces informations sont mises à jour au regard des conditions mentionnées à l'article L125-5 du code de l'environnement.

Article 4 - Le présent arrêté et le dossier d'information sont adressés à la chambre départementale des notaires. Le présent arrêté sera affiché en mairie et publié au recueil des actes administratifs de l'Etat dans le département.

Article 5 - MM. le secrétaire général de la préfecture, le sous-préfet, directeur de cabinet, les chefs de services de la D.D.T et de la D.R.E.A.L et le maire de LA POSSONNIERE sont chargés, chacun en ce qui les concerne, de l'application du présent arrêté.

ANGERS, le 1^{er} mars 2011



Richard SAMUEL



PRÉFET DE MAINE-ET-LOIRE

CABINET DU PREFET

SERVICE INTERMINISTÉRIEL DE DEFENSE
ET DE PROTECTION CIVILES
Arrêté CAB / SIDPC n° 2011-252
Arrêté portant sur les risques naturels
de la commune de POUANCE

ARRÊTÉ

**Le Préfet de Maine-et-Loire
Chevalier de la Légion d'honneur**

VU le code général des collectivités territoriales ;

VU le code de l'environnement, notamment les articles L. 125-5 et R125-23 à R125-27 ;

VU le décret n°2005-134 du 15 février 2005 relatif à l'information des acquéreurs et des locataires de biens immobiliers sur les risques naturels et technologiques majeurs ;

VU les décrets n° 2010-1254 du 20 octobre 2010 relatif à la prévention du risque sismique et n° 2010-1255 du 22 octobre 2010 portant délimitation des zones de sismicité du territoire français, portant effet au 1er mai 2011 ;

VU l'arrêté préfectoral CAB/SIDPC n° 2011-014 du 22 février 2011 relatif à la liste des communes où s'applique l'article L125-5 du code de l'environnement concernant l'information des acquéreurs et des locataires de biens immobiliers sur les risques naturels et technologiques majeurs ;

Sur proposition de Monsieur le sous-préfet, directeur de cabinet ;

ARRÊTE

Article 1^{er} - La commune de POUANCE est exposée à un risque de sismicité faible sur l'ensemble de son territoire.

Article 2 - : Les éléments nécessaires à l'élaboration de l'état des risques pour l'information des acquéreurs et des locataires de biens immobiliers situés sur la commune de POUANCE sont consignés dans le dossier d'information annexé au présent arrêté.

Ce dossier comprend :

- l'arrêté préfectoral,
- la fiche établissant la liste des risques naturels et technologiques,
- la fiche synthétique d'information sur les risques,
- les extraits cartographiques délimitant les zones exposées,
- la liste des documents auxquels le vendeur ou bailleur peut se référer,
- la liste des arrêtés portant reconnaissance de l'état de catastrophe naturelle ou technologique sur le territoire de la commune,
- le modèle de l'état des risques naturels et technologiques à remplir par le bailleur ou le vendeur.

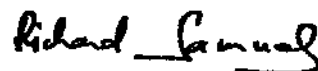
Le présent arrêté ainsi que ses pièces jointes sont consultables à la préfecture et en mairie.
Le dossier d'information est accessible sur le site internet de la préfecture.

Article 3 - Ces informations sont mises à jour au regard des conditions mentionnées à l'article L125-5 du code de l'environnement.

Article 4 - Le présent arrêté et le dossier d'information sont adressés à la chambre départementale des notaires. Le présent arrêté sera affiché en mairie et publié au recueil des actes administratifs de l'Etat dans le département.

Article 5 - MM. le secrétaire général de la préfecture, le sous-préfet de Saumur, les chefs de services de la D.D.T et de la D.R.E.A.L et le maire de POUANCE sont chargés, chacun en ce qui les concerne, de l'application du présent arrêté.

ANGERS, le 1^{er} mars 2011



Richard SAMUEL



PRÉFET DE MAINE-ET-LOIRE

CABINET DU PREFET

SERVICE INTERMINISTÉRIEL DE DEFENSE
ET DE PROTECTION CIVILES
Arrêté CAB / SIDPC n° 2011-253
Arrêté portant sur les risques naturels
de la commune de LA POUÉZE

ARRÊTÉ

**Le Préfet de Maine-et-Loire
Chevalier de la Légion d'honneur**

VU le code général des collectivités territoriales ;

VU le code de l'environnement, notamment les articles L. 125-5 et R125-23 à R125-27 ;

VU le décret n°2005-134 du 15 février 2005 relatif à l'information des acquéreurs et des locataires de biens immobiliers sur les risques naturels et technologiques majeurs ;

VU les décrets n° 2010-1254 du 20 octobre 2010 relatif à la prévention du risque sismique et n° 2010-1255 du 22 octobre 2010 portant délimitation des zones de sismicité du territoire français, portant effet au 1er mai 2011 ;

VU l'arrêté préfectoral CAB/SIDPC n° 2011-014 du 22 février 2011 relatif à la liste des communes où s'applique l'article L125-5 du code de l'environnement concernant l'information des acquéreurs et des locataires de biens immobiliers sur les risques naturels et technologiques majeurs ;

Sur proposition de Monsieur le sous-préfet, directeur de cabinet ;

ARRÊTE

Article 1^{er} - La commune de LA POUÉZE est exposée à un risque de sismicité faible sur l'ensemble de son territoire.

Article 2 - : Les éléments nécessaires à l'élaboration de l'état des risques pour l'information des acquéreurs et des locataires de biens immobiliers situés sur la commune de LA POUEZE sont consignés dans le dossier d'information annexé au présent arrêté.

Ce dossier comprend :

- l'arrêté préfectoral,
- la fiche établissant la liste des risques naturels et technologiques,
- la fiche synthétique d'information sur les risques,
- les extraits cartographiques délimitant les zones exposées,
- la liste des documents auxquels le vendeur ou bailleur peut se référer,
- la liste des arrêtés portant reconnaissance de l'état de catastrophe naturelle ou technologique sur le territoire de la commune,
- le modèle de l'état des risques naturels et technologiques à remplir par le bailleur ou le vendeur.

Le présent arrêté ainsi que ses pièces jointes sont consultables à la préfecture et en mairie.


Le dossier d'information est accessible sur le site internet de la préfecture.

Article 3 - Ces informations sont mises à jour au regard des conditions mentionnées à l'article L125-5 du code de l'environnement.

Article 4 - Le présent arrêté et le dossier d'information sont adressés à la chambre départementale des notaires. Le présent arrêté sera affiché en mairie et publié au recueil des actes administratifs de l'Etat dans le département.

Article 5 - MM. le secrétaire général de la préfecture, le sous-préfet de Segré, les chefs de services de la D.D.T et de la D.R.E.A.L et le maire de LA POUEZE sont chargés, chacun en ce qui les concerne, de l'application du présent arrêté.

ANGERS, le 1^{er} mars 2011



Richard SAMUEL



PRÉFET DE MAINE-ET-LOIRE

CABINET DU PRÉFET

SERVICE INTERMINISTÉRIEL DE DÉFENSE
ET DE PROTECTION CIVILES
Arrêté CAB / SIDPC n° 2011-254
Arrêté portant sur les risques naturels
de la commune de LA PREVIÈRE

ARRÊTÉ

**Le Préfet de Maine-et-Loire
Chevalier de la Légion d'honneur**

VU le code général des collectivités territoriales ;

VU le code de l'environnement, notamment les articles L. 125-5 et R125-23 à R125-27 ;

VU le décret n°2005-134 du 15 février 2005 relatif à l'information des acquéreurs et des locataires de biens immobiliers sur les risques naturels et technologiques majeurs ;

VU les décrets n° 2010-1254 du 20 octobre 2010 relatif à la prévention du risque sismique et n° 2010-1255 du 22 octobre 2010 portant délimitation des zones de sismicité du territoire français, portant effet au 1er mai 2011 ;

VU l'arrêté préfectoral CAB/SIDPC n° 2011-014 du 22 février 2011 relatif à la liste des communes où s'applique l'article L125-5 du code de l'environnement concernant l'information des acquéreurs et des locataires de biens immobiliers sur les risques naturels et technologiques majeurs ;

Sur proposition de Monsieur le sous-préfet, directeur de cabinet ;

ARRÊTÉ

Article 1^{er} - La commune de LA PREVIÈRE est exposée à un risque de sismicité faible sur l'ensemble de son territoire.

Article 2 - : Les éléments nécessaires à l'élaboration de l'état des risques pour l'information des acquéreurs et des locataires de biens immobiliers situés sur la commune de LA PREVIERE sont consignés dans le dossier d'information annexé au présent arrêté.

Ce dossier comprend :

- l'arrêté préfectoral,
- la fiche établissant la liste des risques naturels et technologiques,
- la fiche synthétique d'information sur les risques,
- les extraits cartographiques délimitant les zones exposées,
- la liste des documents auxquels le vendeur ou bailleur peut se référer,
- la liste des arrêtés portant reconnaissance de l'état de catastrophe naturelle ou technologique sur le territoire de la commune,
- le modèle de l'état des risques naturels et technologiques à remplir par le bailleur ou le vendeur.

Le présent arrêté ainsi que ses pièces jointes sont consultables à la préfecture et en mairie.

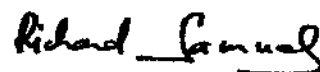
Le dossier d'information est accessible sur le site internet de la préfecture.

Article 3 - Ces informations sont mises à jour au regard des conditions mentionnées à l'article L125-5 du code de l'environnement.

Article 4 - Le présent arrêté et le dossier d'information sont adressés à la chambre départementale des notaires. Le présent arrêté sera affiché en mairie et publié au recueil des actes administratifs de l'Etat dans le département.

Article 5 - MM. le secrétaire général de la préfecture, le sous-préfet de Segré, les chefs de services de la D.D.T et de la D.R.E.A.L et le maire de LA PREVIERE sont chargés, chacun en ce qui les concerne, de l'application du présent arrêté.

ANGERS, le 1^{er} mars 2011



Richard SAMUEL



PRÉFET DE MAINE-ET-LOIRE

CABINET DU PRÉFET

SERVICE INTERMINISTÉRIEL DE DÉFENSE
ET DE PROTECTION CIVILES
Arrêté CAB / SIDPC n° 2011-255
Arrêté portant sur les risques naturels
de la commune de PRUILLE

ARRÊTÉ

**Le Préfet de Maine-et-Loire
Chevalier de la Légion d'honneur**

VU le code général des collectivités territoriales ;

VU le code de l'environnement, notamment les articles L. 125-5 et R125-23 à R125-27;

VU le décret n°2005-134 du 15 février 2005 relatif à l'information des acquéreurs et des locataires de biens immobiliers sur les risques naturels et technologiques majeurs;

VU les décrets n° 2010-1254 du 20 octobre 2010 relatif à la prévention du risque sismique et n° 2010-1255 du 22 octobre 2010 portant délimitation des zones de sismicité du territoire français, portant effet au 1er mai 2011 ;

VU l'arrêté préfectoral D3-2005 n° 367 du 6 juin 2005 approuvant le Plan de Prévention des Risques Naturels Prévisibles Inondation dans les Vals de l'Oudon et de la Mayenne ;

VU l'arrêté préfectoral CAB/SIDPC n° 2011-014 du 22 février 2011 relatif à la liste des communes où s'applique l'article L125-5 du code de l'environnement concernant l'information des acquéreurs et des locataires de biens immobiliers sur les risques naturels et technologiques majeurs ;

Sur proposition de Monsieur le sous-préfet, directeur de cabinet ;

ARRÊTE

Article 1^{er} - La commune de PRUILLE est exposée à un risque naturel d'inondation ainsi qu'à un risque de sismicité faible sur l'ensemble de son territoire.

Article 2 - : Les éléments nécessaires à l'élaboration de l'état des risques pour l'information des acquéreurs et des locataires de biens immobiliers situés sur la commune de PRUILLE sont consignés dans le dossier d'information annexé au présent arrêté.

Ce dossier comprend :

- l'arrêté préfectoral,
- la fiche établissant la liste des risques naturels et technologiques,
- la fiche synthétique d'information sur les risques,
- les extraits cartographiques délimitant les zones exposées,
- la liste des documents auxquels le vendeur ou bailleur peut se référer,
- la liste des arrêtés portant reconnaissance de l'état de catastrophe naturelle ou technologique sur le territoire de la commune,
- le modèle de l'état des risques naturels et technologiques à remplir par le bailleur ou le vendeur.

Le présent arrêté ainsi que ses pièces jointes sont consultables à la préfecture et en mairie.

Le dossier d'information est accessible sur le site internet de la préfecture.

Article 3 - Ces informations sont mises à jour au regard des conditions mentionnées à l'article L125-5 du code de l'environnement.

Article 4 - Le présent arrêté et le dossier d'information sont adressés à la chambre départementale des notaires. Le présent arrêté sera affiché en mairie et publié au recueil des actes administratifs de l'Etat dans le département.

Article 5 - MM. le secrétaire général de la préfecture, le sous-préfet de Segré, les chefs de services de la D.D.T et de la D.R.E.A.L et le maire de PRUILLE sont chargés, chacun en ce qui les concerne, de l'application du présent arrêté.

ANGERS, le 1^{er} mars 2011



Richard SAMUEL



PRÉFET DE MAINE-ET-LOIRE

CABINET DU PREFET

SERVICE INTERMINISTÉRIEL DE DÉFENSE
ET DE PROTECTION CIVILES

Arrêté CAB / SIDPC n° 2011-256

Arrêté portant sur les risques naturels
de la commune du PUISET-DORE

ARRÊTÉ

**Le Préfet de Maine-et-Loire
Chevalier de la Légion d'honneur**

VU le code général des collectivités territoriales ;

VU le code de l'environnement, notamment les articles L. 125-5 et R125-23 à R125-27 ;

VU le décret n°2005-134 du 15 février 2005 relatif à l'information des acquéreurs et des locataires de biens immobiliers sur les risques naturels et technologiques majeurs ;

VU les décrets n° 2010-1254 du 20 octobre 2010 relatif à la prévention du risque sismique et n° 2010-1255 du 22 octobre 2010 portant délimitation des zones de sismicité du territoire français, portant effet au 1er mai 2011 ;

VU l'arrêté préfectoral CAB/SIDPC n° 2011-014 du 22 février 2011 relatif à la liste des communes où s'applique l'article L125-5 du code de l'environnement concernant l'information des acquéreurs et des locataires de biens immobiliers sur les risques naturels et technologiques majeurs ;

Sur proposition de Monsieur le sous-préfet, directeur de cabinet ;

ARRÊTE

Article 1^{er} - La commune du PUISET-DORE est exposée à un risque de sismicité modéré sur l'ensemble de son territoire.

Article 2 - : Les éléments nécessaires à l'élaboration de l'état des risques pour l'information des acquéreurs et des locataires de biens immobiliers situés sur la commune du PUISET-DORE sont consignés dans le dossier d'information annexé au présent arrêté.

Ce dossier comprend :

- l'arrêté préfectoral,
- la fiche établissant la liste des risques naturels et technologiques,
- la fiche synthétique d'information sur les risques,
- les extraits cartographiques délimitant les zones exposées,
- la liste des documents auxquels le vendeur ou bailleur peut se référer,
- la liste des arrêtés portant reconnaissance de l'état de catastrophe naturelle ou technologique sur le territoire de la commune,
- le modèle de l'état des risques naturels et technologiques à remplir par le bailleur ou le vendeur.

Le présent arrêté ainsi que ses pièces jointes sont consultables à la préfecture et en mairie.

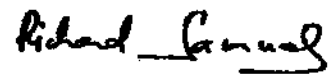
Le dossier d'information est accessible sur le site internet de la préfecture.

Article 3 - Ces informations sont mises à jour au regard des conditions mentionnées à l'article L125-5 du code de l'environnement.

Article 4 - Le présent arrêté et le dossier d'information sont adressés à la chambre départementale des notaires. Le présent arrêté sera affiché en mairie et publié au recueil des actes administratifs de l'Etat dans le département.

Article 5 - MM. le secrétaire général de la préfecture, le sous-préfet de Cholet, les chefs de services de la D.D.T et de la D.R.E.A.L et le maire du PUISET-DORE sont chargés, chacun en ce qui les concerne, de l'application du présent arrêté.

ANGERS, le 1^{er} mars 2011



Richard SAMUEL



PRÉFET DE MAINE-ET-LOIRE

CABINET DU PRÉFET

SERVICE INTERMINISTÉRIEL DE DÉFENSE
ET DE PROTECTION CIVILES

Arrêté CAB / SIDPC n° 2011-257

Arrêté portant sur les risques naturels
de la commune du PUY-NOTRE-DAME

ARRÊTÉ

**Le Préfet de Maine-et-Loire
Chevalier de la Légion d'honneur**

VU le code général des collectivités territoriales ;

VU le code de l'environnement, notamment les articles L. 125-5 et R125-23 à R125-27;

VU le décret n°2005-134 du 15 février 2005 relatif à l'information des acquéreurs et des locataires de biens immobiliers sur les risques naturels et technologiques majeurs;

VU les décrets n° 2010-1254 du 20 octobre 2010 relatif à la prévention du risque sismique et n° 2010-1255 du 22 octobre 2010 portant délimitation des zones de sismicité du territoire français, portant effet au 1er mai 2011 ;

VU l'arrêté préfectoral D3-2008 n° 220 du 10 avril 2008 approuvant le Plan de Prévention des Risques Naturels Prévisibles Inondation « Val du Thouet » ;

VU l'arrêté préfectoral CAB/SIDPC n° 2011-014 du 22 février 2011 relatif à la liste des communes où s'applique l'article L125-5 du code de l'environnement concernant l'information des acquéreurs et des locataires de biens immobiliers sur les risques naturels et technologiques majeurs ;

Sur proposition de Monsieur le sous-préfet, directeur de cabinet ;

ARRÊTE

Article 1^{er} - La commune du PUY-NOTRE-DAME est exposée à un risque naturel d'inondation sur une partie de son territoire ainsi qu'à un risque de sismicité modéré sur tout son territoire.

Article 2 - : Les éléments nécessaires à l'élaboration de l'état des risques pour l'information des acquéreurs et des locataires de biens immobiliers situés sur la commune du PUY-NOTRE-DAME sont consignés dans le dossier d'information annexé au présent arrêté.

Ce dossier comprend :

- l'arrêté préfectoral,
- la fiche établissant la liste des risques naturels et technologiques,
- la fiche synthétique d'information sur les risques,
- les extraits cartographiques délimitant les zones exposées,
- la liste des documents auxquels le vendeur ou bailleur peut se référer,
- la liste des arrêtés portant reconnaissance de l'état de catastrophe naturelle ou technologique sur le territoire de la commune,
- le modèle de l'état des risques naturels et technologiques à remplir par le bailleur ou le vendeur.

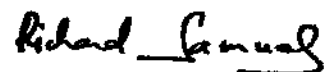
Le présent arrêté ainsi que ses pièces jointes sont consultables à la préfecture et en mairie.
Le dossier d'information est accessible sur le site internet de la préfecture.

Article 3 - Ces informations sont mises à jour au regard des conditions mentionnées à l'article L125-5 du code de l'environnement.

Article 4 - Le présent arrêté et le dossier d'information sont adressés à la chambre départementale des notaires. Le présent arrêté sera affiché en mairie et publié au recueil des actes administratifs de l'Etat dans le département.

Article 5 - MM. le secrétaire général de la préfecture, le sous-préfet de Saumur, les chefs de services de la D.D.T et de la D.R.E.A.L et le maire du PUY-NOTRE-DAME sont chargés, chacun en ce qui les concerne, de l'application du présent arrêté.

ANGERS, le 1^{er} mars 2011



Richard SAMUEL



PRÉFET DE MAINE-ET-LOIRE

CABINET DU PRÉFET

SERVICE INTERMINISTÉRIEL DE DÉFENSE
ET DE PROTECTION CIVILES
Arrêté CAB / SIDPC n° 2011-258
Arrêté portant sur les risques naturels
de la commune de QUERRE

ARRÊTÉ

**Le Préfet de Maine-et-Loire
Chevalier de la Légion d'honneur**

VU le code général des collectivités territoriales ;

VU le code de l'environnement, notamment les articles L. 125-5 et R125-23 à R125-27 ;

VU le décret n°2005-134 du 15 février 2005 relatif à l'information des acquéreurs et des locataires de biens immobiliers sur les risques naturels et technologiques majeurs ;

VU les décrets n° 2010-1254 du 20 octobre 2010 relatif à la prévention du risque sismique et n° 2010-1255 du 22 octobre 2010 portant délimitation des zones de sismicité du territoire français, portant effet au 1er mai 2011 ;

VU l'arrêté préfectoral CAB/SIDPC n° 2011-014 du 22 février 2011 relatif à la liste des communes où s'applique l'article L125-5 du code de l'environnement concernant l'information des acquéreurs et des locataires de biens immobiliers sur les risques naturels et technologiques majeurs ;

Sur proposition de Monsieur le sous-préfet, directeur de cabinet ;

ARRÊTE

Article 1^{er} - La commune de QUERRE est exposée à un risque de sismicité faible sur l'ensemble de son territoire.

Article 2 - : Les éléments nécessaires à l'élaboration de l'état des risques pour l'information des acquéreurs et des locataires de biens immobiliers situés sur la commune de QUERRE sont consignés dans le dossier d'information annexé au présent arrêté.

Ce dossier comprend :

- l'arrêté préfectoral,
- la fiche établissant la liste des risques naturels et technologiques,
- la fiche synthétique d'information sur les risques,
- les extraits cartographiques délimitant les zones exposées,
- la liste des documents auxquels le vendeur ou bailleur peut se référer,
- la liste des arrêtés portant reconnaissance de l'état de catastrophe naturelle ou technologique sur le territoire de la commune,
- le modèle de l'état des risques naturels et technologiques à remplir par le bailleur ou le vendeur.

Le présent arrêté ainsi que ses pièces jointes sont consultables à la préfecture et en mairie.

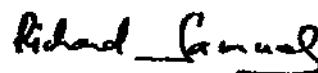
Le dossier d'information est accessible sur le site internet de la préfecture.

Article 3 - Ces informations sont mises à jour au regard des conditions mentionnées à l'article L125-5 du code de l'environnement.

Article 4 - Le présent arrêté et le dossier d'information sont adressés à la chambre départementale des notaires. Le présent arrêté sera affiché en mairie et publié au recueil des actes administratifs de l'Etat dans le département.

Article 5 - MM. le secrétaire général de la préfecture, le sous-préfet de Segré, les chefs de services de la D.D.T et de la D.R.E.A.L et le maire de QUERRE sont chargés, chacun en ce qui les concerne, de l'application du présent arrêté.

ANGERS, le 1^{er} mars 2011



Richard SAMUEL



PRÉFET DE MAINE-ET-LOIRE

CABINET DU PRÉFET

SERVICE INTERMINISTÉRIEL DE DÉFENSE
ET DE PROTECTION CIVILES
Arrêté CAB / SIDPC n° 2011-259
Arrêté portant sur les risques naturels
de la commune de RABLAY-SUR-LAYON

ARRÊTÉ

**Le Préfet de Maine-et-Loire
Chevalier de la Légion d'honneur**

VU le code général des collectivités territoriales ;

VU le code de l'environnement, notamment les articles L. 125-5 et R125-23 à R125-27 ;

VU le décret n°2005-134 du 15 février 2005 relatif à l'information des acquéreurs et des locataires de biens immobiliers sur les risques naturels et technologiques majeurs ;

VU les décrets n° 2010-1254 du 20 octobre 2010 relatif à la prévention du risque sismique et n° 2010-1255 du 22 octobre 2010 portant délimitation des zones de sismicité du territoire français, portant effet au 1er mai 2011 ;

VU l'arrêté préfectoral CAB/SIDPC n° 2011-014 du 22 février 2011 relatif à la liste des communes où s'applique l'article L125-5 du code de l'environnement concernant l'information des acquéreurs et des locataires de biens immobiliers sur les risques naturels et technologiques majeurs ;

Sur proposition de Monsieur le sous-préfet, directeur de cabinet ;

ARRÊTE

Article 1^{er} - La commune de RABLAY-SUR-LAYON est exposée à un risque de sismicité modéré sur l'ensemble de son territoire.

Article 2 - : Les éléments nécessaires à l'élaboration de l'état des risques pour l'information des acquéreurs et des locataires de biens immobiliers situés sur la commune de RABLAY-SUR-LAYON sont consignés dans le dossier d'information annexé au présent arrêté.

Ce dossier comprend :

- l'arrêté préfectoral,
- la fiche établissant la liste des risques naturels et technologiques,
- la fiche synthétique d'information sur les risques,
- les extraits cartographiques délimitant les zones exposées,
- la liste des documents auxquels le vendeur ou bailleur peut se référer,
- la liste des arrêtés portant reconnaissance de l'état de catastrophe naturelle ou technologique sur le territoire de la commune,
- le modèle de l'état des risques naturels et technologiques à remplir par le bailleur ou le vendeur.

Le présent arrêté ainsi que ses pièces jointes sont consultables à la préfecture et en mairie.

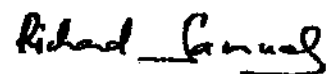
Le dossier d'information est accessible sur le site internet de la préfecture.

Article 3 - Ces informations sont mises à jour au regard des conditions mentionnées à l'article L125-5 du code de l'environnement.

Article 4 - Le présent arrêté et le dossier d'information sont adressés à la chambre départementale des notaires. Le présent arrêté sera affiché en mairie et publié au recueil des actes administratifs de l'Etat dans le département.

Article 5 - MM. le secrétaire général de la préfecture, le sous-préfet, directeur de cabinet, les chefs de services de la D.D.T et de la D.R.E.A.L et le maire de RABLAY-SUR-LAYON sont chargés, chacun en ce qui les concerne, de l'application du présent arrêté.

ANGERS, le 1^{er} mars 2011



Richard SAMUEL



PRÉFET DE MAINE-ET-LOIRE

CABINET DU PREFET

SERVICE INTERMINISTÉRIEL DE DÉFENSE
ET DE PROTECTION CIVILES
Arrêté CAB / SIDPC n° 2011-260
Arrêté portant sur les risques naturels de
la commune des RAIRIES

ARRÊTÉ

**Le Préfet de Maine-et-Loire
Chevalier de la Légion d'honneur**

VU le code général des collectivités territoriales ;

VU le code de l'environnement, notamment les articles L. 125-5 et R125-23 à R125-27;

VU le décret n°2005-134 du 15 février 2005 relatif à l'information des acquéreurs et des locataires de biens immobiliers sur les risques naturels et technologiques majeurs;

VU les décrets n° 2010-1254 du 20 octobre 2010 relatif à la prévention du risque sismique et n° 2010-1255 du 22 octobre 2010 portant délimitation des zones de sismicité du territoire français, portant effet au 1er mai 2011 ;

VU l'arrêté préfectoral D3-2005 n° 829 du 29 novembre 2005 approuvant le Plan de Prévention des Risques Naturels Prévisibles Inondation de la Vallée du Loir ;

VU l'arrêté préfectoral CAB/SIDPC n° 2011-014 du 22 février 2011 relatif à la liste des communes où s'applique l'article L125-5 du code de l'environnement concernant l'information des acquéreurs et des locataires de biens immobiliers sur les risques naturels et technologiques majeurs ;

Sur proposition de Monsieur le sous-préfet, directeur de cabinet ;

ARRÊTE

Article 1^{er} - La commune des RAIRIES est exposée à un risque naturel d'inondation sur une partie de son territoire ainsi qu'à un risque de sismicité faible sur l'ensemble de son territoire.

Article 2 - : Les éléments nécessaires à l'élaboration de l'état des risques pour l'information des acquéreurs et des locataires de biens immobiliers situés sur la commune des RAIRIES sont consignés dans le dossier d'information annexé au présent arrêté.

Ce dossier comprend :

- l'arrêté préfectoral,
- la fiche établissant la liste des risques naturels et technologiques,
- la fiche synthétique d'information sur les risques,
- les extraits cartographiques délimitant les zones exposées,
- la liste des documents auxquels le vendeur ou bailleur peut se référer,
- la liste des arrêtés portant reconnaissance de l'état de catastrophe naturelle ou technologique sur le territoire de la commune,
- le modèle de l'état des risques naturels et technologiques à remplir par le bailleur ou le vendeur.

Le présent arrêté ainsi que ses pièces jointes sont consultables à la préfecture et en mairie.

Le dossier d'information est accessible sur le site internet de la préfecture.

Article 3 - Ces informations sont mises à jour au regard des conditions mentionnées à l'article L125-5 du code de l'environnement.

Article 4 - Le présent arrêté et le dossier d'information sont adressés à la chambre départementale des notaires. Le présent arrêté sera affiché en mairie et publié au recueil des actes administratifs de l'Etat dans le département.

Article 5 - MM. le secrétaire général de la préfecture, le sous-préfet, directeur de cabinet, les chefs de services de la D.D.T et de la D.R.E.A.L et le maire des RAIRIES sont chargés, chacun en ce qui les concerne, de l'application du présent arrêté.

ANGERS, le 1^{er} mars 2011



Richard SAMUEL



PRÉFET DE MAINE-ET-LOIRE

CABINET DU PRÉFET

SERVICE INTERMINISTÉRIEL DE DÉFENSE
ET DE PROTECTION CIVILES
Arrêté CAB / SIDPC n° 2011-261
Arrêté portant sur les risques naturels
de la commune de LA RENAUDIÈRE

ARRÊTÉ

**Le Préfet de Maine-et-Loire
Chevalier de la Légion d'honneur**

VU le code général des collectivités territoriales ;

VU le code de l'environnement, notamment les articles L. 125-5 et R125-23 à R125-27;

VU le décret n°2005-134 du 15 février 2005 relatif à l'information des acquéreurs et des locataires de biens immobiliers sur les risques naturels et technologiques majeurs;

VU les décrets n° 2010-1254 du 20 octobre 2010 relatif à la prévention du risque sismique et n° 2010-1255 du 22 octobre 2010 portant délimitation des zones de sismicité du territoire français, portant effet au 1er mai 2011 ;

VU l'arrêté préfectoral D3-2008 n° 599 du 15 octobre 2008 approuvant le Plan de Prévention des Risques Naturels Prévisibles Inondation « Val de la Moine » ;

VU l'arrêté préfectoral CAB/SIDPC n° 2011-014 du 22 février 2011 relatif à la liste des communes où s'applique l'article L125-5 du code de l'environnement concernant l'information des acquéreurs et des locataires de biens immobiliers sur les risques naturels et technologiques majeurs ;

Sur proposition de Monsieur le sous-préfet, directeur de cabinet ;

ARRÊTE

Article 1^{er} - La commune de LA RENAUDIÈRE est exposée à un risque naturel d'inondation sur une partie de son territoire et à un risque de sismicité modéré sur tout son territoire.

Article 2 - : Les éléments nécessaires à l'élaboration de l'état des risques pour l'information des acquéreurs et des locataires de biens immobiliers situés sur la commune de LA RENAUDIÈRE sont consignés dans le dossier d'information annexé au présent arrêté.

Ce dossier comprend :

- l'arrêté préfectoral,
- la fiche établissant la liste des risques naturels et technologiques,
- la fiche synthétique d'information sur les risques,
- les extraits cartographiques délimitant les zones exposées,
- la liste des documents auxquels le vendeur ou bailleur peut se référer,
- la liste des arrêtés portant reconnaissance de l'état de catastrophe naturelle ou technologique sur le territoire de la commune,
- le modèle de l'état des risques naturels et technologiques à remplir par le bailleur ou le vendeur.

Le présent arrêté ainsi que ses pièces jointes sont consultables à la préfecture et en mairie.

Le dossier d'information est accessible sur le site internet de la préfecture.

Article 3 - Ces informations sont mises à jour au regard des conditions mentionnées à l'article L125-5 du code de l'environnement.

Article 4 - Le présent arrêté et le dossier d'information sont adressés à la chambre départementale des notaires. Le présent arrêté sera affiché en mairie et publié au recueil des actes administratifs de l'Etat dans le département.

Article 5 - MM. le secrétaire général de la préfecture, le sous-préfet de Cholet, les chefs de services de la D.D.T et de la D.R.E.A.L et le maire de LA RENAUDIÈRE sont chargés, chacun en ce qui les concerne, de l'application du présent arrêté.

ANGERS, le 1^{er} mars 2011



Richard SAMUEL



PRÉFET DE MAINE-ET-LOIRE

CABINET DU PRÉFET

SERVICE INTERMINISTÉRIEL DE DÉFENSE
ET DE PROTECTION CIVILES
Arrêté CAB / SIDPC n° 2011-262
Arrêté portant sur les risques naturels de la
commune de ROCHEFORT-SUR-LOIRE

ARRÊTÉ

**Le Préfet de Maine-et-Loire
Chevalier de la Légion d'honneur**

VU le code général des collectivités territoriales ;

VU le code de l'environnement, notamment les articles L. 125-5 et R125-23 à R125-27;

VU le décret n°2005-134 du 15 février 2005 relatif à l'information des acquéreurs et des locataires de biens immobiliers sur les risques naturels et technologiques majeurs;

VU les décrets n° 2010-1254 du 20 octobre 2010 relatif à la prévention du risque sismique et n° 2010-1255 du 22 octobre 2010 portant délimitation des zones de sismicité du territoire français, prenant effet au 1er mai 2011 ;

VU l'arrêté préfectoral D3-2002 n° 864 du 9 décembre 2002 approuvant le Plan de Prévention des Risques Naturels Prévisibles Inondations liées aux crues de la Loire dans le Val du Louet/Confluence de la Loire et de la Maine ;

VU l'arrêté préfectoral CAB/SIDPC n° 2011-014 du 22 février 2011 relatif à la liste des communes où s'applique l'article L125-5 du code de l'environnement concernant l'information des acquéreurs et des locataires de biens immobiliers sur les risques naturels et technologiques majeurs ;

Sur proposition de Monsieur le sous-préfet, directeur de cabinet ;

ARRÊTE

Article 1^{er} - La commune de ROCHEFORT-SUR-LOIRE est exposée à un risque naturel d'inondation sur une partie de son territoire ainsi qu'à un risque de sismicité faible sur l'ensemble de son territoire.

Article 2 - : Les éléments nécessaires à l'élaboration de l'état des risques pour l'information des acquéreurs et des locataires de biens immobiliers situés sur la commune de ROCHEFORT-SUR-LOIRE sont consignés dans le dossier d'information annexé au présent arrêté.

Ce dossier comprend :

- l'arrêté préfectoral,
- la fiche établissant la liste des risques naturels et technologiques,
- la fiche synthétique d'information sur les risques,
- les extraits cartographiques délimitant les zones exposées,
- la liste des documents auxquels le vendeur ou bailleur peut se référer,
- la liste des arrêtés portant reconnaissance de l'état de catastrophe naturelle ou technologique sur le territoire de la commune,
- le modèle de l'état des risques naturels et technologiques à remplir par le bailleur ou le vendeur.

Le présent arrêté ainsi que ses pièces jointes sont consultables à la préfecture et en mairie.

Le dossier d'information est accessible sur le site internet de la préfecture.

Article 3 - Ces informations sont mises à jour au regard des conditions mentionnées à l'article L125-5 du code de l'environnement.

Article 4 - Le présent arrêté et le dossier d'information sont adressés à la chambre départementale des notaires. Le présent arrêté sera affiché en mairie et publié au recueil des actes administratifs de l'Etat dans le département.

Article 5 - MM. le secrétaire général de la préfecture, le sous-préfet, directeur de cabinet, les chefs de services de la D.D.T et de la D.R.E.A.L et le maire de ROCHEFORT-SUR-LOIRE sont chargés, chacun en ce qui les concerne, de l'application du présent arrêté.

ANGERS, le 1^{er} mars 2011



Richard SAMUEL



PRÉFET DE MAINE-ET-LOIRE

CABINET DU PRÉFET

SERVICE INTERMINISTÉRIEL DE DÉFENSE
ET DE PROTECTION CIVILES
Arrêté CAB / SIDPC n° 2011-263
Arrêté portant sur les risques naturels
de la commune de LA ROMAGNE

ARRÊTÉ

**Le Préfet de Maine-et-Loire
Chevalier de la Légion d'honneur**

VU le code général des collectivités territoriales ;

VU le code de l'environnement, notamment les articles L. 125-5 et R125-23 à R125-27;

VU le décret n°2005-134 du 15 février 2005 relatif à l'information des acquéreurs et des locataires de biens immobiliers sur les risques naturels et technologiques majeurs;

VU les décrets n° 2010-1254 du 20 octobre 2010 relatif à la prévention du risque sismique et n° 2010-1255 du 22 octobre 2010 portant délimitation des zones de sismicité du territoire français, portant effet au 1er mai 2011 ;

VU l'arrêté préfectoral D3-2008 n° 599 du 15 octobre 2008 approuvant le Plan de Prévention des Risques Naturels Prévisibles Inondation « Val de la Moine » ;

VU l'arrêté préfectoral CAB/SIDPC n° 2011-014 du 22 février 2011 relatif à la liste des communes où s'applique l'article L125-5 du code de l'environnement concernant l'information des acquéreurs et des locataires de biens immobiliers sur les risques naturels et technologiques majeurs ;

Sur proposition de Monsieur le sous-préfet, directeur de cabinet ;

ARRÊTE

Article 1^{er} - La commune de LA ROMAGNE est exposée à un risque naturel d'inondation sur une partie de son territoire et à un risque de sismicité modéré sur tout son territoire.

Article 2 - : Les éléments nécessaires à l'élaboration de l'état des risques pour l'information des acquéreurs et des locataires de biens immobiliers situés sur la commune de LA ROMAGNE sont consignés dans le dossier d'information annexé au présent arrêté.

Ce dossier comprend :

- l'arrêté préfectoral,
- la fiche établissant la liste des risques naturels et technologiques,
- la fiche synthétique d'information sur les risques,
- les extraits cartographiques délimitant les zones exposées,
- la liste des documents auxquels le vendeur ou bailleur peut se référer,
- la liste des arrêtés portant reconnaissance de l'état de catastrophe naturelle ou technologique sur le territoire de la commune,
- le modèle de l'état des risques naturels et technologiques à remplir par le bailleur ou le vendeur.

Le présent arrêté ainsi que ses pièces jointes sont consultables à la préfecture et en mairie.

Le dossier d'information est accessible sur le site internet de la préfecture.

Article 3 - Ces informations sont mises à jour au regard des conditions mentionnées à l'article L125-5 du code de l'environnement.

Article 4 - Le présent arrêté et le dossier d'information sont adressés à la chambre départementale des notaires. Le présent arrêté sera affiché en mairie et publié au recueil des actes administratifs de l'Etat dans le département.

Article 5 - MM. le secrétaire général de la préfecture, le sous-préfet de Cholet, les chefs de services de la D.D.T et de la D.R.E.A.L et le maire de LA ROMAGNE sont chargés, chacun en ce qui les concerne, de l'application du présent arrêté.

ANGERS, le 1^{er} mars 2011



Richard SAMUEL



PRÉFET DE MAINE-ET-LOIRE

CABINET DU PRÉFET

SERVICE INTERMINISTÉRIEL DE DÉFENSE
ET DE PROTECTION CIVILES
Arrêté CAB / SIDPC n° 2011-264
Arrêté portant sur les risques naturels de
la commune des ROSIERS-SUR-LOIRE

ARRÊTÉ

**Le Préfet de Maine-et-Loire
Chevalier de la Légion d'honneur**

VU le code général des collectivités territoriales ;

VU le code de l'environnement, notamment les articles L. 125-5 et R125-23 à R125-27;

VU le décret n°2005-134 du 15 février 2005 relatif à l'information des acquéreurs et des locataires de biens immobiliers sur les risques naturels et technologiques majeurs;

VU les décrets n° 2010-1254 du 20 octobre 2010 relatif à la prévention du risque sismique et n° 2010-1255 du 22 octobre 2010 portant délimitation des zones de sismicité du territoire français, portant effet au 1er mai 2011 ;

VU l'arrêté préfectoral D3-2000 n° 915 du 29 novembre 2000 approuvant le Plan de Prévention des Risques Naturels Prévisibles Inondation du Val d'Authion ;

VU l'arrêté préfectoral CAB/SIDPC n° 2011-014 du 22 février 2011 relatif à la liste des communes où s'applique l'article L125-5 du code de l'environnement concernant l'information des acquéreurs et des locataires de biens immobiliers sur les risques naturels et technologiques majeurs ;

Sur proposition de Monsieur le sous-préfet, directeur de cabinet ;

ARRÊTE

Article 1^{er} - La commune des ROSIERS-SUR-LOIRE est exposée à un risque naturel d'inondation sur une partie de son territoire ainsi qu'à un risque de sismicité faible sur l'ensemble de son territoire.

Article 2 - : Les éléments nécessaires à l'élaboration de l'état des risques pour l'information des acquéreurs et des locataires de biens immobiliers situés sur la commune des ROSIERS-SUR-LOIRE sont consignés dans le dossier d'information annexé au présent arrêté.

Ce dossier comprend :

- l'arrêté préfectoral,
- la fiche établissant la liste des risques naturels et technologiques,
- la fiche synthétique d'information sur les risques,
- les extraits cartographiques délimitant les zones exposées,
- la liste des documents auxquels le vendeur ou bailleur peut se référer,
- la liste des arrêtés portant reconnaissance de l'état de catastrophe naturelle ou technologique sur le territoire de la commune,
- le modèle de l'état des risques naturels et technologiques à remplir par le bailleur ou le vendeur.

Le présent arrêté ainsi que ses pièces jointes sont consultables à la préfecture et en mairie.


Le dossier d'information est accessible sur le site internet de la préfecture.

Article 3 - Ces informations sont mises à jour au regard des conditions mentionnées à l'article L125-5 du code de l'environnement.

Article 4 - Le présent arrêté et le dossier d'information sont adressés à la chambre départementale des notaires. Le présent arrêté sera affiché en mairie et publié au recueil des actes administratifs de l'Etat dans le département.

Article 5 - MM. le secrétaire général de la préfecture, le sous-préfet de Saumur, les chefs de services de la D.D.T et de la D.R.E.A.L et le maire des ROSIERS-SUR-LOIRE sont chargés, chacun en ce qui les concerne, de l'application du présent arrêté.

ANGERS, le 1^{er} mars 2011



Richard SAMUEL



PRÉFET DE MAINE-ET-LOIRE

CABINET DU PRÉFET

SERVICE INTERMINISTÉRIEL DE DÉFENSE
ET DE PROTECTION CIVILES
Arrêté CAB / SIDPC n° 2011-265
Arrêté portant sur les risques naturels
de la commune de ROU-MARSON

ARRÊTÉ

**Le Préfet de Maine-et-Loire
Chevalier de la Légion d'honneur**

VU le code général des collectivités territoriales ;

VU le code de l'environnement, notamment les articles L. 125-5 et R125-23 à R125-27 ;

VU le décret n°2005-134 du 15 février 2005 relatif à l'information des acquéreurs et des locataires de biens immobiliers sur les risques naturels et technologiques majeurs ;

VU les décrets n° 2010-1254 du 20 octobre 2010 relatif à la prévention du risque sismique et n° 2010-1255 du 22 octobre 2010 portant délimitation des zones de sismicité du territoire français, portant effet au 1er mai 2011 ;

VU l'arrêté préfectoral CAB/SIDPC n° 2011-014 du 22 février 2011 relatif à la liste des communes où s'applique l'article L125-5 du code de l'environnement concernant l'information des acquéreurs et des locataires de biens immobiliers sur les risques naturels et technologiques majeurs ;

Sur proposition de Monsieur le sous-préfet, directeur de cabinet ;

ARRÊTE

Article 1^{er} - La commune de ROU-MARSON est exposée à un risque de sismicité faible sur l'ensemble de son territoire.

Article 2 - : Les éléments nécessaires à l'élaboration de l'état des risques pour l'information des acquéreurs et des locataires de biens immobiliers situés sur la commune de ROU-MARSON sont consignés dans le dossier d'information annexé au présent arrêté.

Ce dossier comprend :

- l'arrêté préfectoral,
- la fiche établissant la liste des risques naturels et technologiques,
- la fiche synthétique d'information sur les risques,
- les extraits cartographiques délimitant les zones exposées,
- la liste des documents auxquels le vendeur ou bailleur peut se référer,
- la liste des arrêtés portant reconnaissance de l'état de catastrophe naturelle ou technologique sur le territoire de la commune,
- le modèle de l'état des risques naturels et technologiques à remplir par le bailleur ou le vendeur.

Le présent arrêté ainsi que ses pièces jointes sont consultables à la préfecture et en mairie.

Le dossier d'information est accessible sur le site internet de la préfecture.

Article 3 - Ces informations sont mises à jour au regard des conditions mentionnées à l'article L125-5 du code de l'environnement.

Article 4 - Le présent arrêté et le dossier d'information sont adressés à la chambre départementale des notaires. Le présent arrêté sera affiché en mairie et publié au recueil des actes administratifs de l'Etat dans le département.

Article 5 - MM. le secrétaire général de la préfecture, le sous-préfet de Saumur, les chefs de services de la D.D.T et de la D.R.E.A.L et le maire de ROU-MARSON sont chargés, chacun en ce qui les concerne, de l'application du présent arrêté.

ANGERS, le 1^{er} mars 2011



Richard SAMUEL



PRÉFET DE MAINE-ET-LOIRE

CABINET DU PREFET

SERVICE INTERMINISTÉRIEL DE DÉFENSE
ET DE PROTECTION CIVILES
Arrêté CAB / SIDPC n° 2011-266
Arrêté portant sur les risques naturels
de la commune de ROUSSAY

ARRÊTÉ

**Le Préfet de Maine-et-Loire
Chevalier de la Légion d'honneur**

VU le code général des collectivités territoriales ;

VU le code de l'environnement, notamment les articles L. 125-5 et R125-23 à R125-27;

VU le décret n°2005-134 du 15 février 2005 relatif à l'information des acquéreurs et des locataires de biens immobiliers sur les risques naturels et technologiques majeurs;

VU les décrets n° 2010-1254 du 20 octobre 2010 relatif à la prévention du risque sismique et n° 2010-1255 du 22 octobre 2010 portant délimitation des zones de sismicité du territoire français, portant effet au 1er mai 2011 ;

VU l'arrêté préfectoral D3-2008 n° 599 du 15 octobre 2008 approuvant le Plan de Prévention des Risques Naturels Prévisibles Inondation « Val de la Moine » ;

VU l'arrêté préfectoral CAB/SIDPC n° 2011-014 du 22 février 2011 relatif à la liste des communes où s'applique l'article L125-5 du code de l'environnement concernant l'information des acquéreurs et des locataires de biens immobiliers sur les risques naturels et technologiques majeurs ;

Sur proposition de Monsieur le sous-préfet, directeur de cabinet ;

ARRÊTE

Article 1^{er} - La commune de ROUSSAY est exposée à un risque naturel d'inondation sur une partie de son territoire et à un risque de sismicité modéré sur tout son territoire.

Elle est également exposée à un risque technologique industriel affectant une partie de son territoire.

Article 2 - : Les éléments nécessaires à l'élaboration de l'état des risques pour l'information des acquéreurs et des locataires de biens immobiliers situés sur la commune de ROUSSAY sont consignés dans le dossier d'information annexé au présent arrêté.

Ce dossier comprend :

- l'arrêté préfectoral,
- la fiche établissant la liste des risques naturels et technologiques,
- la fiche synthétique d'information sur les risques,
- les extraits cartographiques délimitant les zones exposées,
- la liste des documents auxquels le vendeur ou bailleur peut se référer,
- la liste des arrêtés portant reconnaissance de l'état de catastrophe naturelle ou technologique sur le territoire de la commune,
- le modèle de l'état des risques naturels et technologiques à remplir par le bailleur ou le vendeur.

Le présent arrêté ainsi que ses pièces jointes sont consultables à la préfecture et en mairie.


Le dossier d'information est accessible sur le site internet de la préfecture.

Article 3 - Ces informations sont mises à jour au regard des conditions mentionnées à l'article L125-5 du code de l'environnement.

Article 4 - Le présent arrêté et le dossier d'information sont adressés à la chambre départementale des notaires. Le présent arrêté sera affiché en mairie et publié au recueil des actes administratifs de l'Etat dans le département.

Article 5 - MM. le secrétaire général de la préfecture, le sous-préfet de Cholet, les chefs de services de la D.D.T et de la D.R.E.A.L et le maire de ROUSSAY sont chargés, chacun en ce qui les concerne, de l'application du présent arrêté.

ANGERS, le 1^{er} mars 2011



Richard SAMUEL



PRÉFET DE MAINE-ET-LOIRE

CABINET DU PREFET

SERVICE INTERMINISTÉRIEL DE DÉFENSE
ET DE PROTECTION CIVILES
Arrêté CAB / SIDPC n° 2011-267
Arrêté portant sur les risques naturels de la
commune de SAINT-ANDRE-DE-LA-MARCHE

ARRÊTÉ

**Le Préfet de Maine-et-Loire
Chevalier de la Légion d'honneur**

VU le code général des collectivités territoriales ;

VU le code de l'environnement, notamment les articles L. 125-5 et R125-23 à R125-27;

VU le décret n°2005-134 du 15 février 2005 relatif à l'information des acquéreurs et des locataires de biens immobiliers sur les risques naturels et technologiques majeurs;

VU les décrets n° 2010-1254 du 20 octobre 2010 relatif à la prévention du risque sismique et n° 2010-1255 du 22 octobre 2010 portant délimitation des zones de sismicité du territoire français, portant effet au 1er mai 2011 ;

VU l'arrêté préfectoral D3-2008 n° 599 du 15 octobre 2008 approuvant le Plan de Prévention des Risques Naturels Prévisibles Inondation « Val de la Moine » ;

VU l'arrêté préfectoral CAB/SIDPC n° 2011-014 du 22 février 2011 relatif à la liste des communes où s'applique l'article L125-5 du code de l'environnement concernant l'information des acquéreurs et des locataires de biens immobiliers sur les risques naturels et technologiques majeurs ;

Sur proposition de Monsieur le sous-préfet, directeur de cabinet ;

ARRÊTE

Article 1^{er} - La commune de SAINT-ANDRE-DE-LA-MARCHE est exposée à un risque naturel d'inondation sur une partie de son territoire et à un risque de sismicité modéré sur tout son territoire.

Article 2 - : Les éléments nécessaires à l'élaboration de l'état des risques pour l'information des acquéreurs et des locataires de biens immobiliers situés sur la commune de SAINT-ANDRE-DE-LA-MARCHE sont consignés dans le dossier d'information annexé au présent arrêté.

Ce dossier comprend :

- l'arrêté préfectoral,
- la fiche établissant la liste des risques naturels et technologiques,
- la fiche synthétique d'information sur les risques,
- les extraits cartographiques délimitant les zones exposées,
- la liste des documents auxquels le vendeur ou bailleur peut se référer,
- la liste des arrêtés portant reconnaissance de l'état de catastrophe naturelle ou technologique sur le territoire de la commune,
- le modèle de l'état des risques naturels et technologiques à remplir par le bailleur ou le vendeur.

Le présent arrêté ainsi que ses pièces jointes sont consultables à la préfecture et en mairie.

Le dossier d'information est accessible sur le site internet de la préfecture.

Article 3 - Ces informations sont mises à jour au regard des conditions mentionnées à l'article L125-5 du code de l'environnement.

Article 4 - Le présent arrêté et le dossier d'information sont adressés à la chambre départementale des notaires. Le présent arrêté sera affiché en mairie et publié au recueil des actes administratifs de l'Etat dans le département.

Article 5 - MM. le secrétaire général de la préfecture, le sous-préfet de Cholet, les chefs de services de la D.D.T et de la D.R.E.A.L et le maire de SAINT-ANDRE-DE-LA-MARCHE sont chargés, chacun en ce qui les concerne, de l'application du présent arrêté.

ANGERS, le 1^{er} mars 2011



Richard SAMUEL



PRÉFET DE MAINE-ET-LOIRE

CABINET DU PREFET

SERVICE INTERMINISTÉRIEL DE DÉFENSE
ET DE PROTECTION CIVILES
Arrêté CAB / SIDPC n° 2011-268
Arrêté portant sur les risques naturels de la
commune de SAINT-AUBIN-DE-LUIGNE

ARRÊTÉ

**Le Préfet de Maine-et-Loire
Chevalier de la Légion d'honneur**

VU le code général des collectivités territoriales ;

VU le code de l'environnement, notamment les articles L. 125-5 et R125-23 à R125-27;

VU le décret n°2005-134 du 15 février 2005 relatif à l'information des acquéreurs et des locataires de biens immobiliers sur les risques naturels et technologiques majeurs;

VU les décrets n° 2010-1254 du 20 octobre 2010 relatif à la prévention du risque sismique et n° 2010-1255 du 22 octobre 2010 portant délimitation des zones de sismicité du territoire français, prenant effet au 1er mai 2011 ;

VU l'arrêté préfectoral D3-2002 n° 864 du 9 décembre 2002 approuvant le Plan de Prévention des Risques Naturels Prévisibles Inondations liées aux crues de la Loire dans le Val du Louet/Confluence de la Loire et de la Maine ;

VU l'arrêté préfectoral CAB/SIDPC n° 2011-014 du 22 février 2011 relatif à la liste des communes où s'applique l'article L125-5 du code de l'environnement concernant l'information des acquéreurs et des locataires de biens immobiliers sur les risques naturels et technologiques majeurs ;

Sur proposition de Monsieur le sous-préfet, directeur de cabinet ;

ARRÊTE

Article 1^{er} - La commune de SAINT-AUBIN-DE-LUIGNE est exposée à un risque naturel d'inondation sur une partie de son territoire ainsi qu'à un risque de sismicité faible sur l'ensemble de son territoire.

Article 2 - : Les éléments nécessaires à l'élaboration de l'état des risques pour l'information des acquéreurs et des locataires de biens immobiliers situés sur la commune de SAINT-AUBIN-DE-LUIGNE sont consignés dans le dossier d'information annexé au présent arrêté.

Ce dossier comprend :

- l'arrêté préfectoral,
- la fiche établissant la liste des risques naturels et technologiques,
- la fiche synthétique d'information sur les risques,
- les extraits cartographiques délimitant les zones exposées,
- la liste des documents auxquels le vendeur ou bailleur peut se référer,
- la liste des arrêtés portant reconnaissance de l'état de catastrophe naturelle ou technologique sur le territoire de la commune,
- le modèle de l'état des risques naturels et technologiques à remplir par le bailleur ou le vendeur.

Le présent arrêté ainsi que ses pièces jointes sont consultables à la préfecture et en mairie.


Le dossier d'information est accessible sur le site internet de la préfecture.

Article 3 - Ces informations sont mises à jour au regard des conditions mentionnées à l'article L125-5 du code de l'environnement.

Article 4 - Le présent arrêté et le dossier d'information sont adressés à la chambre départementale des notaires. Le présent arrêté sera affiché en mairie et publié au recueil des actes administratifs de l'Etat dans le département.

Article 5 - MM. le secrétaire général de la préfecture, le sous-préfet, directeur de cabinet, les chefs de services de la D.D.T et de la D.R.E.A.L et le maire de SAINT-AUBIN-DE-LUIGNE sont chargés, chacun en ce qui les concerne, de l'application du présent arrêté.

ANGERS, le 1^{er} mars 2011



Richard SAMUEL



PRÉFET DE MAINE-ET-LOIRE

CABINET DU PREFET

SERVICE INTERMINISTÉRIEL DE DÉFENSE
ET DE PROTECTION CIVILES
Arrêté CAB / SIDPC n° 2011-269
Arrêté portant sur les risques naturels de la
commune de SAINT-AUGUSTIN-DES-BOIS

ARRÊTÉ

Le Préfet de Maine-et-Loire
Chevalier de la Légion d'honneur

VU le code général des collectivités territoriales ;

VU le code de l'environnement, notamment les articles L. 125-5 et R125-23 à R125-27 ;

VU le décret n°2005-134 du 15 février 2005 relatif à l'information des acquéreurs et des locataires de biens immobiliers sur les risques naturels et technologiques majeurs ;

VU les décrets n° 2010-1254 du 20 octobre 2010 relatif à la prévention du risque sismique et n° 2010-1255 du 22 octobre 2010 portant délimitation des zones de sismicité du territoire français, portant effet au 1er mai 2011 ;

VU l'arrêté préfectoral CAB/SIDPC n° 2011-014 du 22 février 2011 relatif à la liste des communes où s'applique l'article L125-5 du code de l'environnement concernant l'information des acquéreurs et des locataires de biens immobiliers sur les risques naturels et technologiques majeurs ;

Sur proposition de Monsieur le sous-préfet, directeur de cabinet ;

ARRÊTE

Article 1^{er} - La commune de SAINT-AUGUSTIN-DES-BOIS est exposée à un risque de sismicité faible sur l'ensemble de son territoire.

Article 2 - : Les éléments nécessaires à l'élaboration de l'état des risques pour l'information des acquéreurs et des locataires de biens immobiliers situés sur la commune de SAINT-AUGUSTIN-DES-BOIS sont consignés dans le dossier d'information annexé au présent arrêté.

Ce dossier comprend :

- l'arrêté préfectoral,
- la fiche établissant la liste des risques naturels et technologiques,
- la fiche synthétique d'information sur les risques,
- les extraits cartographiques délimitant les zones exposées,
- la liste des documents auxquels le vendeur ou bailleur peut se référer,
- la liste des arrêtés portant reconnaissance de l'état de catastrophe naturelle ou technologique sur le territoire de la commune,
- le modèle de l'état des risques naturels et technologiques à remplir par le bailleur ou le vendeur.

Le présent arrêté ainsi que ses pièces jointes sont consultables à la préfecture et en mairie.
Le dossier d'information est accessible sur le site internet de la préfecture.

Article 3 - Ces informations sont mises à jour au regard des conditions mentionnées à l'article L125-5 du code de l'environnement.

Article 4 - Le présent arrêté et le dossier d'information sont adressés à la chambre départementale des notaires. Le présent arrêté sera affiché en mairie et publié au recueil des actes administratifs de l'Etat dans le département.

Article 5 - MM. le secrétaire général de la préfecture, le sous-préfet, directeur de cabinet, les chefs de services de la D.D.T et de la D.R.E.A.L et le maire de SAINT-AUGUSTIN-DES-BOIS sont chargés, chacun en ce qui les concerne, de l'application du présent arrêté.

ANGERS, le 1^{er} mars 2011



Richard SAMUEL



PRÉFET DE MAINE-ET-LOIRE

CABINET DU PRÉFET

SERVICE INTERMINISTÉRIEL DE DÉFENSE
ET DE PROTECTION CIVILES
Arrêté CAB / SIDPC n° 2011-270
Arrêté portant sur les risques naturels de la
commune de SAINT-BARTHELEMY-D'ANJOU

ARRÊTÉ

Le Préfet de Maine-et-Loire
Chevalier de la Légion d'honneur

VU le code général des collectivités territoriales ;

VU le code de l'environnement, notamment les articles L. 125-5 et R125-23 à R125-27 ;

VU le décret n°2005-134 du 15 février 2005 relatif à l'information des acquéreurs et des locataires de biens immobiliers sur les risques naturels et technologiques majeurs ;

VU les décrets n° 2010-1254 du 20 octobre 2010 relatif à la prévention du risque sismique et n° 2010-1255 du 22 octobre 2010 portant délimitation des zones de sismicité du territoire français, portant effet au 1er mai 2011 ;

VU l'arrêté préfectoral CAB/SIDPC n° 2011-014 du 22 février 2011 relatif à la liste des communes où s'applique l'article L125-5 du code de l'environnement concernant l'information des acquéreurs et des locataires de biens immobiliers sur les risques naturels et technologiques majeurs ;

Sur proposition de Monsieur le sous-préfet, directeur de cabinet ;

ARRÊTE

Article 1^{er} - La commune de SAINT-BARTHELEMY-D'ANJOU est exposée à un risque de sismicité faible sur l'ensemble de son territoire.

Article 2 - : Les éléments nécessaires à l'élaboration de l'état des risques pour l'information des acquéreurs et des locataires de biens immobiliers situés sur la commune de SAINT-BARTHELEMY-D'ANJOU sont consignés dans le dossier d'information annexé au présent arrêté.

Ce dossier comprend :

- l'arrêté préfectoral,
- la fiche établissant la liste des risques naturels et technologiques,
- la fiche synthétique d'information sur les risques,
- les extraits cartographiques délimitant les zones exposées,
- la liste des documents auxquels le vendeur ou bailleur peut se référer,
- la liste des arrêtés portant reconnaissance de l'état de catastrophe naturelle ou technologique sur le territoire de la commune,
- le modèle de l'état des risques naturels et technologiques à remplir par le bailleur ou le vendeur.

Le présent arrêté ainsi que ses pièces jointes sont consultables à la préfecture et en mairie.

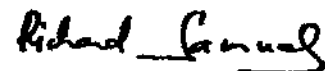
Le dossier d'information est accessible sur le site internet de la préfecture.

Article 3 - Ces informations sont mises à jour au regard des conditions mentionnées à l'article L125-5 du code de l'environnement.

Article 4 - Le présent arrêté et le dossier d'information sont adressés à la chambre départementale des notaires. Le présent arrêté sera affiché en mairie et publié au recueil des actes administratifs de l'Etat dans le département.

Article 5 - MM. le secrétaire général de la préfecture, le sous-préfet, directeur de cabinet, les chefs de services de la D.D.T et de la D.R.E.A.L et le maire de SAINT-BARTHELEMY-D'ANJOU sont chargés, chacun en ce qui les concerne, de l'application du présent arrêté.

ANGERS, le 1^{er} mars 2011



Richard SAMUEL



PRÉFET DE MAINE-ET-LOIRE

CABINET DU PREFET

SERVICE INTERMINISTÉRIEL DE DÉFENSE
ET DE PROTECTION CIVILES

Arrêté CAB / SIDPC n° 2011-271

Arrêté portant sur les risques naturels
de la commune de SAINTE-CHRISTINE

ARRÊTÉ

Le Préfet de Maine-et-Loire
Chevalier de la Légion d'honneur

VU le code général des collectivités territoriales ;

VU le code de l'environnement, notamment les articles L. 125-5 et R125-23 à R125-27 ;

VU le décret n°2005-134 du 15 février 2005 relatif à l'information des acquéreurs et des locataires de biens immobiliers sur les risques naturels et technologiques majeurs ;

VU les décrets n° 2010-1254 du 20 octobre 2010 relatif à la prévention du risque sismique et n° 2010-1255 du 22 octobre 2010 portant délimitation des zones de sismicité du territoire français, portant effet au 1er mai 2011 ;

VU l'arrêté préfectoral CAB/SIDPC n° 2011-014 du 22 février 2011 relatif à la liste des communes où s'applique l'article L125-5 du code de l'environnement concernant l'information des acquéreurs et des locataires de biens immobiliers sur les risques naturels et technologiques majeurs ;

Sur proposition de Monsieur le sous-préfet, directeur de cabinet ;

ARRÊTE

Article 1^{er} - La commune de SAINTE-CHRISTINE est exposée à un risque de sismicité modéré sur l'ensemble de son territoire.

Article 2 - : Les éléments nécessaires à l'élaboration de l'état des risques pour l'information des acquéreurs et des locataires de biens immobiliers situés sur la commune de SAINTE-CHRISTINE sont consignés dans le dossier d'information annexé au présent arrêté.

Ce dossier comprend :

- l'arrêté préfectoral,
- la fiche établissant la liste des risques naturels et technologiques ?
- la fiche synthétique d'information sur les risques,
- les extraits cartographiques délimitant les zones exposées,
- la liste des documents auxquels le vendeur ou bailleur peut se référer,
- la liste des arrêtés portant reconnaissance de l'état de catastrophe naturelle ou technologique sur le territoire de la commune,
- le modèle de l'état des risques naturels et technologiques à remplir par le bailleur ou le vendeur ;

Le présent arrêté ainsi que ses pièces jointes sont consultables à la préfecture et en mairie.

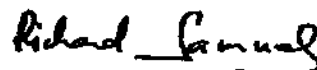
Le dossier d'information est accessible sur le site internet de la préfecture.

Article 3 - Ces informations sont mises à jour au regard des conditions mentionnées à l'article L125-5 du code de l'environnement.

Article 4 - Le présent arrêté et le dossier d'information sont adressés à la chambre départementale des notaires. Le présent arrêté sera affiché en mairie et publié au recueil des actes administratifs de l'Etat dans le département.

Article 5 - MM. le secrétaire général de la préfecture, le sous-préfet de Cholet, les chefs de services de la D.D.T et de la D.R.E.A.L et le maire de SAINTE-CHRISTINE sont chargés, chacun en ce qui les concerne, de l'application du présent arrêté.

ANGERS, le 1^{er} mars 2011



Richard SAMUEL



PRÉFET DE MAINE-ET-LOIRE

CABINET DU PREFET

SERVICE INTERMINISTERIEL DE DEFENSE
ET DE PROTECTION CIVILES
Arrêté CAB / SIDPC n° 2011-272
Arrêté portant sur les risques naturels de la
commune de SAINT-CHRISTOPHE-DU-BOIS

ARRÊTÉ

**Le Préfet de Maine-et-Loire
Chevalier de la Légion d'honneur**

VU le code général des collectivités territoriales ;

VU le code de l'environnement, notamment les articles L. 125-5 et R125-23 à R125-27;

VU le décret n°2005-134 du 15 février 2005 relatif à l'information des acquéreurs et des locataires de biens immobiliers sur les risques naturels et technologiques majeurs;

VU les décrets n° 2010-1254 du 20 octobre 2010 relatif à la prévention du risque sismique et n° 2010-1255 du 22 octobre 2010 portant délimitation des zones de sismicité du territoire français, portant effet au 1er mai 2011 ;

VU l'arrêté préfectoral D3-2008 n° 599 du 15 octobre 2008 approuvant le Plan de Prévention des Risques Naturels Prévisibles Inondation « Val de la Moine » ;

VU l'arrêté préfectoral CAB/SIDPC n° 2011-014 du 22 février 2011 relatif à la liste des communes où s'applique l'article L125-5 du code de l'environnement concernant l'information des acquéreurs et des locataires de biens immobiliers sur les risques naturels et technologiques majeurs ;

Sur proposition de Monsieur le sous-préfet, directeur de cabinet ;

ARRÊTE

Article 1^{er} - La commune de SAINT-CHRISTOPHE-DU-BOIS est exposée à un risque naturel d'inondation sur une partie de son territoire et à un risque de sismicité modéré sur tout son territoire.

Article 2 - : Les éléments nécessaires à l'élaboration de l'état des risques pour l'information des acquéreurs et des locataires de biens immobiliers situés sur la commune de SAINT-CHRISTOPHE-DU-BOIS sont consignés dans le dossier d'information annexé au présent arrêté.

Ce dossier comprend :

- l'arrêté préfectoral,
- la fiche établissant la liste des risques naturels et technologiques,
- la fiche synthétique d'information sur les risques,
- les extraits cartographiques délimitant les zones exposées,
- la liste des documents auxquels le vendeur ou bailleur peut se référer,
- la liste des arrêtés portant reconnaissance de l'état de catastrophe naturelle ou technologique sur le territoire de la commune,
- le modèle de l'état des risques naturels et technologiques à remplir par le bailleur ou le vendeur.

Le présent arrêté ainsi que ses pièces jointes sont consultables à la préfecture et en mairie.

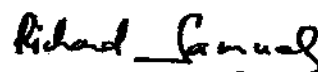
Le dossier d'information est accessible sur le site internet de la préfecture.

Article 3 - Ces informations sont mises à jour au regard des conditions mentionnées à l'article L125-5 du code de l'environnement.

Article 4 - Le présent arrêté et le dossier d'information sont adressés à la chambre départementale des notaires. Le présent arrêté sera affiché en mairie et publié au recueil des actes administratifs de l'Etat dans le département.

Article 5 - MM. le secrétaire général de la préfecture, le sous-préfet de Cholet, les chefs de services de la D.D.T et de la D.R.E.A.L et le maire de SAINT-CHRISTOPHE-DU-BOIS sont chargés, chacun en ce qui les concerne, de l'application du présent arrêté.

ANGERS, le 1^{er} mars 2011



Richard SAMUEL



PRÉFET DE MAINE-ET-LOIRE

CABINET DU PREFET

SERVICE INTERMINISTÉRIEL DE DÉFENSE
ET DE PROTECTION CIVILES
Arrêté CAB / SIDPC n° 2011-273
Arrêté portant sur les risques naturels de la
commune de SAINT-CHRISTOPHE-LA-COUPERIE

ARRÊTÉ

Le Préfet de Maine-et-Loire
Chevalier de la Légion d'honneur

VU le code général des collectivités territoriales ;

VU le code de l'environnement, notamment les articles L. 125-5 et R125-23 à R125-27 ;

VU le décret n°2005-134 du 15 février 2005 relatif à l'information des acquéreurs et des locataires de biens immobiliers sur les risques naturels et technologiques majeurs ;

VU les décrets n° 2010-1254 du 20 octobre 2010 relatif à la prévention du risque sismique et n° 2010-1255 du 22 octobre 2010 portant délimitation des zones de sismicité du territoire français, portant effet au 1er mai 2011 ;

VU l'arrêté préfectoral CAB/SIDPC n° 2011-014 du 22 février 2011 relatif à la liste des communes où s'applique l'article L125-5 du code de l'environnement concernant l'information des acquéreurs et des locataires de biens immobiliers sur les risques naturels et technologiques majeurs ;

Sur proposition de Monsieur le sous-préfet, directeur de cabinet ;

ARRÊTE

Article 1^{er} - La commune de SAINT-CHRISTOPHE-LA-COUPERIE est exposée à un risque de sismicité modéré sur l'ensemble de son territoire.

Article 2 - : Les éléments nécessaires à l'élaboration de l'état des risques pour l'information des acquéreurs et des locataires de biens immobiliers situés sur la commune de SAINT-CHRISTOPHE-LA-COUPERIE sont consignés dans le dossier d'information annexé au présent arrêté.

Ce dossier comprend :

- l'arrêté préfectoral,
- la fiche établissant la liste des risques naturels et technologiques,
- la fiche synthétique d'information sur les risques,
- les extraits cartographiques délimitant les zones exposées,
- la liste des documents auxquels le vendeur ou bailleur peut se référer,
- la liste des arrêtés portant reconnaissance de l'état de catastrophe naturelle ou technologique sur le territoire de la commune,
- le modèle de l'état des risques naturels et technologiques à remplir par le bailleur ou le vendeur.


Le présent arrêté ainsi que ses pièces jointes sont consultables à la préfecture et en mairie.
Le dossier d'information est accessible sur le site internet de la préfecture.

Article 3 - Ces informations sont mises à jour au regard des conditions mentionnées à l'article L125-5 du code de l'environnement.

Article 4 - Le présent arrêté et le dossier d'information sont adressés à la chambre départementale des notaires. Le présent arrêté sera affiché en mairie et publié au recueil des actes administratifs de l'Etat dans le département.

Article 5 - MM. le secrétaire général de la préfecture, le sous-préfet de Cholet, les chefs de services de la D.D.T et de la D.R.E.A.L et le maire de SAINT-CHRISTOPHE-LA-COUPERIE sont chargés, chacun en ce qui les concerne, de l'application du présent arrêté.

ANGERS, le 1^{er} mars 2011



Richard SAMUEL



PRÉFET DE MAINE-ET-LOIRE

CABINET DU PRÉFET

SERVICE INTERMINISTÉRIEL DE DÉFENSE
ET DE PROTECTION CIVILES
Arrêté CAB / SIDPC n° 2011-274
Arrêté portant sur les risques naturels de la
commune de SAINT-CLEMENT-DE-LA-PLACE

ARRÊTÉ

**Le Préfet de Maine-et-Loire
Chevalier de la Légion d'honneur**

VU le code général des collectivités territoriales ;

VU le code de l'environnement, notamment les articles L. 125-5 et R125-23 à R125-27 ;

VU le décret n°2005-134 du 15 février 2005 relatif à l'information des acquéreurs et des locataires de biens immobiliers sur les risques naturels et technologiques majeurs ;

VU les décrets n° 2010-1254 du 20 octobre 2010 relatif à la prévention du risque sismique et n° 2010-1255 du 22 octobre 2010 portant délimitation des zones de sismicité du territoire français, portant effet au 1er mai 2011 ;

VU l'arrêté préfectoral CAB/SIDPC n° 2011-014 du 22 février 2011 relatif à la liste des communes où s'applique l'article L125-5 du code de l'environnement concernant l'information des acquéreurs et des locataires de biens immobiliers sur les risques naturels et technologiques majeurs ;

Sur proposition de Monsieur le sous-préfet, directeur de cabinet ;

ARRÊTE

Article 1^{er} - La commune de SAINT-CLEMENT-DE-LA-PLACE est exposée à un risque de sismicité faible sur l'ensemble de son territoire.

Article 2 - : Les éléments nécessaires à l'élaboration de l'état des risques pour l'information des acquéreurs et des locataires de biens immobiliers situés sur la commune de SAINT-CLEMENT-DE-LA-PLACE sont consignés dans le dossier d'information annexé au présent arrêté.

Ce dossier comprend :

- l'arrêté préfectoral,
- la fiche établissant la liste des risques naturels et technologiques,
- la fiche synthétique d'information sur les risques,
- les extraits cartographiques délimitant les zones exposées,
- la liste des documents auxquels le vendeur ou bailleur peut se référer,
- la liste des arrêtés portant reconnaissance de l'état de catastrophe naturelle ou technologique sur le territoire de la commune,
- le modèle de l'état des risques naturels et technologiques à remplir par le bailleur ou le vendeur.

Le présent arrêté ainsi que ses pièces jointes sont consultables à la préfecture et en mairie.

Le dossier d'information est accessible sur le site internet de la préfecture.

Article 3 - Ces informations sont mises à jour au regard des conditions mentionnées à l'article L125-5 du code de l'environnement.

Article 4 - Le présent arrêté et le dossier d'information sont adressés à la chambre départementale des notaires. Le présent arrêté sera affiché en mairie et publié au recueil des actes administratifs de l'Etat dans le département.

Article 5 - MM. le secrétaire général de la préfecture, le sous-préfet, directeur de cabinet, les chefs de services de la D.D.T et de la D.R.E.A.L et le maire de SAINT-CLEMENT-DE-LA-PLACE sont chargés, chacun en ce qui les concerne, de l'application du présent arrêté.

ANGERS, le 1^{er} mars 2011



Richard SAMUEL



PRÉFET DE MAINE-ET-LOIRE

CABINET DU PRÉFET

SERVICE INTERMINISTÉRIEL DE DÉFENSE
ET DE PROTECTION CIVILES
Arrêté CAB / SIDPC n° 2011-275
Arrêté portant sur les risques naturels de la
commune de SAINT-CLEMENT-DES-LEVEES

ARRÊTÉ

**Le Préfet de Maine-et-Loire
Chevalier de la Légion d'honneur**

VU le code général des collectivités territoriales ;

VU le code de l'environnement, notamment les articles L. 125-5 et R125-23 à R125-27;

VU le décret n°2005-134 du 15 février 2005 relatif à l'information des acquéreurs et des locataires de biens immobiliers sur les risques naturels et technologiques majeurs;

VU les décrets n° 2010-1254 du 20 octobre 2010 relatif à la prévention du risque sismique et n° 2010-1255 du 22 octobre 2010 portant délimitation des zones de sismicité du territoire français, portant effet au 1er mai 2011 ;

VU l'arrêté préfectoral D3-2000 n° 915 du 29 novembre 2000 approuvant le Plan de Prévention des Risques Naturels Prévisibles Inondation du Val d'Authion ;

VU l'arrêté préfectoral CAB/SIDPC n° 2011-014 du 22 février 2011 relatif à la liste des communes où s'applique l'article L125-5 du code de l'environnement concernant l'information des acquéreurs et des locataires de biens immobiliers sur les risques naturels et technologiques majeurs ;

Sur proposition de Monsieur le sous-préfet, directeur de cabinet ;

ARRÊTE

Article 1^{er} - La commune de SAINT-CLEMENT-DES-LEVEES est exposée à un risque naturel d'inondation sur une partie de son territoire ainsi qu'à un risque de sismicité faible sur l'ensemble de son territoire.

Article 2 - : Les éléments nécessaires à l'élaboration de l'état des risques pour l'information des acquéreurs et des locataires de biens immobiliers situés sur la commune de SAINT-CLEMENT-DES-LEVEES sont consignés dans le dossier d'information annexé au présent arrêté.

Ce dossier comprend :

- l'arrêté préfectoral,
- la fiche établissant la liste des risques naturels et technologiques,
- la fiche synthétique d'information sur les risques,
- les extraits cartographiques délimitant les zones exposées,
- la liste des documents auxquels le vendeur ou bailleur peut se référer,
- la liste des arrêtés portant reconnaissance de l'état de catastrophe naturelle ou technologique sur le territoire de la commune,
- le modèle de l'état des risques naturels et technologiques à remplir par le bailleur ou le vendeur.

Le présent arrêté ainsi que ses pièces jointes sont consultables à la préfecture et en mairie.


Le dossier d'information est accessible sur le site internet de la préfecture.

Article 3 - Ces informations sont mises à jour au regard des conditions mentionnées à l'article L125-5 du code de l'environnement.

Article 4 - Le présent arrêté et le dossier d'information sont adressés à la chambre départementale des notaires. Le présent arrêté sera affiché en mairie et publié au recueil des actes administratifs de l'Etat dans le département.

Article 5 - MM. le secrétaire général de la préfecture, le sous-préfet de Saumur, les chefs de services de la D.D.T et de la D.R.E.A.L et le maire de SAINT-CLEMENT-DES-LEVEES sont chargés, chacun en ce qui les concerne, de l'application du présent arrêté.

ANGERS, le 1^{er} mars 2011



Richard SAMUEL



PRÉFET DE MAINE-ET-LOIRE

CABINET DU PREFET

SERVICE INTERMINISTÉRIEL DE DÉFENSE
ET DE PROTECTION CIVILES

Arrêté CAB / SIDPC n° 2011-276

Arrêté portant sur les risques naturels et technologiques
de la commune de SAINT-CRESPIN-SUR-MOINE

ARRÊTÉ

Le Préfet de Maine-et-Loire
Chevalier de la Légion d'honneur

VU le code général des collectivités territoriales ;

VU le code de l'environnement, notamment les articles L. 125-5 et R125-23 à R125-27;

VU le décret n°2005-134 du 15 février 2005 relatif à l'information des acquéreurs et des locataires de biens immobiliers sur les risques naturels et technologiques majeurs;

VU les décrets n° 2010-1254 du 20 octobre 2010 relatif à la prévention du risque sismique et n° 2010-1255 du 22 octobre 2010 portant délimitation des zones de sismicité du territoire français, portant effet au 1er mai 2011 ;

VU les arrêtés interpréfectoraux n° 08-038 SIDPC/GM du 25 septembre 2007 prescrivant l'élaboration d'un plan de prévention des risques technologiques autour du site de la société Nitro-Bickford et DIDD-2010 n° 350 du 16 juin 2010 prorogeant le délai pour la prescription de ce plan de prévention des risques ;

VU l'arrêté préfectoral D3-2008 n° 599 du 15 octobre 2008 approuvant le Plan de Prévention des Risques Naturels Prévisibles Inondation « Val de la Moine » ;

VU l'arrêté préfectoral CAB/SIDPC n° 2011-014 du 22 février 2011 relatif à la liste des communes où s'applique l'article L125-5 du code de l'environnement concernant l'information des acquéreurs et des locataires de biens immobiliers sur les risques naturels et technologiques majeurs ;

Sur proposition de Monsieur le sous-préfet, directeur de cabinet ;

ARRÊTE

Article 1^{er} - La commune de SAINT-CRESPIN-SUR-MOINE est exposée à un risque naturel d'inondation sur une partie de son territoire et à un risque de sismicité modéré sur tout son territoire.

Elle est également exposée à un risque technologique industriel dû à la présence de la société Nitro-Bickford qui exploite, au lieudit « Chantepie » des installations de stockage de produits explosifs. Les principaux dangers sont liés au stockage et à la manutention des produits explosifs (effet de surpression et effet toxique et thermique).

Article 2 - : Les éléments nécessaires à l'élaboration de l'état des risques pour l'information des acquéreurs et des locataires de biens immobiliers situés sur la commune de SAINT-CRESPIN-SUR-MOINE sont consignés dans le dossier d'information annexé au présent arrêté.

Ce dossier comprend :

- l'arrêté préfectoral,
- la fiche établissant la liste des risques naturels et technologiques,
- la fiche synthétique d'information sur les risques,
- les extraits cartographiques délimitant les zones exposées,
- la liste des documents auxquels le vendeur ou bailleur peut se référer,
- la liste des arrêtés portant reconnaissance de l'état de catastrophe naturelle ou technologique sur le territoire de la commune,
- le modèle de l'état des risques naturels et technologiques à remplir par le bailleur ou le vendeur.


Le présent arrêté ainsi que ses pièces jointes sont consultables à la préfecture et en mairie.
Le dossier d'information est accessible sur le site internet de la préfecture.

Article 3 - Ces informations sont mises à jour au regard des conditions mentionnées à l'article L125-5 du code de l'environnement.

Article 4 - Le présent arrêté et le dossier d'information sont adressés à la chambre départementale des notaires. Le présent arrêté sera affiché en mairie et publié au recueil des actes administratifs de l'Etat dans le département.

Article 5 - MM. le secrétaire général de la préfecture, le sous-préfet de Cholet, les chefs de services de la D.D.T et de la D.R.E.A.L et le maire de SAINT-CRESPIN-SUR-MOINE sont chargés, chacun en ce qui les concerne, de l'application du présent arrêté.

ANGERS, le 1^{er} mars 2011



Richard SAMUEL



PRÉFET DE MAINE-ET-LOIRE

CABINET DU PRÉFET

SERVICE INTERMINISTÉRIEL DE DÉFENSE
ET DE PROTECTION CIVILES

Arrêté CAB / SIDPC n° 2011-277

Arrêté portant sur les risques naturels de la
commune de SAINT-CYR-EN-BOURG

ARRÊTÉ

**Le Préfet de Maine-et-Loire
Chevalier de la Légion d'honneur**

VU le code général des collectivités territoriales ;

VU le code de l'environnement, notamment les articles L. 125-5 et R125-23 à R125-27 ;

VU le décret n°2005-134 du 15 février 2005 relatif à l'information des acquéreurs et des locataires de biens immobiliers sur les risques naturels et technologiques majeurs ;

VU les décrets n° 2010-1254 du 20 octobre 2010 relatif à la prévention du risque sismique et n° 2010-1255 du 22 octobre 2010 portant délimitation des zones de sismicité du territoire français, portant effet au 1er mai 2011 ;

VU l'arrêté préfectoral CAB/SIDPC n° 2011-014 du 22 février 2011 relatif à la liste des communes où s'applique l'article L125-5 du code de l'environnement concernant l'information des acquéreurs et des locataires de biens immobiliers sur les risques naturels et technologiques majeurs ;

Sur proposition de Monsieur le sous-préfet, directeur de cabinet ;

ARRÊTE

Article 1^{er} - La commune de SAINT-CYR-EN-BOURG est exposée à un risque de sismicité faible sur l'ensemble de son territoire.

Article 2 - : Les éléments nécessaires à l'élaboration de l'état des risques pour l'information des acquéreurs et des locataires de biens immobiliers situés sur la commune de SAINT-CYR-EN-BOURG sont consignés dans le dossier d'information annexé au présent arrêté.

Ce dossier comprend :

- l'arrêté préfectoral,
- la fiche établissant la liste des risques naturels et technologiques,
- la fiche synthétique d'information sur les risques,
- les extraits cartographiques délimitant les zones exposées,
- la liste des documents auxquels le vendeur ou bailleur peut se référer,
- la liste des arrêtés portant reconnaissance de l'état de catastrophe naturelle ou technologique sur le territoire de la commune,
- le modèle de l'état des risques naturels et technologiques à remplir par le bailleur ou le vendeur.

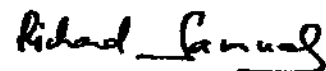
Le présent arrêté ainsi que ses pièces jointes sont consultables à la préfecture et en mairie.
Le dossier d'information est accessible sur le site internet de la préfecture.

Article 3 - Ces informations sont mises à jour au regard des conditions mentionnées à l'article L125-5 du code de l'environnement.

Article 4 - Le présent arrêté et le dossier d'information sont adressés à la chambre départementale des notaires. Le présent arrêté sera affiché en mairie et publié au recueil des actes administratifs de l'Etat dans le département.

Article 5 - MM. le secrétaire général de la préfecture, le sous-préfet de Saumur, les chefs de services de la D.D.T et de la D.R.E.A.L et le maire de SAINT-CYR-EN-BOURG sont chargés, chacun en ce qui les concerne, de l'application du présent arrêté.

ANGERS, le 1^{er} mars 2011



Richard SAMUEL



PRÉFET DE MAINE-ET-LOIRE

CABINET DU PREFET

SERVICE INTERMINISTÉRIEL DE DÉFENSE
ET DE PROTECTION CIVILES

Arrêté CAB / SIDPC n° 2011-278

Arrêté portant sur les risques naturels de la
commune de SAINT-FLORENT-LE-VIEIL

ARRÊTÉ

Le Préfet de Maine-et-Loire
Chevalier de la Légion d'honneur

VU le code général des collectivités territoriales ;

VU le code de l'environnement, notamment les articles L. 125-5 et R125-23 à R125-27 ;

VU le décret n°2005-134 du 15 février 2005 relatif à l'information des acquéreurs et des locataires de biens immobiliers sur les risques naturels et technologiques majeurs ;

VU les décrets n° 2010-1254 du 20 octobre 2010 relatif à la prévention du risque sismique et n° 2010-1255 du 22 octobre 2010 portant délimitation des zones de sismicité du territoire français, prenant effet au 1er mai 2011 ;

VU l'arrêté préfectoral D3-2003 n° 690 du 15 septembre 2003 approuvant le Plan de Prévention des Risques Naturels Prévisibles Inondations liées aux crues de la Loire dans les Vals de Saint-Georges, Montjean, Chalonnes;

VU l'arrêté préfectoral CAB/SIDPC n° 2011-014 du 22 février 2011 relatif à la liste des communes où s'applique l'article L125-5 du code de l'environnement concernant l'information des acquéreurs et des locataires de biens immobiliers sur les risques naturels et technologiques majeurs ;

Sur proposition de Monsieur le sous-préfet, directeur de cabinet ;

ARRÊTE

Article 1^{er} - La commune de SAINT-FLORENT-LE-VIEIL est exposée à un risque naturel d'inondation sur une partie de son territoire ainsi qu'à un risque de sismicité modéré sur tout son territoire.

Article 2 - : Les éléments nécessaires à l'élaboration de l'état des risques pour l'information des acquéreurs et des locataires de biens immobiliers situés sur la commune de SAINT-FLORENT-LE-VIEIL sont consignés dans le dossier d'information annexé au présent arrêté.

Ce dossier comprend :

- l'arrêté préfectoral,
- la fiche établissant la liste des risques naturels et technologiques,
- la fiche synthétique d'information sur les risques,
- les extraits cartographiques délimitant les zones exposées,
- la liste des documents auxquels le vendeur ou bailleur peut se référer,
- la liste des arrêtés portant reconnaissance de l'état de catastrophe naturelle ou technologique sur le territoire de la commune,
- le modèle de l'état des risques naturels et technologiques à remplir par le bailleur ou le vendeur.

Le présent arrêté ainsi que ses pièces jointes sont consultables à la préfecture et en mairie.

Le dossier d'information est accessible sur le site internet de la préfecture.

Article 3 - Ces informations sont mises à jour au regard des conditions mentionnées à l'article L125-5 du code de l'environnement.

Article 4 - Le présent arrêté et le dossier d'information sont adressés à la chambre départementale des notaires. Le présent arrêté sera affiché en mairie et publié au recueil des actes administratifs de l'Etat dans le département.

Article 5 - MM. le secrétaire général de la préfecture, le sous-préfet de Cholet, les chefs de services de la D.D.T et de la D.R.E.A.L et le maire de SAINT-FLORENT-LE-VIEIL sont chargés, chacun en ce qui les concerne, de l'application du présent arrêté.

ANGERS, le 1^{er} mars 2011



Richard SAMUEL



PRÉFET DE MAINE-ET-LOIRE

CABINET DU PRÉFET

SERVICE INTERMINISTÉRIEL DE DÉFENSE
ET DE PROTECTION CIVILES

Arrêté CAB / SIDPC n° 2011-279

Arrêté portant sur les risques naturels de la
commune de SAINTE-GEMMES-D'ANDIGNE

ARRÊTÉ

**Le Préfet de Maine-et-Loire
Chevalier de la Légion d'honneur**

VU le code général des collectivités territoriales ;

VU le code de l'environnement, notamment les articles L. 125-5 et R125-23 à R125-27;

VU le décret n°2005-134 du 15 février 2005 relatif à l'information des acquéreurs et des locataires de biens immobiliers sur les risques naturels et technologiques majeurs;

VU les décrets n° 2010-1254 du 20 octobre 2010 relatif à la prévention du risque sismique et n° 2010-1255 du 22 octobre 2010 portant délimitation des zones de sismicité du territoire français, prenant effet au 1er mai 2011 ;

VU l'arrêté préfectoral n° D3-2005 n° 367 du 6 juin 2005 approuvant le Plan de Prévention des Risques Naturels Prévisibles Inondation dans les Vals de l'Oudon et de la Mayenne ;

VU l'arrêté préfectoral n° D3-2009 n° 738 du 22 décembre 2009 approuvant le Plan de Prévention des Risques Naturels Prévisibles Inondation des Affluents de l'Oudon ;

VU l'arrêté préfectoral CAB/SIDPC n° 2011-014 du 22 février 2011 relatif à la liste des communes où s'applique l'article L125-5 du code de l'environnement concernant l'information des acquéreurs et des locataires de biens immobiliers sur les risques naturels et technologiques majeurs ;

Sur proposition de Monsieur le sous-préfet, directeur de cabinet ;

ARRÊTE

Article 1^{er} - La commune de SAINTE-GEMMES-D'ANDIGNE est exposée à un risque naturel d'inondation sur une partie de son territoire et à un risque de sismicité faible sur l'ensemble de son territoire.

Article 2 - : Les éléments nécessaires à l'élaboration de l'état des risques pour l'information des acquéreurs et des locataires de biens immobiliers situés sur la commune de SAINTE-GEMMES-D'ANDIGNE sont consignés dans le dossier d'information annexé au présent arrêté.

Ce dossier comprend :

- l'arrêté préfectoral,
- la fiche établissant la liste des risques naturels et technologiques,
- la fiche synthétique d'information sur les risques,
- les extraits cartographiques délimitant les zones exposées,
- la liste des documents auxquels le vendeur ou bailleur peut se référer,
- la liste des arrêtés portant reconnaissance de l'état de catastrophe naturelle ou technologique sur le territoire de la commune,
- le modèle de l'état des risques naturels et technologiques à remplir par le bailleur ou le vendeur.

Le présent arrêté ainsi que ses pièces jointes sont consultables à la préfecture et en mairie.

Le dossier d'information est accessible sur le site internet de la préfecture.

Article 3 - Ces informations sont mises à jour au regard des conditions mentionnées à l'article L125-5 du code de l'environnement.

Article 4 - Le présent arrêté et le dossier d'information sont adressés à la chambre départementale des notaires. Le présent arrêté sera affiché en mairie et publié au recueil des actes administratifs de l'Etat dans le département.

Article 5 - MM. le secrétaire général de la préfecture, le sous-préfet de Segré, les chefs de services de la D.D.T et de la D.R.E.A.L et le maire de SAINTE-GEMMES-D'ANDIGNE sont chargés, chacun en ce qui les concerne, de l'application du présent arrêté.

ANGERS, le 1^{er} mars 2011



Richard SAMUEL



PRÉFET DE MAINE-ET-LOIRE

CABINET DU PRÉFET

SERVICE INTERMINISTÉRIEL DE DÉFENSE
ET DE PROTECTION CIVILES
Arrêté CAB / SIDPC n° 2011-280
Arrêté portant sur les risques naturels de la
commune de SAINTE-GEMMES-SUR-LOIRE

ARRÊTÉ

**Le Préfet de Maine-et-Loire
Chevalier de la Légion d'honneur**

VU le code général des collectivités territoriales ;

VU le code de l'environnement, notamment les articles L. 125-5 et R125-23 à R125-27;

VU le décret n°2005-134 du 15 février 2005 relatif à l'information des acquéreurs et des locataires de biens immobiliers sur les risques naturels et technologiques majeurs;

VU les décrets n° 2010-1254 du 20 octobre 2010 relatif à la prévention du risque sismique et n° 2010-1255 du 22 octobre 2010 portant délimitation des zones de sismicité du territoire français , prenant effet au 1er mai 2011 ;

VU l'arrêté préfectoral D3-2002 n° 864 du 9 décembre 2002 approuvant le Plan de Prévention des Risques Naturels Prévisibles Inondations liées aux crues de la Loire dans le Val du Louet/Confluence de la Loire et de la Maine ;

VU l'arrêté préfectoral CAB/SIDPC n° 2011-014 du 22 février 2011 relatif à la liste des communes où s'applique l'article L125-5 du code de l'environnement concernant l'information des acquéreurs et des locataires de biens immobiliers sur les risques naturels et technologiques majeurs ;

Sur proposition de Monsieur le sous-préfet, directeur de cabinet ;

ARRÊTE

Article 1^{er} - La commune de SAINTE-GEMMES-SUR-LOIRE est exposée à un risque naturel d'inondation sur une partie de son territoire ainsi qu'à un risque de sismicité faible sur l'ensemble de son territoire.

Article 2 - : Les éléments nécessaires à l'élaboration de l'état des risques pour l'information des acquéreurs et des locataires de biens immobiliers situés sur la commune de SAINTE-GEMMES-SUR-LOIRE sont consignés dans le dossier d'information annexé au présent arrêté.

Ce dossier comprend :

- l'arrêté préfectoral,
- la fiche établissant la liste des risques naturels et technologiques,
- la fiche synthétique d'information sur les risques,
- les extraits cartographiques délimitant les zones exposées,
- la liste des documents auxquels le vendeur ou bailleur peut se référer,
- la liste des arrêtés portant reconnaissance de l'état de catastrophe naturelle ou technologique sur le territoire de la commune,
- le modèle de l'état des risques naturels et technologiques à remplir par le bailleur ou le vendeur.

Le présent arrêté ainsi que ses pièces jointes sont consultables à la préfecture et en mairie.

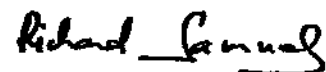
Le dossier d'information est accessible sur le site internet de la préfecture.

Article 3 - Ces informations sont mises à jour au regard des conditions mentionnées à l'article L125-5 du code de l'environnement.

Article 4 - Le présent arrêté et le dossier d'information sont adressés à la chambre départementale des notaires. Le présent arrêté sera affiché en mairie et publié au recueil des actes administratifs de l'Etat dans le département.

Article 5 - MM. le secrétaire général de la préfecture, le sous-préfet, directeur de cabinet, les chefs de services de la D.D.T et de la D.R.E.A.L et le maire de SAINTE-GEMMES-SUR-LOIRE sont chargés, chacun en ce qui les concerne, de l'application du présent arrêté.

ANGERS, le 1^{er} mars 2011



Richard SAMUEL



PRÉFET DE MAINE-ET-LOIRE.

CABINET DU PREFET

SERVICE INTERMINISTÉRIEL DE DEFENSE
ET DE PROTECTION CIVILES
Arrêté CAB / SIDPC n° 2011-281
Arrêté portant sur les risques naturels de la
commune de SAINT-GEORGES-DES-SEPT-VOIES

ARRÊTÉ

Le Préfet de Maine-et-Loire
Chevalier de la Légion d'honneur

VU le code général des collectivités territoriales ;

VU le code de l'environnement, notamment les articles L. 125-5 et R125-23 à R125-27 ;

VU le décret n°2005-134 du 15 février 2005 relatif à l'information des acquéreurs et des locataires de biens immobiliers sur les risques naturels et technologiques majeurs ;

VU les décrets n° 2010-1254 du 20 octobre 2010 relatif à la prévention du risque sismique et n° 2010-1255 du 22 octobre 2010 portant délimitation des zones de sismicité du territoire français, portant effet au 1er mai 2011 ;

VU l'arrêté préfectoral CAB/SIDPC n° 2011-014 du 22 février 2011 relatif à la liste des communes où s'applique l'article L125-5 du code de l'environnement concernant l'information des acquéreurs et des locataires de biens immobiliers sur les risques naturels et technologiques majeurs ;

Sur proposition de Monsieur le sous-préfet, directeur de cabinet ;

ARRÊTE

Article 1^{er} - La commune de SAINT-GEORGES-DES-SEPT-VOIES est exposée à un risque de sismicité faible sur l'ensemble de son territoire.

Article 2 - : Les éléments nécessaires à l'élaboration de l'état des risques pour l'information des acquéreurs et des locataires de biens immobiliers situés sur la commune de SAINT-GEORGES-DES-SEPT-VOIES sont consignés dans le dossier d'information annexé au présent arrêté.

Ce dossier comprend :

- l'arrêté préfectoral,
- la fiche établissant la liste des risques naturels et technologiques,
- la fiche synthétique d'information sur les risques,
- les extraits cartographiques délimitant les zones exposées,
- la liste des documents auxquels le vendeur ou bailleur peut se référer,
- la liste des arrêtés portant reconnaissance de l'état de catastrophe naturelle ou technologique sur le territoire de la commune,
- le modèle de l'état des risques naturels et technologiques à remplir par le bailleur ou le vendeur.

Le présent arrêté ainsi que ses pièces jointes sont consultables à la préfecture et en mairie.

Le dossier d'information est accessible sur le site internet de la préfecture.

Article 3 - Ces informations sont mises à jour au regard des conditions mentionnées à l'article L.125-5 du code de l'environnement.

Article 4 - Le présent arrêté et le dossier d'information sont adressés à la chambre départementale des notaires. Le présent arrêté sera affiché en mairie et publié au recueil des actes administratifs de l'Etat dans le département.

Article 5 - MM. le secrétaire général de la préfecture, le sous-préfet de Saumur, les chefs de services de la D.D.T et de la D.R.E.A.L et le maire de SAINT-GEORGES-DES-SEPT-VOIES sont chargés, chacun en ce qui les concerne, de l'application du présent arrêté.

ANGERS, le 1^{er} mars 2011



Richard SAMUEL



PRÉFET DE MAINE-ET-LOIRE

CABINET DU PRÉFET

SERVICE INTERMINISTÉRIEL DE DÉFENSE
ET DE PROTECTION CIVILES
Arrêté CAB / SIDPC n° 2011-282
Arrêté portant sur les risques naturels de la
commune de SAINT-GEORGES-DU-BOIS

ARRÊTÉ

**Le Préfet de Maine-et-Loire
Chevalier de la Légion d'honneur**

VU le code général des collectivités territoriales ;

VU le code de l'environnement, notamment les articles L. 125-5 et R125-23 à R125-27 ;

VU le décret n°2005-134 du 15 février 2005 relatif à l'information des acquéreurs et des locataires de biens immobiliers sur les risques naturels et technologiques majeurs ;

VU les décrets n° 2010-1254 du 20 octobre 2010 relatif à la prévention du risque sismique et n° 2010-1255 du 22 octobre 2010 portant délimitation des zones de sismicité du territoire français, portant effet au 1er mai 2011 ;

VU l'arrêté préfectoral CAB/SIDPC n° 2011-014 du 22 février 2011 relatif à la liste des communes où s'applique l'article L125-5 du code de l'environnement concernant l'information des acquéreurs et des locataires de biens immobiliers sur les risques naturels et technologiques majeurs ;

Sur proposition de Monsieur le sous-préfet, directeur de cabinet ;

ARRÊTE

Article 1^{er} - La commune de SAINT-GEORGES-DU-BOIS est exposée à un risque de sismicité faible sur l'ensemble de son territoire.

Article 2 - : Les éléments nécessaires à l'élaboration de l'état des risques pour l'information des acquéreurs et des locataires de biens immobiliers situés sur la commune de SAINT-GEORGES-DU-BOIS sont consignés dans le dossier d'information annexé au présent arrêté.

Ce dossier comprend :

- l'arrêté préfectoral,
- la fiche établissant la liste des risques naturels et technologiques,
- la fiche synthétique d'information sur les risques,
- les extraits cartographiques délimitant les zones exposées,
- la liste des documents auxquels le vendeur ou bailleur peut se référer,
- la liste des arrêtés portant reconnaissance de l'état de catastrophe naturelle ou technologique sur le territoire de la commune,
- le modèle de l'état des risques naturels et technologiques à remplir par le bailleur ou le vendeur.

Le présent arrêté ainsi que ses pièces jointes sont consultables à la préfecture et en mairie.

Le dossier d'information est accessible sur le site internet de la préfecture.

Article 3 - Ces informations sont mises à jour au regard des conditions mentionnées à l'article L125-5 du code de l'environnement.

Article 4 - Le présent arrêté et le dossier d'information sont adressés à la chambre départementale des notaires. Le présent arrêté sera affiché en mairie et publié au recueil des actes administratifs de l'Etat dans le département.

Article 5 - MM. le secrétaire général de la préfecture, le sous-préfet, directeur de cabinet, les chefs de services de la D.D.T et de la D.R.E.A.L et le maire de SAINT-GEORGES-DU-BOIS sont chargés, chacun en ce qui les concerne, de l'application du présent arrêté.

ANGERS, le 1^{er} mars 2011



Richard SAMUEL



PRÉFET DE MAINE-ET-LOIRE

CABINET DU PREFET

SERVICE INTERMINISTERIEL DE DEFENSE
ET DE PROTECTION CIVILES
Arrêté CAB / SIDPC n° 2011-283
Arrêté portant sur les risques naturels de la
commune de SAINT-GEORGES-DES-GARDES

ARRÊTÉ

**Le Préfet de Maine-et-Loire
Chevalier de la Légion d'honneur**

VU le code général des collectivités territoriales ;

VU le code de l'environnement, notamment les articles L. 125-5 et R125-23 à R125-27 ;

VU le décret n°2005-134 du 15 février 2005 relatif à l'information des acquéreurs et des locataires de biens immobiliers sur les risques naturels et technologiques majeurs ;

VU les décrets n° 2010-1254 du 20 octobre 2010 relatif à la prévention du risque sismique et n° 2010-1255 du 22 octobre 2010 portant délimitation des zones de sismicité du territoire français, portant effet au 1er mai 2011 ;

VU l'arrêté préfectoral CAB/SIDPC n° 2011-014 du 22 février 2011 relatif à la liste des communes où s'applique l'article L125-5 du code de l'environnement concernant l'information des acquéreurs et des locataires de biens immobiliers sur les risques naturels et technologiques majeurs ;

Sur proposition de Monsieur le sous-préfet, directeur de cabinet ;

ARRÊTE

Article 1^{er} - La commune de SAINT-GEORGES-DES-GARDES est exposée à un risque de sismicité modéré sur l'ensemble de son territoire.

Article 2 - : Les éléments nécessaires à l'élaboration de l'état des risques pour l'information des acquéreurs et des locataires de biens immobiliers situés sur la commune de SAINT-GEORGES-DES-GARDES sont consignés dans le dossier d'information annexé au présent arrêté.

Ce dossier comprend :

- l'arrêté préfectoral,
- la fiche établissant la liste des risques naturels et technologiques,
- la fiche synthétique d'information sur les risques,
- les extraits cartographiques délimitant les zones exposées,
- la liste des documents auxquels le vendeur ou bailleur peut se référer,
- la liste des arrêtés portant reconnaissance de l'état de catastrophe naturelle ou technologique sur le territoire de la commune,
- le modèle de l'état des risques naturels et technologiques à remplir par le bailleur ou le vendeur.


Le présent arrêté ainsi que ses pièces jointes sont consultables à la préfecture et en mairie.
Le dossier d'information est accessible sur le site internet de la préfecture.

Article 3 - Ces informations sont mises à jour au regard des conditions mentionnées à l'article L125-5 du code de l'environnement.

Article 4 - Le présent arrêté et le dossier d'information sont adressés à la chambre départementale des notaires. Le présent arrêté sera affiché en mairie et publié au recueil des actes administratifs de l'Etat dans le département.

Article 5 - MM. le secrétaire général de la préfecture, le sous-préfet de Cholet, les chefs de services de la D.D.T et de la D.R.E.A.L et le maire de SAINT-GEORGES-DES-GARDES sont chargés, chacun en ce qui les concerne, de l'application du présent arrêté.

ANGERS, le 1^{er} mars 2011



Richard SAMUEL



PRÉFET DE MAINE-ET-LOIRE

CABINET DU PRÉFET

SERVICE INTERMINISTÉRIEL DE DÉFENSE
ET DE PROTECTION CIVILES
Arrêté CAB / SIDPC n° 2011-284
Arrêté portant sur les risques naturels de la
commune de SAINT-GEORGES-SUR-LAYON

ARRÊTÉ

**Le Préfet de Maine-et-Loire
Chevalier de la Légion d'honneur**

VU le code général des collectivités territoriales ;

VU le code de l'environnement, notamment les articles L. 125-5 et R125-23 à R125-27 ;

VU le décret n°2005-134 du 15 février 2005 relatif à l'information des acquéreurs et des locataires de biens immobiliers sur les risques naturels et technologiques majeurs ;

VU les décrets n° 2010-1254 du 20 octobre 2010 relatif à la prévention du risque sismique et n° 2010-1255 du 22 octobre 2010 portant délimitation des zones de sismicité du territoire français, portant effet au 1er mai 2011 ;

VU l'arrêté préfectoral CAB/SIDPC n° 2011-014 du 22 février 2011 relatif à la liste des communes où s'applique l'article L125-5 du code de l'environnement concernant l'information des acquéreurs et des locataires de biens immobiliers sur les risques naturels et technologiques majeurs ;

Sur proposition de Monsieur le sous-préfet, directeur de cabinet ;

ARRÊTE

Article 1^{er} - La commune de SAINT-GEORGES-SUR-LAYON est exposée à un risque de sismicité modéré sur l'ensemble de son territoire.

Article 2 - : Les éléments nécessaires à l'élaboration de l'état des risques pour l'information des acquéreurs et des locataires de biens immobiliers situés sur la commune de SAINT-GEORGES-SUR-LAYON sont consignés dans le dossier d'information annexé au présent arrêté.

Ce dossier comprend :

- l'arrêté préfectoral,
- la fiche établissant la liste des risques naturels et technologiques,
- la fiche synthétique d'information sur les risques,
- les extraits cartographiques délimitant les zones exposées,
- la liste des documents auxquels le vendeur ou bailleur peut se référer,
- la liste des arrêtés portant reconnaissance de l'état de catastrophe naturelle ou technologique sur le territoire de la commune,
- le modèle de l'état des risques naturels et technologiques à remplir par le bailleur ou le vendeur.

Le présent arrêté ainsi que ses pièces jointes sont consultables à la préfecture et en mairie.

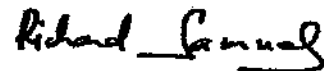
Le dossier d'information est accessible sur le site internet de la préfecture.

Article 3 - Ces informations sont mises à jour au regard des conditions mentionnées à l'article L125-5 du code de l'environnement.

Article 4 - Le présent arrêté et le dossier d'information sont adressés à la chambre départementale des notaires. Le présent arrêté sera affiché en mairie et publié au recueil des actes administratifs de l'Etat dans le département.

Article 5 - MM. le secrétaire général de la préfecture, le sous-préfet de Saumur, les chefs de services de la D.D.T et de la D.R.E.A.L. et le maire de SAINT-GEORGES-SUR-LAYON sont chargés, chacun en ce qui les concerne, de l'application du présent arrêté.

ANGERS, le 1^{er} mars 2011



Richard SAMUEL



PRÉFET DE MAINE-ET-LOIRE

CABINET DU PRÉFET

SERVICE INTERMINISTÉRIEL DE DÉFENSE
ET DE PROTECTION CIVILES
Arrêté CAB / SIDPC n° 2011-285
Arrêté portant sur les risques naturels de la
commune de SAINT-GEORGES-SUR-LOIRE

ARRÊTÉ

**Le Préfet de Maine-et-Loire
Chevalier de la Légion d'honneur**

VU le code général des collectivités territoriales ;

VU le code de l'environnement, notamment les articles L. 125-5 et R125-23 à R125-27 ;

VU le décret n°2005-134 du 15 février 2005 relatif à l'information des acquéreurs et des locataires de biens immobiliers sur les risques naturels et technologiques majeurs ;

VU les décrets n° 2010-1254 du 20 octobre 2010 relatif à la prévention du risque sismique et n° 2010-1255 du 22 octobre 2010 portant délimitation des zones de sismicité du territoire français, prenant effet au 1er mai 2011 ;

VU l'arrêté préfectoral D3-2003 n° 690 du 15 septembre 2003 approuvant le Plan de Prévention des Risques Naturels Prévisibles Inondations liées aux crues de la Loire dans les Vals de Saint-Georges, Montjean, Chalennes;

VU l'arrêté préfectoral CAB/SIDPC n° 2011-014 du 22 février 2011 relatif à la liste des communes où s'applique l'article L125-5 du code de l'environnement concernant l'information des acquéreurs et des locataires de biens immobiliers sur les risques naturels et technologiques majeurs ;

Sur proposition de Monsieur le sous-préfet, directeur de cabinet ;

ARRÊTE

Article 1^{er} - La commune de SAINT-GEORGES-SUR-LOIRE est exposée à un risque naturel d'inondation sur une partie de son territoire ainsi qu'à un risque de sismicité faible sur tout son territoire.

Article 2 - : Les éléments nécessaires à l'élaboration de l'état des risques pour l'information des acquéreurs et des locataires de biens immobiliers situés sur la commune de SAINT-GEORGES-SUR-LOIRE sont consignés dans le dossier d'information annexé au présent arrêté.

Ce dossier comprend :

- l'arrêté préfectoral,
- la fiche établissant la liste des risques naturels et technologiques,
- la fiche synthétique d'information sur les risques,
- les extraits cartographiques délimitant les zones exposées,
- la liste des documents auxquels le vendeur ou bailleur peut se référer,
- la liste des arrêtés portant reconnaissance de l'état de catastrophe naturelle ou technologique sur le territoire de la commune,
- le modèle de l'état des risques naturels et technologiques à remplir par le bailleur ou le vendeur.

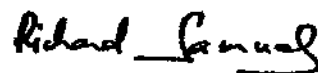
Le présent arrêté ainsi que ses pièces jointes sont consultables à la préfecture et en mairie.
Le dossier d'information est accessible sur le site internet de la préfecture.

Article 3 - Ces informations sont mises à jour au regard des conditions mentionnées à l'article L125-5 du code de l'environnement.

Article 4 - Le présent arrêté et le dossier d'information sont adressés à la chambre départementale des notaires. Le présent arrêté sera affiché en mairie et publié au recueil des actes administratifs de l'Etat dans le département.

Article 5 - MM. le secrétaire général de la préfecture, le sous-préfet, directeur de cabinet, les chefs de services de la D.D.T et de la D.R.E.A.L et le maire de GEORGES-SUR-LOIRE sont chargés, chacun en ce qui les concerne, de l'application du présent arrêté.

ANGERS, le 1^{er} mars 2011



Richard SAMUEL



PRÉFET DE MAINE-ET-LOIRE

CABINET DU PREFET

SERVICE INTERMINISTÉRIEL DE DÉFENSE
ET DE PROTECTION CIVILES
Arrêté CAB / SIDPC n° 2011-286
Arrêté portant sur les risques naturels de la
commune de SAINT-GERMAIN-DES-PRES

ARRÊTÉ

**Le Préfet de Maine-et-Loire
Chevalier de la Légion d'honneur**

VU le code général des collectivités territoriales ;

VU le code de l'environnement, notamment les articles L. 125-5 et R125-23 à R125-27 ;

VU le décret n°2005-134 du 15 février 2005 relatif à l'information des acquéreurs et des locataires de biens immobiliers sur les risques naturels et technologiques majeurs ;

VU les décrets n° 2010-1254 du 20 octobre 2010 relatif à la prévention du risque sismique et n° 2010-1255 du 22 octobre 2010 portant délimitation des zones de sismicité du territoire français, prenant effet au 1er mai 2011 ;

VU l'arrêté préfectoral D3-2003 n° 690 du 15 septembre 2003 approuvant le Plan de Prévention des Risques Naturels Prévisibles Inondations liées aux crues de la Loire dans les Vals de Saint-Georges, Montjean, Chalonnes;

VU l'arrêté préfectoral CAB/SIDPC n° 2011-014 du 22 février 2011 relatif à la liste des communes où s'applique l'article L125-5 du code de l'environnement concernant l'information des acquéreurs et des locataires de biens immobiliers sur les risques naturels et technologiques majeurs ;

Sur proposition de Monsieur le sous-préfet, directeur de cabinet ;

ARRÊTE

Article 1^{er} - La commune de SAINT-GERMAIN-DES-PRES est exposée à un risque naturel d'inondation sur une partie de son territoire ainsi qu'à un risque de sismicité faible sur tout son territoire.

Article 2 - : Les éléments nécessaires à l'élaboration de l'état des risques pour l'information des acquéreurs et des locataires de biens immobiliers situés sur la commune de SAINT-GERMAIN-DES-PRES sont consignés dans le dossier d'information annexé au présent arrêté.

Ce dossier comprend :

- l'arrêté préfectoral,
- la fiche établissant la liste des risques naturels et technologiques,
- la fiche synthétique d'information sur les risques,
- les extraits cartographiques délimitant les zones exposées,
- la liste des documents auxquels le vendeur ou bailleur peut se référer,
- la liste des arrêtés portant reconnaissance de l'état de catastrophe naturelle ou technologique sur le territoire de la commune,
- le modèle de l'état des risques naturels et technologiques à remplir par le bailleur ou le vendeur.

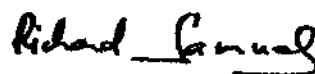
Le présent arrêté ainsi que ses pièces jointes sont consultables à la préfecture et en mairie.
Le dossier d'information est accessible sur le site internet de la préfecture.

Article 3 - Ces informations sont mises à jour au regard des conditions mentionnées à l'article L125-5 du code de l'environnement.

Article 4 - Le présent arrêté et le dossier d'information sont adressés à la chambre départementale des notaires. Le présent arrêté sera affiché en mairie et publié au recueil des actes administratifs de l'Etat dans le département.

Article 5 - MM. le secrétaire général de la préfecture, le sous-préfet, directeur de cabinet, les chefs de services de la D.D.T et de la D.R.E.A.L et le maire de SAINT-GERMAIN-DES-PRES sont chargés, chacun en ce qui les concerne, de l'application du présent arrêté.

ANGERS, le 1^{er} mars 2011



Richard SAMUEL



PRÉFET DE MAINE-ET-LOIRE

CABINET DU PRÉFET

SERVICE INTERMINISTÉRIEL DE DÉFENSE
ET DE PROTECTION CIVILES
Arrêté CAB / SIDPC n° 2011-287
Arrêté portant sur les risques naturels de la
commune de SAINT-GERMAIN-SUR-MOINE

ARRÊTÉ

**Le Préfet de Maine-et-Loire
Chevalier de la Légion d'honneur**

VU le code général des collectivités territoriales ;

VU le code de l'environnement, notamment les articles L. 125-5 et R125-23 à R125-27;

VU le décret n°2005-134 du 15 février 2005 relatif à l'information des acquéreurs et des locataires de biens immobiliers sur les risques naturels et technologiques majeurs;

VU les décrets n° 2010-1254 du 20 octobre 2010 relatif à la prévention du risque sismique et n° 2010-1255 du 22 octobre 2010 portant délimitation des zones de sismicité du territoire français, portant effet au 1er mai 2011 ;

VU l'arrêté préfectoral D3-2008 n° 599 du 15 octobre 2008 approuvant le Plan de Prévention des Risques Naturels Prévisibles Inondation « Val de la Moine » ;

VU l'arrêté préfectoral CAB/SIDPC n° 2011-014 du 22 février 2011 relatif à la liste des communes où s'applique l'article L125-5 du code de l'environnement concernant l'information des acquéreurs et des locataires de biens immobiliers sur les risques naturels et technologiques majeurs ;

Sur proposition de Monsieur le sous-préfet, directeur de cabinet ;

ARRÊTE

Article 1^{er} - La commune de SAINT-GERMAIN-SUR-MOINE est exposée à un risque naturel d'inondation sur une partie de son territoire et à un risque de sismicité modéré sur tout son territoire.

Article 2 - : Les éléments nécessaires à l'élaboration de l'état des risques pour l'information des acquéreurs et des locataires de biens immobiliers situés sur la commune de SAINT-GERMAIN-SUR-MOINE sont consignés dans le dossier d'information annexé au présent arrêté.

Ce dossier comprend :

- l'arrêté préfectoral,
- la fiche établissant la liste des risques naturels et technologiques,
- la fiche synthétique d'information sur les risques,
- les extraits cartographiques délimitant les zones exposées,
- la liste des documents auxquels le vendeur ou bailleur peut se référer,
- la liste des arrêtés portant reconnaissance de l'état de catastrophe naturelle ou technologique sur le territoire de la commune,
- le modèle de l'état des risques naturels et technologiques à remplir par le bailleur ou le vendeur.

Le présent arrêté ainsi que ses pièces jointes sont consultables à la préfecture et en mairie.

Le dossier d'information est accessible sur le site internet de la préfecture.

Article 3 - Ces informations sont mises à jour au regard des conditions mentionnées à l'article L125-5 du code de l'environnement.

Article 4 - Le présent arrêté et le dossier d'information sont adressés à la chambre départementale des notaires. Le présent arrêté sera affiché en mairie et publié au recueil des actes administratifs de l'Etat dans le département.

Article 5 - MM. le secrétaire général de la préfecture, le sous-préfet de Cholet, les chefs de services de la D.D.T et de la D.R.E.A.L et le maire de SAINT-GERMAIN-SUR-MOINE sont chargés, chacun en ce qui les concerne, de l'application du présent arrêté.

ANGERS, le 1^{er} mars 2011



Richard SAMUEL



PRÉFET DE MAINE-ET-LOIRE

CABINET DU PREFET

SERVICE INTERMINISTÉRIEL DE DEFENSE
ET DE PROTECTION CIVILES
Arrêté CAB / SIDPC n° 2011-288
Arrêté portant sur les risques naturels de la
commune de SAINT-JEAN-DE-LA-CROIX

ARRÊTÉ

**Le Préfet de Maine-et-Loire
Chevalier de la Légion d'honneur**

VU le code général des collectivités territoriales ;

VU le code de l'environnement, notamment les articles L. 125-5 et R125-23 à R125-27;

VU le décret n°2005-134 du 15 février 2005 relatif à l'information des acquéreurs et des locataires de biens immobiliers sur les risques naturels et technologiques majeurs;

VU les décrets n° 2010-1254 du 20 octobre 2010 relatif à la prévention du risque sismique et n° 2010-1255 du 22 octobre 2010 portant délimitation des zones de sismicité du territoire français , prenant effet au 1er mai 2011 ;

VU l'arrêté préfectoral D3-2002 n° 864 du 9 décembre 2002 approuvant le Plan de Prévention des Risques Naturels Prévisibles Inondations liées aux crues de la Loire dans le Val du Louet/Confluence de la Loire et de la Maine ;

VU l'arrêté préfectoral CAB/SIDPC n° 2011-014 du 22 février 2011 relatif à la liste des communes où s'applique l'article L125-5 du code de l'environnement concernant l'information des acquéreurs et des locataires de biens immobiliers sur les risques naturels et technologiques majeurs ;

Sur proposition de Monsieur le sous-préfet, directeur de cabinet ;

ARRÊTE

Article 1^{er} - La commune de SAINT-JEAN-DE-LA-CROIX est exposée à un risque naturel d'inondation sur une partie de son territoire ainsi qu'à un risque de sismicité faible sur l'ensemble de son territoire.

Article 2 - : Les éléments nécessaires à l'élaboration de l'état des risques pour l'information des acquéreurs et des locataires de biens immobiliers situés sur la commune de SAINT-JEAN-DE-LA-CROIX sont consignés dans le dossier d'information annexé au présent arrêté.

Ce dossier comprend :

- l'arrêté préfectoral,
- la fiche établissant la liste des risques naturels et technologiques,
- la fiche synthétique d'information sur les risques,
- les extraits cartographiques délimitant les zones exposées,
- la liste des documents auxquels le vendeur ou bailleur peut se référer,
- la liste des arrêtés portant reconnaissance de l'état de catastrophe naturelle ou technologique sur le territoire de la commune,
- le modèle de l'état des risques naturels et technologiques à remplir par le bailleur ou le vendeur.

Le présent arrêté ainsi que ses pièces jointes sont consultables à la préfecture et en mairie.

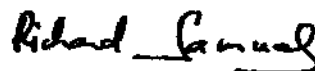
Le dossier d'information est accessible sur le site internet de la préfecture.

Article 3 - Ces informations sont mises à jour au regard des conditions mentionnées à l'article L125-5 du code de l'environnement.

Article 4 - Le présent arrêté et le dossier d'information sont adressés à la chambre départementale des notaires. Le présent arrêté sera affiché en mairie et publié au recueil des actes administratifs de l'Etat dans le département.

Article 5 - MM. le secrétaire général de la préfecture, le sous-préfet, directeur de cabinet, les chefs de services de la D.D.T et de la D.R.E.A.L et le maire de SAINT-JEAN-DE-LA-CROIX sont chargés, chacun en ce qui les concerne, de l'application du présent arrêté.

ANGERS, le 1^{er} mars 2011



Richard SAMUEL



PRÉFET DE MAINE-ET-LOIRE

CABINET DU PRÉFET

SERVICE INTERMINISTÉRIEL DE DÉFENSE
ET DE PROTECTION CIVILES

Arrêté CAB / SIDPC n° 2011-289

Arrêté portant sur les risques naturels de la
commune de SAINT-JEAN-DE-LINIÈRES

ARRÊTÉ

**Le Préfet de Maine-et-Loire
Chevalier de la Légion d'honneur**

VU le code général des collectivités territoriales ;

VU le code de l'environnement, notamment les articles L. 125-5 et R125-23 à R125-27 ;

VU le décret n°2005-134 du 15 février 2005 relatif à l'information des acquéreurs et des locataires de biens immobiliers sur les risques naturels et technologiques majeurs ;

VU les décrets n° 2010-1254 du 20 octobre 2010 relatif à la prévention du risque sismique et n° 2010-1255 du 22 octobre 2010 portant délimitation des zones de sismicité du territoire français, portant effet au 1er mai 2011 ;

VU l'arrêté préfectoral CAB/SIDPC n° 2011-014 du 22 février 2011 relatif à la liste des communes où s'applique l'article L125-5 du code de l'environnement concernant l'information des acquéreurs et des locataires de biens immobiliers sur les risques naturels et technologiques majeurs ;

Sur proposition de Monsieur le sous-préfet, directeur de cabinet ;

ARRÊTE

Article 1^{er} - La commune de SAINT-JEAN-DE-LINIÈRES est exposée à un risque de sismicité faible sur l'ensemble de son territoire.

Article 2 - : Les éléments nécessaires à l'élaboration de l'état des risques pour l'information des acquéreurs et des locataires de biens immobiliers situés sur la commune de SAINT-JEAN-DE-LINIERES sont consignés dans le dossier d'information annexé au présent arrêté.

Ce dossier comprend :

- l'arrêté préfectoral,
- la fiche établissant la liste des risques naturels et technologiques,
- la fiche synthétique d'information sur les risques,
- les extraits cartographiques délimitant les zones exposées,
- la liste des documents auxquels le vendeur ou bailleur peut se référer,
- la liste des arrêtés portant reconnaissance de l'état de catastrophe naturelle ou technologique sur le territoire de la commune,
- le modèle de l'état des risques naturels et technologiques à remplir par le bailleur ou le vendeur.

Le présent arrêté ainsi que ses pièces jointes sont consultables à la préfecture et en mairie.

Le dossier d'information est accessible sur le site internet de la préfecture.

Article 3 - Ces informations sont mises à jour au regard des conditions mentionnées à l'article L125-5 du code de l'environnement.

Article 4 - Le présent arrêté et le dossier d'information sont adressés à la chambre départementale des notaires. Le présent arrêté sera affiché en mairie et publié au recueil des actes administratifs de l'Etat dans le département.

Article 5 - MM. le secrétaire général de la préfecture, le sous-préfet, directeur de cabinet, les chefs de services de la D.D.T et de la D.R.E.A.L et le maire de SAINT-JEAN-DE-LINIERES sont chargés, chacun en ce qui les concerne, de l'application du présent arrêté.

ANGERS, le 1^{er} mars 2011



Richard SAMUEL



PRÉFET DE MAINE-ET-LOIRE

CABINET DU PREFET

SERVICE INTERMINISTERIEL DE DEFENSE
ET DE PROTECTION CIVILES
Arrêté CAB / SIDPC n° 2011-290
Arrêté portant sur les risques naturels de la
commune de SAINT-JEAN-DES-MAUVRETS

ARRÊTÉ

**Le Préfet de Maine-et-Loire
Chevalier de la Légion d'honneur**

VU le code général des collectivités territoriales ;

VU le code de l'environnement, notamment les articles L. 125-5 et R125-23 à R125-27;

VU le décret n°2005-134 du 15 février 2005 relatif à l'information des acquéreurs et des locataires de biens immobiliers sur les risques naturels et technologiques majeurs;

VU les décrets n° 2010-1254 du 20 octobre 2010 relatif à la prévention du risque sismique et n° 2010-1255 du 22 octobre 2010 portant délimitation des zones de sismicité du territoire français, portant effet au 1er mai 2011 ;

VU l'arrêté préfectoral D3-2000 n° 915 du 29 novembre 2000 approuvant le Plan de Prévention des Risques Naturels Prévisibles Inondation du Val d'Authion ;

VU l'arrêté préfectoral CAB/SIDPC n° 2011-014 du 22 février 2011 relatif à la liste des communes où s'applique l'article L125-5 du code de l'environnement concernant l'information des acquéreurs et des locataires de biens immobiliers sur les risques naturels et technologiques majeurs ;

Sur proposition de Monsieur le sous-préfet, directeur de cabinet ;

ARRÊTE

Article 1^{er} - La commune de SAINT-JEAN-DES-MAUVRETS est exposée à un risque naturel d'inondation sur une partie de son territoire ainsi qu'à un risque de sismicité faible sur l'ensemble de son territoire.

Article 2 - : Les éléments nécessaires à l'élaboration de l'état des risques pour l'information des acquéreurs et des locataires de biens immobiliers situés sur la commune de SAINT-JEAN-DES-MAUVRETS sont consignés dans le dossier d'information annexé au présent arrêté.

Ce dossier comprend :

- l'arrêté préfectoral,
- la fiche établissant la liste des risques naturels et technologiques,
- la fiche synthétique d'information sur les risques,
- les extraits cartographiques délimitant les zones exposées,
- la liste des documents auxquels le vendeur ou bailleur peut se référer,
- la liste des arrêtés portant reconnaissance de l'état de catastrophe naturelle ou technologique sur le territoire de la commune,
- le modèle de l'état des risques naturels et technologiques à remplir par le bailleur ou le vendeur.

Le présent arrêté ainsi que ses pièces jointes sont consultables à la préfecture et en mairie.
Le dossier d'information est accessible sur le site internet de la préfecture.

Article 3 - Ces informations sont mises à jour au regard des conditions mentionnées à l'article L125-5 du code de l'environnement.

Article 4 - Le présent arrêté et le dossier d'information sont adressés à la chambre départementale des notaires. Le présent arrêté sera affiché en mairie et publié au recueil des actes administratifs de l'Etat dans le département.

Article 5 - MM. le secrétaire général de la préfecture, le sous-préfet, directeur de cabinet, les chefs de services de la D.D.T et de la D.R.E.A.L et le maire de SAINT-JEAN-DES-MAUVRETS sont chargés, chacun en ce qui les concerne, de l'application du présent arrêté.

ANGERS, le 1^{er} mars 2011



Richard SAMUEL



PRÉFET DE MAINE-ET-LOIRE

CABINET DU PREFET

SERVICE INTERMINISTÉRIEL DE DEFENSE
ET DE PROTECTION CIVILES

Arrêté CAB / SIDPC n° 2011-291

Arrêté portant sur les risques naturels
de la commune de SAINT-JUST-SUR-DIVE

ARRÊTÉ

**Le Préfet de Maine-et-Loire
Chevalier de la Légion d'honneur**

VU le code général des collectivités territoriales ;

VU le code de l'environnement, notamment les articles L. 125-5 et R125-23 à R125-27;

VU le décret n°2005-134 du 15 février 2005 relatif à l'information des acquéreurs et des locataires de biens immobiliers sur les risques naturels et technologiques majeurs;

VU les décrets n° 2010-1254 du 20 octobre 2010 relatif à la prévention du risque sismique et n° 2010-1255 du 22 octobre 2010 portant délimitation des zones de sismicité du territoire français, portant effet au 1er mai 2011 ;

VU l'arrêté préfectoral D3-2008 n° 220 du 10 avril 2008 approuvant le Plan de Prévention des Risques Naturels Prévisibles Inondation « Val du Thouet » ;

VU l'arrêté préfectoral CAB/SIDPC n° 2011-014 du 22 février 2011 relatif à la liste des communes où s'applique l'article L125-5 du code de l'environnement concernant l'information des acquéreurs et des locataires de biens immobiliers sur les risques naturels et technologiques majeurs ;

Sur proposition de Monsieur le sous-préfet, directeur de cabinet ;

ARRÊTE

Article 1^{er} - La commune de SAINT-JUST-SUR-DIVE est exposée à un risque naturel d'inondation sur une partie de son territoire ainsi qu'à un risque de sismicité faible sur tout son territoire.

Article 2 - : Les éléments nécessaires à l'élaboration de l'état des risques pour l'information des acquéreurs et des locataires de biens immobiliers situés sur la commune de SAINT-JUST-SUR-DIVE sont consignés dans le dossier d'information annexé au présent arrêté.

Ce dossier comprend :

- l'arrêté préfectoral,
- la fiche établissant la liste des risques naturels et technologiques,
- la fiche synthétique d'information sur les risques,
- les extraits cartographiques délimitant les zones exposées,
- la liste des documents auxquels le vendeur ou bailleur peut se référer,
- la liste des arrêtés portant reconnaissance de l'état de catastrophe naturelle ou technologique sur le territoire de la commune,
- le modèle de l'état des risques naturels et technologiques à remplir par le bailleur ou le vendeur.

Le présent arrêté ainsi que ses pièces jointes sont consultables à la préfecture et en mairie.

Le dossier d'information est accessible sur le site internet de la préfecture.

Article 3 - Ces informations sont mises à jour au regard des conditions mentionnées à l'article L125-5 du code de l'environnement.

Article 4 - Le présent arrêté et le dossier d'information sont adressés à la chambre départementale des notaires. Le présent arrêté sera affiché en mairie et publié au recueil des actes administratifs de l'Etat dans le département.

Article 5 - MM. le secrétaire général de la préfecture, le sous-préfet de Saumur, les chefs de services de la D.D.T et de la D.R.E.A.L et le maire de SAINT-JUST-SUR-DIVE sont chargés, chacun en ce qui les concerne, de l'application du présent arrêté.

ANGERS, le 1^{er} mars 2011



Richard SAMUEL



PRÉFET DE MAINE-ET-LOIRE

CABINET DU PRÉFET

SERVICE INTERMINISTÉRIEL DE DÉFENSE
ET DE PROTECTION CIVILES
Arrêté CAB / SIDPC n° 2011-292
Arrêté portant sur les risques naturels de la
commune de SAINT-LAMBERT-DU-LATTAY

ARRÊTÉ

**Le Préfet de Maine-et-Loire
Chevalier de la Légion d'honneur**

VU le code général des collectivités territoriales ;

VU le code de l'environnement, notamment les articles L. 125-5 et R125-23 à R125-27 ;

VU le décret n°2005-134 du 15 février 2005 relatif à l'information des acquéreurs et des locataires de biens immobiliers sur les risques naturels et technologiques majeurs ;

VU les décrets n° 2010-1254 du 20 octobre 2010 relatif à la prévention du risque sismique et n° 2010-1255 du 22 octobre 2010 portant délimitation des zones de sismicité du territoire français, portant effet au 1er mai 2011 ;

VU l'arrêté préfectoral CAB/SIDPC n° 2011-014 du 22 février 2011 relatif à la liste des communes où s'applique l'article L125-5 du code de l'environnement concernant l'information des acquéreurs et des locataires de biens immobiliers sur les risques naturels et technologiques majeurs ;

Sur proposition de Monsieur le sous-préfet, directeur de cabinet ;

ARRÊTE

Article 1^{er} - La commune de SAINT-LAMBERT-DU-LATTAY est exposée à un risque de sismicité faible sur l'ensemble de son territoire.

Article 2 - : Les éléments nécessaires à l'élaboration de l'état des risques pour l'information des acquéreurs et des locataires de biens immobiliers situés sur la commune de SAINT-LAMBERT-DU-LATTAY sont consignés dans le dossier d'information annexé au présent arrêté.

Ce dossier comprend :

- l'arrêté préfectoral,
- la fiche établissant la liste des risques naturels et technologiques,
- la fiche synthétique d'information sur les risques,
- les extraits cartographiques délimitant les zones exposées,
- la liste des documents auxquels le vendeur ou bailleur peut se référer,
- la liste des arrêtés portant reconnaissance de l'état de catastrophe naturelle ou technologique sur le territoire de la commune,
- le modèle de l'état des risques naturels et technologiques à remplir par le bailleur ou le vendeur.

Le présent arrêté ainsi que ses pièces jointes sont consultables à la préfecture et en mairie.

Le dossier d'information est accessible sur le site internet de la préfecture.

Article 3 - Ces informations sont mises à jour au regard des conditions mentionnées à l'article L125-5 du code de l'environnement.

Article 4 - Le présent arrêté et le dossier d'information sont adressés à la chambre départementale des notaires. Le présent arrêté sera affiché en mairie et publié au recueil des actes administratifs de l'Etat dans le département.

Article 5 - MM. le secrétaire général de la préfecture, le sous-préfet, directeur de cabinet, les chefs de services de la D.D.T et de la D.R.E.A.L et le maire de SAINT-LAMBERT-DU-LATTAY sont chargés, chacun en ce qui les concerne, de l'application du présent arrêté.

ANGERS, le 1^{er} mars 2011



Richard SAMUEL



PRÉFET DE MAINE-ET-LOIRE

CABINET DU PRÉFET

SERVICE INTERMINISTÉRIEL DE DÉFENSE
ET DE PROTECTION CIVILES
Arrêté CAB / SIDPC n° 2011-293
Arrêté portant sur les risques naturels de la
commune de SAINT-LAMBERT-LA-POThERIE

ARRÊTÉ

**Le Préfet de Maine-et-Loire
Chevalier de la Légion d'honneur**

VU le code général des collectivités territoriales ;

VU le code de l'environnement, notamment les articles L. 125-5 et R125-23 à R125-27 ;

VU le décret n°2005-134 du 15 février 2005 relatif à l'information des acquéreurs et des locataires de biens immobiliers sur les risques naturels et technologiques majeurs ;

VU les décrets n° 2010-1254 du 20 octobre 2010 relatif à la prévention du risque sismique et n° 2010-1255 du 22 octobre 2010 portant délimitation des zones de sismicité du territoire français, portant effet au 1er mai 2011 ;

VU l'arrêté préfectoral CAB/SIDPC n° 2011-014 du 22 février 2011 relatif à la liste des communes où s'applique l'article L125-5 du code de l'environnement concernant l'information des acquéreurs et des locataires de biens immobiliers sur les risques naturels et technologiques majeurs ;

Sur proposition de Monsieur le sous-préfet, directeur de cabinet ;

ARRÊTE

Article 1^{er} - La commune de SAINT-LAMBERT-LA-POThERIE est exposée à un risque de sismicité faible sur l'ensemble de son territoire.

Article 2 - : Les éléments nécessaires à l'élaboration de l'état des risques pour l'information des acquéreurs et des locataires de biens immobiliers situés sur la commune de SAINT-LAMBERT-LA-POThERIE sont consignés dans le dossier d'information annexé au présent arrêté.

Ce dossier comprend :

- l'arrêté préfectoral,
- la fiche établissant la liste des risques naturels et technologiques,
- la fiche synthétique d'information sur les risques,
- les extraits cartographiques délimitant les zones exposées,
- la liste des documents auxquels le vendeur ou bailleur peut se référer,
- la liste des arrêtés portant reconnaissance de l'état de catastrophe naturelle ou technologique sur le territoire de la commune,
- le modèle de l'état des risques naturels et technologiques à remplir par le bailleur ou le vendeur.

Le présent arrêté ainsi que ses pièces jointes sont consultables à la préfecture et en mairie.


Le dossier d'information est accessible sur le site internet de la préfecture.

Article 3 - Ces informations sont mises à jour au regard des conditions mentionnées à l'article L125-5 du code de l'environnement.

Article 4 - Le présent arrêté et le dossier d'information sont adressés à la chambre départementale des notaires. Le présent arrêté sera affiché en mairie et publié au recueil des actes administratifs de l'Etat dans le département.

Article 5 - MM. le secrétaire général de la préfecture, le sous-préfet, directeur de cabinet, les chefs de services de la D.D.T et de la D.R.E.A.L et le maire de SAINT-LAMBERT-LA-POThERIE sont chargés, chacun en ce qui les concerne, de l'application du présent arrêté.

ANGERS, le 1^{er} mars 2011



Richard SAMUEL



PRÉFET DE MAINE-ET-LOIRE

CABINET DU PRÉFET

SERVICE INTERMINISTÉRIEL DE DÉFENSE
ET DE PROTECTION CIVILES
Arrêté CAB / SIDPC n° 2011-294
Arrêté portant sur les risques naturels de la
commune de SAINT-LAURENT-DE-LA-PLAINE

ARRÊTÉ

**Le Préfet de Maine-et-Loire
Chevalier de la Légion d'honneur**

VU le code général des collectivités territoriales ;

VU le code de l'environnement, notamment les articles L. 125-5 et R125-23 à R125-27 ;

VU le décret n°2005-134 du 15 février 2005 relatif à l'information des acquéreurs et des locataires de biens immobiliers sur les risques naturels et technologiques majeurs ;

VU les décrets n° 2010-1254 du 20 octobre 2010 relatif à la prévention du risque sismique et n° 2010-1255 du 22 octobre 2010 portant délimitation des zones de sismicité du territoire français, portant effet au 1er mai 2011 ;

VU l'arrêté préfectoral CAB/SIDPC n° 2011-014 du 22 février 2011 relatif à la liste des communes où s'applique l'article L125-5 du code de l'environnement concernant l'information des acquéreurs et des locataires de biens immobiliers sur les risques naturels et technologiques majeurs ;

Sur proposition de Monsieur le sous-préfet, directeur de cabinet ;

ARRÊTE

Article 1^{er} - La commune de SAINT-LAURENT-DE-LA-PLAINE est exposée à un risque de sismicité modéré sur l'ensemble de son territoire.

Article 2 - : Les éléments nécessaires à l'élaboration de l'état des risques pour l'information des acquéreurs et des locataires de biens immobiliers situés sur la commune de SAINT-LAURENT-DE-LA-PLAINE sont consignés dans le dossier d'information annexé au présent arrêté.

Ce dossier comprend :

- l'arrêté préfectoral,
- la fiche établissant la liste des risques naturels et technologiques,
- la fiche synthétique d'information sur les risques,
- les extraits cartographiques délimitant les zones exposées,
- la liste des documents auxquels le vendeur ou bailleur peut se référer,
- la liste des arrêtés portant reconnaissance de l'état de catastrophe naturelle ou technologique sur le territoire de la commune,
- le modèle de l'état des risques naturels et technologiques à remplir par le bailleur ou le vendeur.

Le présent arrêté ainsi que ses pièces jointes sont consultables à la préfecture et en mairie.

Le dossier d'information est accessible sur le site internet de la préfecture.

Article 3 - Ces informations sont mises à jour au regard des conditions mentionnées à l'article L125-5 du code de l'environnement.

Article 4 - Le présent arrêté et le dossier d'information sont adressés à la chambre départementale des notaires. Le présent arrêté sera affiché en mairie et publié au recueil des actes administratifs de l'Etat dans le département.

Article 5 - MM. le secrétaire général de la préfecture, le sous-préfet de Cholet, les chefs de services de la D.D.T et de la D.R.E.A.L et le maire de SAINT-LAURENT-DE-LA-PLAINE sont chargés, chacun en ce qui les concerne, de l'application du présent arrêté.

ANGERS, le 1^{er} mars 2011



Richard SAMUEL



PRÉFET DE MAINE-ET-LOIRE

CABINET DU PRÉFET

SERVICE INTERMINISTÉRIEL DE DÉFENSE
ET DE PROTECTION CIVILES
Arrêté CAB / SIDPC n° 2011-295
Arrêté portant sur les risques naturels de la
commune de SAINT-LAURENT-DES-AUTELS

ARRÊTÉ

**Le Préfet de Maine-et-Loire
Chevalier de la Légion d'honneur**

VU le code général des collectivités territoriales ;

VU le code de l'environnement, notamment les articles L. 125-5 et R125-23 à R125-27 ;

VU le décret n°2005-134 du 15 février 2005 relatif à l'information des acquéreurs et des locataires de biens immobiliers sur les risques naturels et technologiques majeurs ;

VU les décrets n° 2010-1254 du 20 octobre 2010 relatif à la prévention du risque sismique et n° 2010-1255 du 22 octobre 2010 portant délimitation des zones de sismicité du territoire français, portant effet au 1er mai 2011 ;

VU l'arrêté préfectoral CAB/SIDPC n° 2011-014 du 22 février 2011 relatif à la liste des communes où s'applique l'article L125-5 du code de l'environnement concernant l'information des acquéreurs et des locataires de biens immobiliers sur les risques naturels et technologiques majeurs ;

Sur proposition de Monsieur le sous-préfet, directeur de cabinet ;

ARRÊTE

Article 1^{er} - La commune de SAINT-LAURENT-DES-AUTELS est exposée à un risque de sismicité modéré sur l'ensemble de son territoire.

Article 2 - : Les éléments nécessaires à l'élaboration de l'état des risques pour l'information des acquéreurs et des locataires de biens immobiliers situés sur la commune de SAINT-LAURENT-DES-AUTELS sont consignés dans le dossier d'information annexé au présent arrêté.

Ce dossier comprend :

- l'arrêté préfectoral,
- la fiche établissant la liste des risques naturels et technologiques,
- la fiche synthétique d'information sur les risques,
- les extraits cartographiques délimitant les zones exposées,
- la liste des documents auxquels le vendeur ou bailleur peut se référer,
- la liste des arrêtés portant reconnaissance de l'état de catastrophe naturelle ou technologique sur le territoire de la commune,
- le modèle de l'état des risques naturels et technologiques à remplir par le bailleur ou le vendeur.

Le présent arrêté ainsi que ses pièces jointes sont consultables à la préfecture et en mairie.

Le dossier d'information est accessible sur le site internet de la préfecture.

Article 3 - Ces informations sont mises à jour au regard des conditions mentionnées à l'article L125-5 du code de l'environnement.

Article 4 - Le présent arrêté et le dossier d'information sont adressés à la chambre départementale des notaires. Le présent arrêté sera affiché en mairie et publié au recueil des actes administratifs de l'Etat dans le département.

Article 5 - MM. le secrétaire général de la préfecture, le sous-préfet de Cholet, les chefs de services de la D.D.T et de la D.R.E.A.L et le maire de SAINT-LAURENT-DES-AUTELS sont chargés, chacun en ce qui les concerne, de l'application du présent arrêté.

ANGERS, le 1^{er} mars 2011



Richard SAMUEL



PRÉFET DE MAINE-ET-LOIRE

CABINET DU PREFET

SERVICE INTERMINISTÉRIEL DE DEFENSE
ET DE PROTECTION CIVILES
Arrêté CAB / SIDPC n° 2011-296
Arrêté portant sur les risques naturels de la
commune de SAINT-LAURENT-DU-MOTTAY

ARRÊTÉ

Le Préfet de Maine-et-Loire
Chevalier de la Légion d'honneur

VU le code général des collectivités territoriales ;

VU le code de l'environnement, notamment les articles L. 125-5 et R125-23 à R125-27 ;

VU le décret n°2005-134 du 15 février 2005 relatif à l'information des acquéreurs et des locataires de biens immobiliers sur les risques naturels et technologiques majeurs ;

VU les décrets n° 2010-1254 du 20 octobre 2010 relatif à la prévention du risque sismique et n° 2010-1255 du 22 octobre 2010 portant délimitation des zones de sismicité du territoire français, prenant effet au 1er mai 2011 ;

VU l'arrêté préfectoral D3-2003 n° 690 du 15 septembre 2003 approuvant le Plan de Prévention des Risques Naturels Prévisibles Inondations liées aux crues de la Loire dans les Vals de Saint-Georges, Montjean, Chalonnes;

VU l'arrêté préfectoral CAB/SIDPC n° 2011-014 du 22 février 2011 relatif à la liste des communes où s'applique l'article L125-5 du code de l'environnement concernant l'information des acquéreurs et des locataires de biens immobiliers sur les risques naturels et technologiques majeurs ;

Sur proposition de Monsieur le sous-préfet, directeur de cabinet;

ARRÊTE

Article 1^{er} - La commune de SAINT-LAURENT-DU-MOTTAY est exposée à un risque naturel d'inondation sur une partie de son territoire ainsi qu'à un risque de sismicité modéré sur tout son territoire.

Article 2 - : Les éléments nécessaires à l'élaboration de l'état des risques pour l'information des acquéreurs et des locataires de biens immobiliers situés sur la commune de SAINT-LAURENT-DU-MOTTAY sont consignés dans le dossier d'information annexé au présent arrêté.

Ce dossier comprend :

- l'arrêté préfectoral,
- la fiche établissant la liste des risques naturels et technologiques,
- la fiche synthétique d'information sur les risques,
- les extraits cartographiques délimitant les zones exposées,
- la liste des documents auxquels le vendeur ou bailleur peut se référer,
- la liste des arrêtés portant reconnaissance de l'état de catastrophe naturelle ou technologique sur le territoire de la commune,
- le modèle de l'état des risques naturels et technologiques à remplir par le bailleur ou le vendeur.

Le présent arrêté ainsi que ses pièces jointes sont consultables à la préfecture et en mairie.
Le dossier d'information est accessible sur le site internet de la préfecture.

Article 3 - Ces informations sont mises à jour au regard des conditions mentionnées à l'article L125-5 du code de l'environnement.

Article 4 - Le présent arrêté et le dossier d'information sont adressés à la chambre départementale des notaires. Le présent arrêté sera affiché en mairie et publié au recueil des actes administratifs de l'Etat dans le département.

Article 5 - MM. le secrétaire général de la préfecture, le sous-préfet de Cholet, les chefs de services de la D.D.T et de la D.R.E.A.L et le maire de SAINT-LAURENT-DU-MOTTAY sont chargés, chacun en ce qui les concerne, de l'application du présent arrêté.

ANGERS, le 1^{er} mars 2011



Richard SAMUEL



PRÉFET DE MAINE-ET-LOIRE

CABINET DU PREFET

SERVICE INTERMINISTÉRIEL DE DEFENSE
ET DE PROTECTION CIVILES

Arrêté CAB / SIDPC n° 2011-297

Arrêté portant sur les risques naturels de la
commune de SAINT-LEGER-DES-BOIS

ARRÊTÉ

**Le Préfet de Maine-et-Loire
Chevalier de la Légion d'honneur**

VU le code général des collectivités territoriales ;

VU le code de l'environnement, notamment les articles L. 125-5 et R125-23 à R125-27 ;

VU le décret n°2005-134 du 15 février 2005 relatif à l'information des acquéreurs et des locataires de biens immobiliers sur les risques naturels et technologiques majeurs ;

VU les décrets n° 2010-1254 du 20 octobre 2010 relatif à la prévention du risque sismique et n° 2010-1255 du 22 octobre 2010 portant délimitation des zones de sismicité du territoire français, portant effet au 1er mai 2011 ;

VU l'arrêté préfectoral CAB/SIDPC n° 2011-014 du 22 février 2011 relatif à la liste des communes où s'applique l'article L125-5 du code de l'environnement concernant l'information des acquéreurs et des locataires de biens immobiliers sur les risques naturels et technologiques majeurs ;

Sur proposition de Monsieur le sous-préfet, directeur de cabinet ;

ARRÊTE

Article 1^{er} - La commune de SAINT-LEGER-DES-BOIS est exposée à un risque de sismicité faible sur l'ensemble de son territoire.

Article 2 - : Les éléments nécessaires à l'élaboration de l'état des risques pour l'information des acquéreurs et des locataires de biens immobiliers situés sur la commune de SAINT-LEGER-DES-BOIS sont consignés dans le dossier d'information annexé au présent arrêté.

Ce dossier comprend :

- l'arrêté préfectoral,
- la fiche établissant la liste des risques naturels et technologiques,
- la fiche synthétique d'information sur les risques,
- les extraits cartographiques délimitant les zones exposées,
- la liste des documents auxquels le vendeur ou bailleur peut se référer,
- la liste des arrêtés portant reconnaissance de l'état de catastrophe naturelle ou technologique sur le territoire de la commune,
- le modèle de l'état des risques naturels et technologiques à remplir par le bailleur ou le vendeur.

Le présent arrêté ainsi que ses pièces jointes sont consultables à la préfecture et en mairie.

Le dossier d'information est accessible sur le site internet de la préfecture.

Article 3 - Ces informations sont mises à jour au regard des conditions mentionnées à l'article L125-5 du code de l'environnement.

Article 4 - Le présent arrêté et le dossier d'information sont adressés à la chambre départementale des notaires. Le présent arrêté sera affiché en mairie et publié au recueil des actes administratifs de l'Etat dans le département.

Article 5 - MM. le secrétaire général de la préfecture, le sous-préfet, directeur de cabinet, les chefs de services de la D.D.T et de la D.R.E.A.L et le maire de SAINT-LEGER-DES-BOIS sont chargés, chacun en ce qui les concerne, de l'application du présent arrêté.

ANGERS, le 1^{er} mars 2011



Richard SAMUEL



Liberté - Égalité - Fraternité
RÉPUBLIQUE FRANÇAISE

PRÉFET DE MAINE-ET-LOIRE

CABINET DU PRÉFET

SERVICE INTERMINISTÉRIEL DE DÉFENSE
ET DE PROTECTION CIVILES
Arrêté CAB / SIDPC n° 2011-298
Arrêté portant sur les risques naturels de la
commune de SAINT-LEGER-SOUS-CHOLET

ARRÊTÉ

**Le Préfet de Maine-et-Loire
Chevalier de la Légion d'honneur**

VU le code général des collectivités territoriales ;

VU le code de l'environnement, notamment les articles L. 125-5 et R125-23 à R125-27 ;

VU le décret n°2005-134 du 15 février 2005 relatif à l'information des acquéreurs et des locataires de biens immobiliers sur les risques naturels et technologiques majeurs ;

VU les décrets n° 2010-1254 du 20 octobre 2010 relatif à la prévention du risque sismique et n° 2010-1255 du 22 octobre 2010 portant délimitation des zones de sismicité du territoire français, portant effet au 1er mai 2011 ;

VU l'arrêté préfectoral CAB/SIDPC n° 2011-014 du 22 février 2011 relatif à la liste des communes où s'applique l'article L125-5 du code de l'environnement concernant l'information des acquéreurs et des locataires de biens immobiliers sur les risques naturels et technologiques majeurs ;

Sur proposition de Monsieur le sous-préfet, directeur de cabinet ;

ARRÊTE

Article 1^{er} - La commune de SAINT-LEGER-SOUS-CHOLET est exposée à un risque de sismicité modéré sur l'ensemble de son territoire.

Article 2 - : Les éléments nécessaires à l'élaboration de l'état des risques pour l'information des acquéreurs et des locataires de biens immobiliers situés sur la commune de SAINT-LEGER-SOUS-CHOLET sont consignés dans le dossier d'information annexé au présent arrêté.

Ce dossier comprend :

- l'arrêté préfectoral,
- la fiche établissant la liste des risques naturels et technologiques,
- la fiche synthétique d'information sur les risques,
- les extraits cartographiques délimitant les zones exposées,
- la liste des documents auxquels le vendeur ou bailleur peut se référer,
- la liste des arrêtés portant reconnaissance de l'état de catastrophe naturelle ou technologique sur le territoire de la commune,
- le modèle de l'état des risques naturels et technologiques à remplir par le bailleur ou le vendeur.

Le présent arrêté ainsi que ses pièces jointes sont consultables à la préfecture et en mairie.

Le dossier d'information est accessible sur le site internet de la préfecture.

Article 3 - Ces informations sont mises à jour au regard des conditions mentionnées à l'article L125-5 du code de l'environnement.

Article 4 - Le présent arrêté et le dossier d'information sont adressés à la chambre départementale des notaires. Le présent arrêté sera affiché en mairie et publié au recueil des actes administratifs de l'Etat dans le département.

Article 5 - MM. le secrétaire général de la préfecture, le sous-préfet de Cholet, les chefs de services de la D.D.T et de la D.R.E.A.L et le maire de SAINT-LEGER-SOUS-CHOLET sont chargés, chacun en ce qui les concerne, de l'application du présent arrêté.

ANGERS, le 1^{er} mars 2011



Richard SAMUEL



PRÉFET DE MAINE-ET-LOIRE

CABINET DU PREFET

SERVICE INTERMINISTÉRIEL DE DEFENSE
ET DE PROTECTION CIVILES
Arrêté CAB / SIDPC n° 2011-299
Arrêté portant sur les risques naturels de la
commune de SAINT-LEZIN

ARRÊTÉ

Le Préfet de Maine-et-Loire
Chevalier de la Légion d'honneur

VU le code général des collectivités territoriales ;

VU le code de l'environnement, notamment les articles L. 125-5 et R125-23 à R125-27 ;

VU le décret n°2005-134 du 15 février 2005 relatif à l'information des acquéreurs et des locataires de biens immobiliers sur les risques naturels et technologiques majeurs ;

VU les décrets n° 2010-1254 du 20 octobre 2010 relatif à la prévention du risque sismique et n° 2010-1255 du 22 octobre 2010 portant délimitation des zones de sismicité du territoire français, portant effet au 1er mai 2011 ;

VU l'arrêté préfectoral CAB/SIDPC n° 2011-014 relatif à la liste des communes où s'applique l'article L125-5 du code de l'environnement concernant l'information des acquéreurs et des locataires de biens immobiliers sur les risques naturels et technologiques majeurs ;

Sur proposition de Monsieur le sous-préfet, directeur de cabinet ;

ARRÊTE

Article 1^{er} - La commune de SAINT-LEZIN est exposée à un risque de sismicité modéré sur l'ensemble de son territoire.

Article 2 - : Les éléments nécessaires à l'élaboration de l'état des risques pour l'information des acquéreurs et des locataires de biens immobiliers situés sur la commune de SAINT-LEZIN sont consignés dans le dossier d'information annexé au présent arrêté.

Ce dossier comprend :

- l'arrêté préfectoral,
- la fiche établissant la liste des risques naturels et technologiques,
- la fiche synthétique d'information sur les risques,
- les extraits cartographiques délimitant les zones exposées,
- la liste des documents auxquels le vendeur ou bailleur peut se référer,
- la liste des arrêtés portant reconnaissance de l'état de catastrophe naturelle ou technologique sur le territoire de la commune,
- le modèle de l'état des risques naturels et technologiques à remplir par le bailleur ou le vendeur.

Le présent arrêté ainsi que ses pièces jointes sont consultables à la préfecture et en mairie.

Le dossier d'information est accessible sur le site internet de la préfecture.

Article 3 - Ces informations sont mises à jour au regard des conditions mentionnées à l'article L125-5 du code de l'environnement.

Article 4 - Le présent arrêté et le dossier d'information sont adressés à la chambre départementale des notaires. Le présent arrêté sera affiché en mairie et publié au recueil des actes administratifs de l'Etat dans le département.

Article 5 - MM. le secrétaire général de la préfecture, le sous-préfet de Cholet, les chefs de services de la D.D.T et de la D.R.E.A.L et le maire de SAINT-LEZIN sont chargés, chacun en ce qui les concerne, de l'application du présent arrêté.

ANGERS, le 1^{er} mars 2011



Richard SAMUEL