

1


 République Française
 PRÉFET DE MAINE-ET-LOIRE
 Direction Départementale
 des Territoires
 de Maine et Loire
 SUAR/PRNT

**Plan de Prévention des
 Risques Naturels
 Prévisibles d'Inondation**
Val d'Authion - Loire Saumuroise






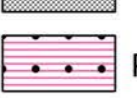






Vu pour être annexé à l'Arrêté Préfectoral
 en date du 07 Mars 2019
 Pour le préfet et par délégation
 Le directeur départemental des territoires

 Didier SÉBARD

Carte du zonage réglementaire
 Echelle : 1/10 000
 DOSSIER D'APPROBATION 64v 2019

Légende

Zones réglementaires

-  Bd : zone urbaine dense, sans vitesse significative ($V < 0.50\text{m/s}$)
-  BMF : autre zone urbaine, en aléa moyen ou fort, sans vitesse significative ($V < 0.50\text{m/s}$)
-  BTF : autre zone urbaine, en aléa très fort, sans vitesse significative ($V < 0.50\text{m/s}$)
-  RN : zone non urbanisée et d'expansion des crues, en aléa moyen, fort ou très fort, sans vitesse significative ($V < 0.50\text{m/s}$)
-  Bs : zone de rénovation urbaine à règlement spécifique
-  Bs : zone de rénovation urbaine à règlement spécifique et de dissipation d'énergie (ZDE)
-  REPU : zone urbaine et d'écoulement préférentiel ($V > 0.50\text{m/s}$)
-  REPN : zone non urbanisée et d'écoulement préférentiel ($V > 0.50\text{m/s}$)
-  RZDEU : zone urbaine et de dissipation d'énergie (ZDE)
-  RZDEN : zone non urbanisée et de dissipation d'énergie (ZDE)
-  Zone vulnérable hors d'eau
-  22.20 Niveau des Plus Hautes Eaux Connues (PHEC) altitudes NGF IGN69
- Limites communales
- Parcelles cadastrales (01/2019)
- Bâtî cadastral (01/2019)
- Cours d'eau (lit mineur)

