



**PRÉFET  
DE MAINE-ET-LOIRE**

*Liberté  
Égalité  
Fraternité*

# **Atlas cartographique départemental du Maine-et-Loire**

Septembre 2023



# SOMMAIRE

## 1. Présentation du territoire.....4

Relief.....	5
Géologie.....	6
Les unités paysagères.....	7
Occupation du sol à grande échelle - OCSGE.....	8
Territoire et transports.....	10

## 2. Organisation administrative.....12

2.1. Zonages Institutionnels.....	13
Communes.....	14
Établissement public de coopération intercommunale – EPCI.....	15
Cantons.....	16
Arrondissements.....	17
2.2. Zonages d'études.....	18
Périmètre d'étude du Parc Naturel Régional - PNR.....	19

## 3. Données socio-démographiques.....20

Population et densité de population municipale.....	21
Évolution de la population par commune sur 20 ans.....	22
Indice de jeunesse.....	23
Indice de vieillissement.....	24
Médiane du niveau de vie.....	25
Bassins de vie.....	26
Unités urbaines et communes rurales.....	27
Principaux flux de déplacement.....	28

## 4. Eau.....30

4.1. Hydrographie et milieux aquatiques .....	31
Principaux cours d'eau et bassins versants.....	32
Gestion des milieux aquatiques et prévention des inondations - GEMAPI.....	34
4.2. Politiques publiques mises en place.....	36
Schémas d'aménagement et de gestion de l'eau - SAGE.....	37
Carte des masses d'eau - États quantitatif et qualitatif.....	38
Unités de gestion du bassin de l'Authion.....	41
4.3. Gestion des sécheresses, des étiages.....	42

Zones de répartition des eaux – ZRE.....	43
Nappes à réserver pour l'alimentation en eau potable – NAEP.....	44
Zones d'alertes.....	45

## 4.4. Eau potable..... 48

Structures compétentes pour l'alimentation en eau potable.....	49
Captages d'eau potable !.....	50

## 4.5. Assainissement et eaux pluviales.....51

Structures compétentes en assainissement collectif.....	52
---	----

## 4.6. Ouvrages..... 53

Ouvrages prioritaires pour la continuité écologique apaisée.....	54
--	----

## 5. Environnement.....55

### 5.1. Les zonages d'inventaires, de protection ou de sensibilité.....56

Inventaire scientifique de biodiversité et sites Ramsar.....	57
Zones Natura 2000.....	58
Sites patrimoniaux remarquables et sites protégés.....	59
Massifs forestiers et taux de boisement par commune.....	60

### 5.2. Les politiques publiques.....62

Enjeux environnementaux - Espaces naturels protégés.....	63
Communes dotées d'un règlement local de publicité - RLP.....	64
Stratégie de création des aires protégées - SCAP.....	65

## 6. Activités agricoles et agroalimentaires.....66

### 6.1. Emploi agricole.....67

Densité des sièges d'exploitations agricoles.....	68
Equivalent Temps Plein (ETP) - RGA 2020.....	69

### 6.2. Exploitations agricoles.....70

Orientation technico-économique des exploitations (OTEX) - RGA 2020.....	71
Nombre d'exploitations par commune - RGA 2020.....	72
Installations aidées : Dotation jeune agriculteur (DJA).....	73
Taux de surface agricole utile (SAU) par commune.....	74

### 6.3. Productions agricoles du département.....75

Les petites régions agricoles du département.....	76
---	----

#### 6.3.1. Les productions animales.....77

Cheptels de bovins - RGA 2020.....	78
Cheptels d'ovins et caprins - RGA 2020.....	79

Cheptels de porcins - RGA 2020.....	80	Aléa sismique.....	117
Cheptels de volailles - RGA 2020.....	81	Zones à potentiel radon des sols.....	118
6.3.2. Les productions végétales.....	82	<b>8.2. Risques technologiques.....</b>	<b>119</b>
Les grandes cultures (céréales, oléoprotéagineux).....	83	PPR Technologiques, sites SEVESO et Porters à connaissance.....	120
Viticulture : Surfaces du parcellaire AOP.....	84	Secteurs d'information sur les sols -SIS - Connaissance de la pollution des sols.....	121
La filière semence : zones de protection.....	85	Ouvrages hydrauliques (digues et barrages) et zones protégées.....	122
L'arboriculture et viticulture.....	87	Transport de matières dangereuses - TMD.....	123
Le maraîchage .....	88	Communes inscrites dans le périmètre du plan particulier d'intervention - PPI - autour de la centrale nucléaire d'Avoine.....	125
<b>6.4. Modes de productions plus respectueux de l'environnement.....</b>	<b>89</b>	<b>9. Construction - Habitat - Ville.....</b>	<b>126</b>
Surfaces agricoles en agriculture biologique - BIO.....	90	9.1. Habitat.....	127
Surfaces agricoles engagées dans des mesures agro-environnementales et climatiques - MAEC.....	91	Opérations programmées d'amélioration de l'habitat – OPAH –	
Surfaces agricoles cultivées en prairies permanentes.....	92	Programmes d'intérêts généraux - PIG.....	128
Densité de haies.....	93	Programmes locaux de l'habitat – PLH.....	129
<b>6.5. Valeur vénale et agronomique des terres.....</b>	<b>94</b>	Parc locatif privé : zonage ABC.....	130
Valeur vénale des terres.....	95	Structures d'accueil des gens du voyage.....	131
<b>7. Aménagement – Urbanisme - Planification.....</b>	<b>96</b>	Communes loi SRU - Logements locatifs sociaux.....	132
7.1. Urbanisme - Planification.....	97	9.2. Ville.....	133
Schéma de Cohérence Territoriale – SCoT.....	98	Quartiers prioritaires de la politique de la ville - QPV.....	134
Documents d'urbanisme et état d'avancement.....	99	<b>10. Transition énergétique.....</b>	<b>137</b>
Compétence planification des collectivités.....	100	État d'avancement des PCAET.....	138
Communes Loi Barnier.....	101	Objectifs EnR par EPCI pour 2030 et 2050.....	139
Plan de prévention du bruit dans l'environnement – PPBE.....	102	Installations existantes ou autorisées d'Énergie Renouvelable.....	141
<b>7.2. Aménagement.....</b>	<b>105</b>	Lieux d'information sur la rénovation énergétique.....	142
Zone de Revitalisation Rurale - ZRR.....	106	<b>11. Transports et sécurité routière.....</b>	<b>143</b>
Consommation d'espace par commune.....	107	11.1. Sécurité routière.....	144
Disponibilités foncières dans les zones d'activités économiques.....	108	Accidentalité routière.....	145
Programmes Petites Villes de Demain (PVD) et Action Coeur de Ville (ACV).....	109	Radars.....	146
<b>8. Risques naturels et technologiques – Gestion de crises.....</b>	<b>110</b>	11.2. Circulation.....	148
Plans de Prévention des Risques – PPR .....	111	Routes à grande circulation.....	149
8.1. Risques naturels.....	112	Transports exceptionnels.....	150
Communes concernées par les PPRi – PAPI - TRi.....	113		
PPR Mouvement de terrain, PPR Minier et Porters à connaissance.....	114		
Exposition au retrait/gonflement des sols argileux.....	115		
Atlas feux de forêt.....	116		

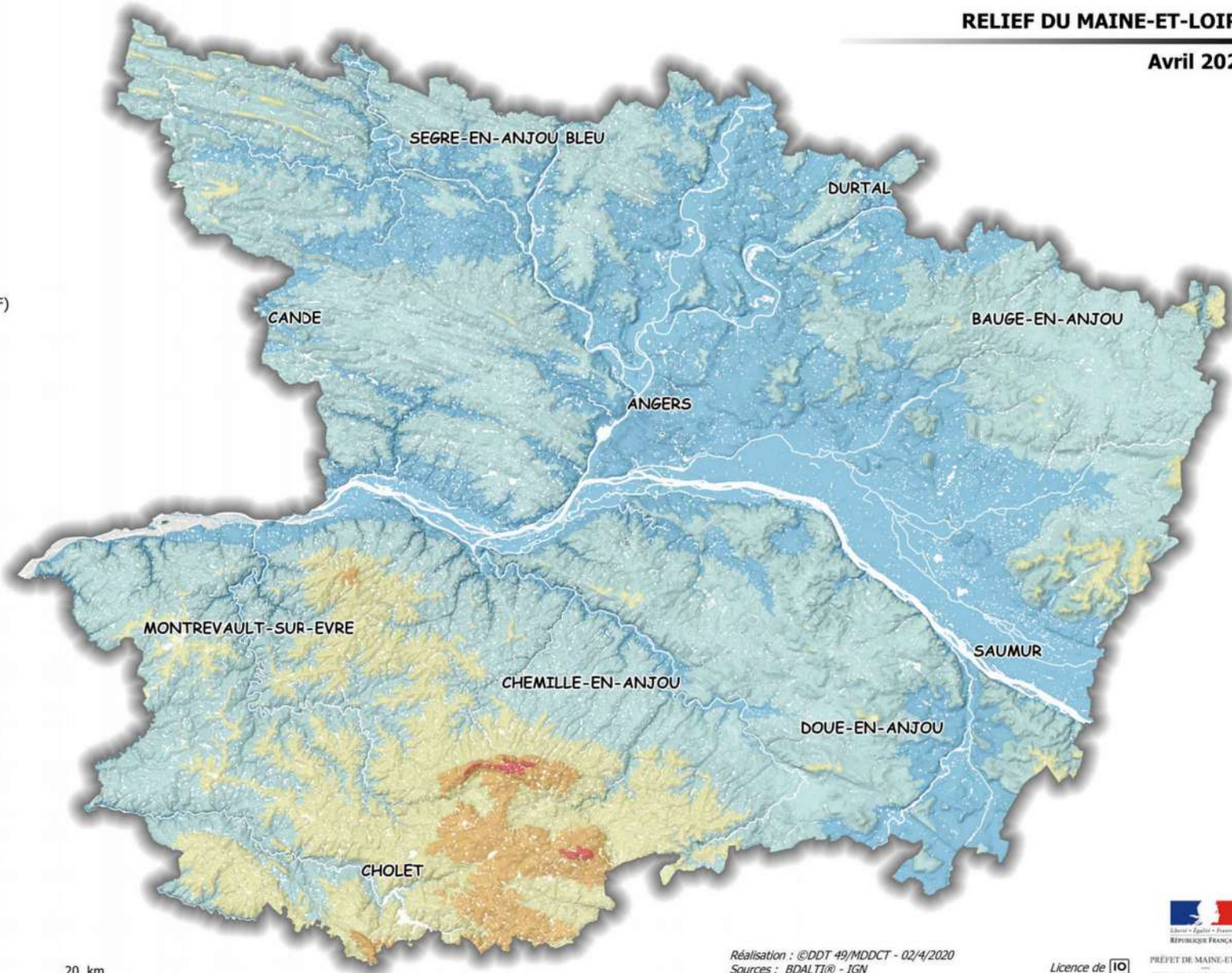
# **1. Présentation du territoire**



# RELIEF DU MAINE-ET-LOIRE


Avril 2020

-  Cours d'eau
- Altitudes (en m NGF)
  -  10 - 50
  -  50 - 100
  -  100 - 150
  -  150 - 200
  -  200 - 218



0 10 20 km

Réalisation : ©DDT 49/MDDCT - 02/4/2020  
Sources : BDALTI® - IGN  
Fond cartographique : BDALTI® - 2019

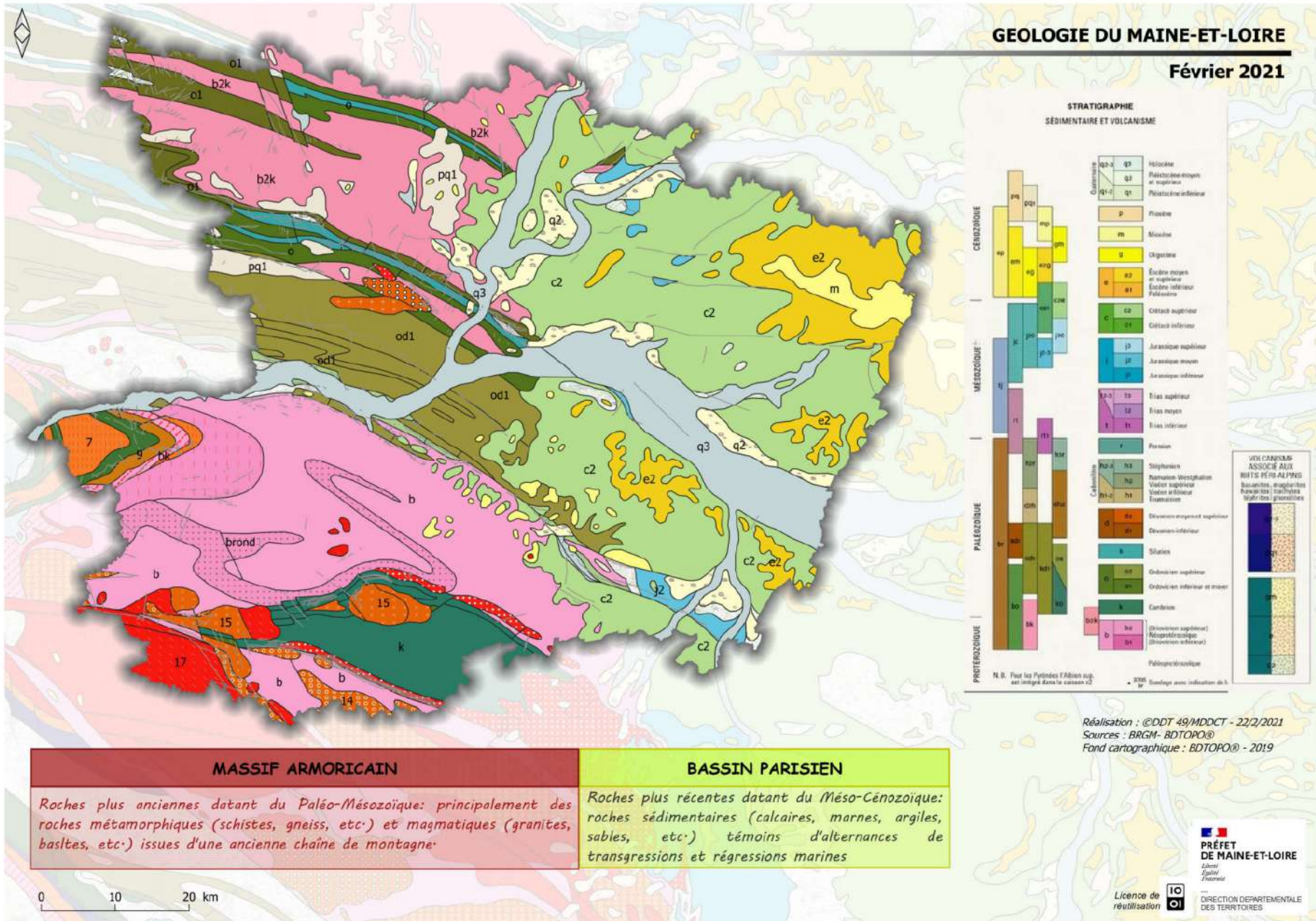
Licence de réutilisation 

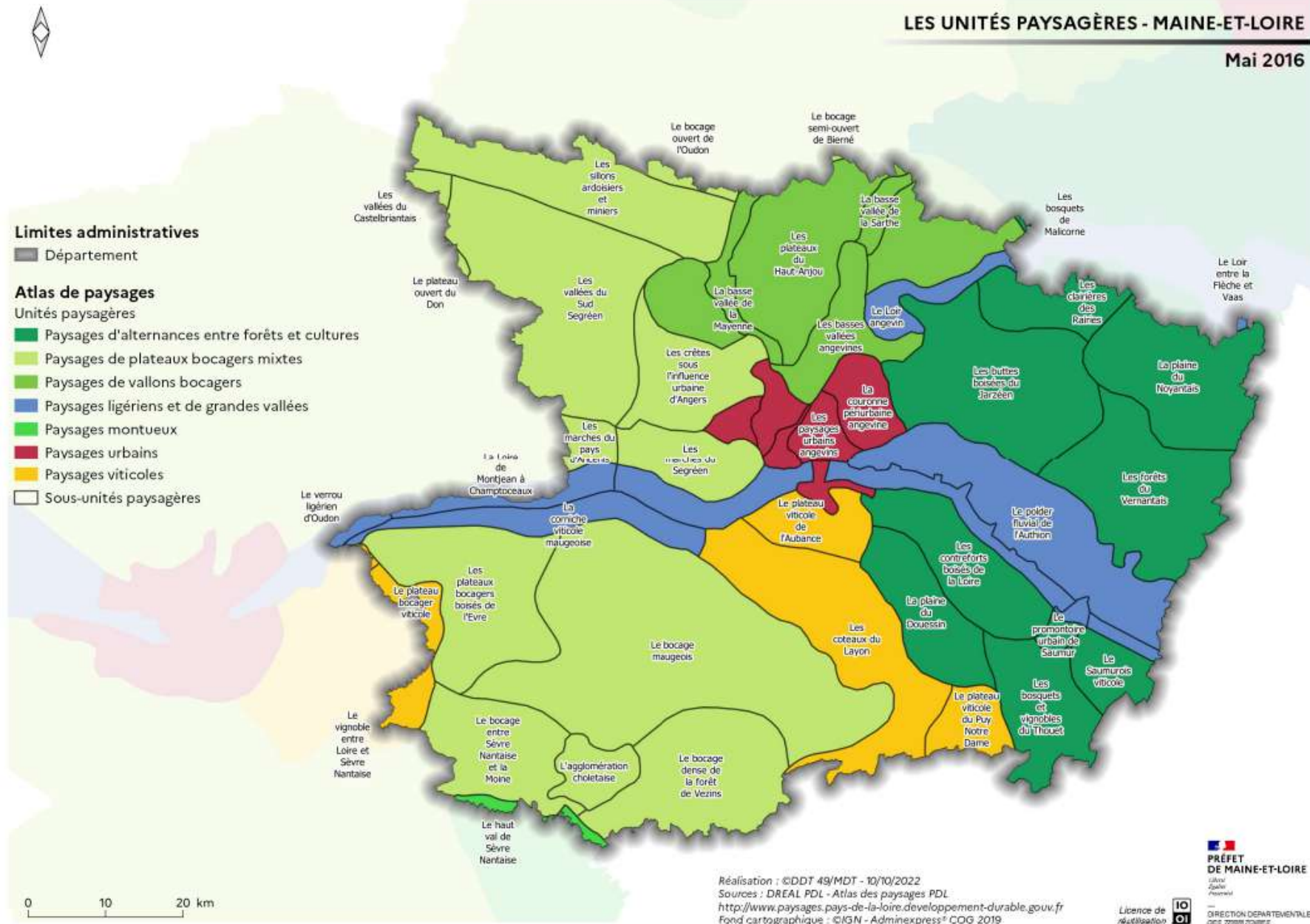


PRÉFET DE MAINE-ET-LOIRE  
DIRECTION DÉPARTEMENTALE  
DES TERRITOIRES

# GEOLOGIE DU MAINE-ET-LOIRE

Février 2021



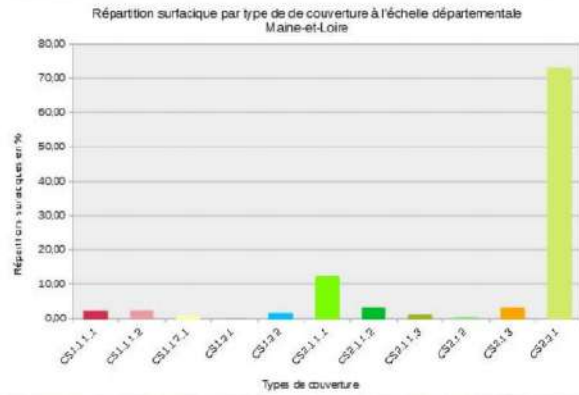






# OCCUPATION DU SOL A GRANDE ECHELLE (OCSGE) : LES COUVERTURES - MAINE-ET-LOIRE

Millésime 2016



## Limites administratives

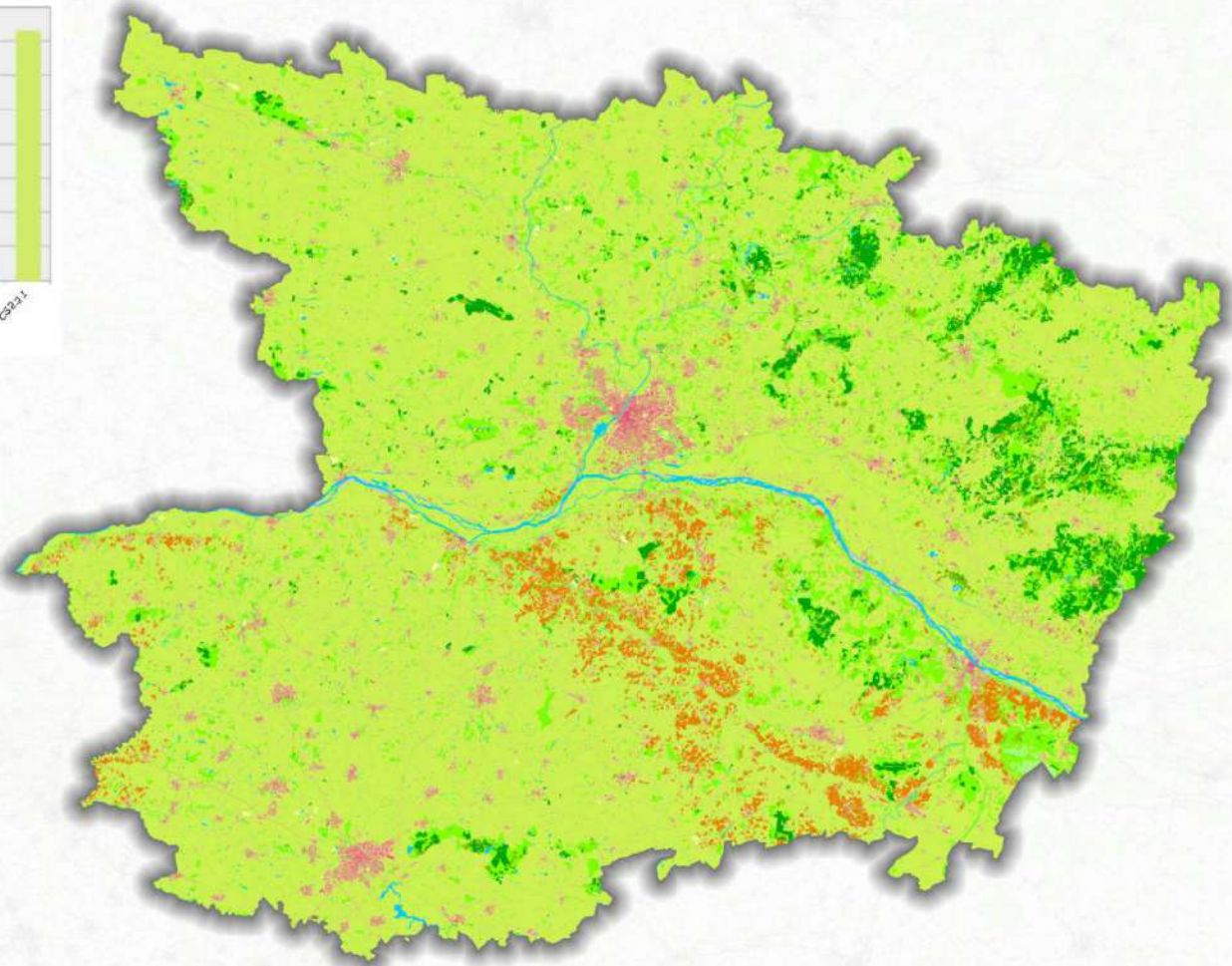
Communes

■ Département

## OCSGE

Couvertures

- CS1.1.1.1 - Zones bâties
- CS1.1.1.2 - Zones non bâties
- CS1.1.2.1 - Zones à matériaux minéraux
- CS1.1.2.2 - Zones à autres matériaux composites
- CS1.2.1 - Sols nus
- CS1.2.2 - Surfaces d'eau
- CS1.2.3 - Névés et glaciers
- CS2.1.1.1 - Peuplements de feuillus
- CS2.1.1.2 - Peuplements de conifères
- CS2.1.1.3 - Peuplements mixtes
- CS2.1.2 - Formations arbustives et sous-arbrisseaux
- CS2.1.3 - Autres formations ligneuses
- CS2.2.1 - Formations herbacées
- CS2.2.2 - Autres formations non ligneuses



0 10 20 km

Réalisation : ©DDT 49/MDDCT - 16/4/2020  
Sources : DDT 49 - BDTOPO® - IGN  
Fond cartographique : OCSGE® ©IGN - 2016

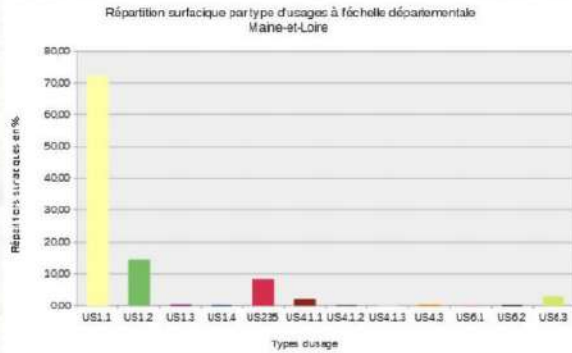
Licence de réutilisation



PRÉFET DE MAINE-ET-LOIRE  
DIRECTION DÉPARTEMENTALE  
DES TERRITOIRES

# OCCUPATION DU SOL A GRANDE ECHELLE (OCSGE) : LES USAGES - MAINE-ET-LOIRE

Mars 2020



## Limites administratives

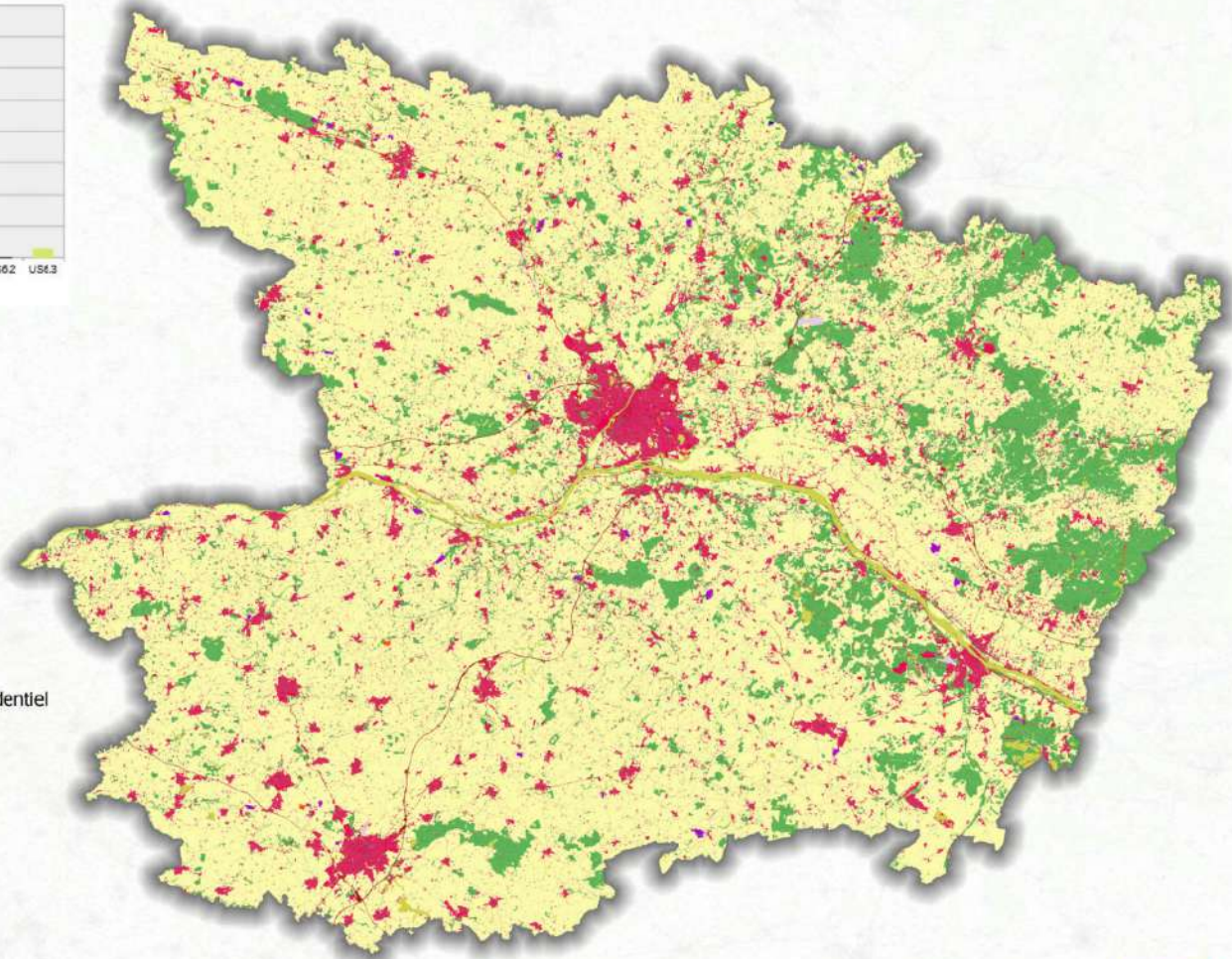
Communes

■ Département

## OCSGE

Usages

- US1.1 - Agriculture
- US1.2 - Sylviculture
- US1.3 - Activités d'extraction
- US1.4 - Pêche et Aquaculture
- US1.5 - Autres productions primaires
- US235 - Production secondaire, tertiaire et usage résidentiel
- US4.1.1 - Réseaux routiers
- US4.1.2 - Réseaux ferrés
- US4.1.3 - Réseaux aériens
- US4.1.4 - Réseaux de transport fluvial et maritime
- US4.1.5 - Autres réseaux de transport
- US4.2 - Services logistiques et de stockage
- US4.3 - Réseaux d'utilité publique
- US6.1 - Zones en transition
- US6.2 - Zones abandonnées
- US6.3 - Sans usage
- US6.6 - Usage inconnu



0 10 20 km

Réalisation : ©DDT 49/MDDCT - 16/4/2020  
Sources : DDT 49 - BDTOP0® - IGN  
Fond cartographique : OCSGE® ©IGN - 2016

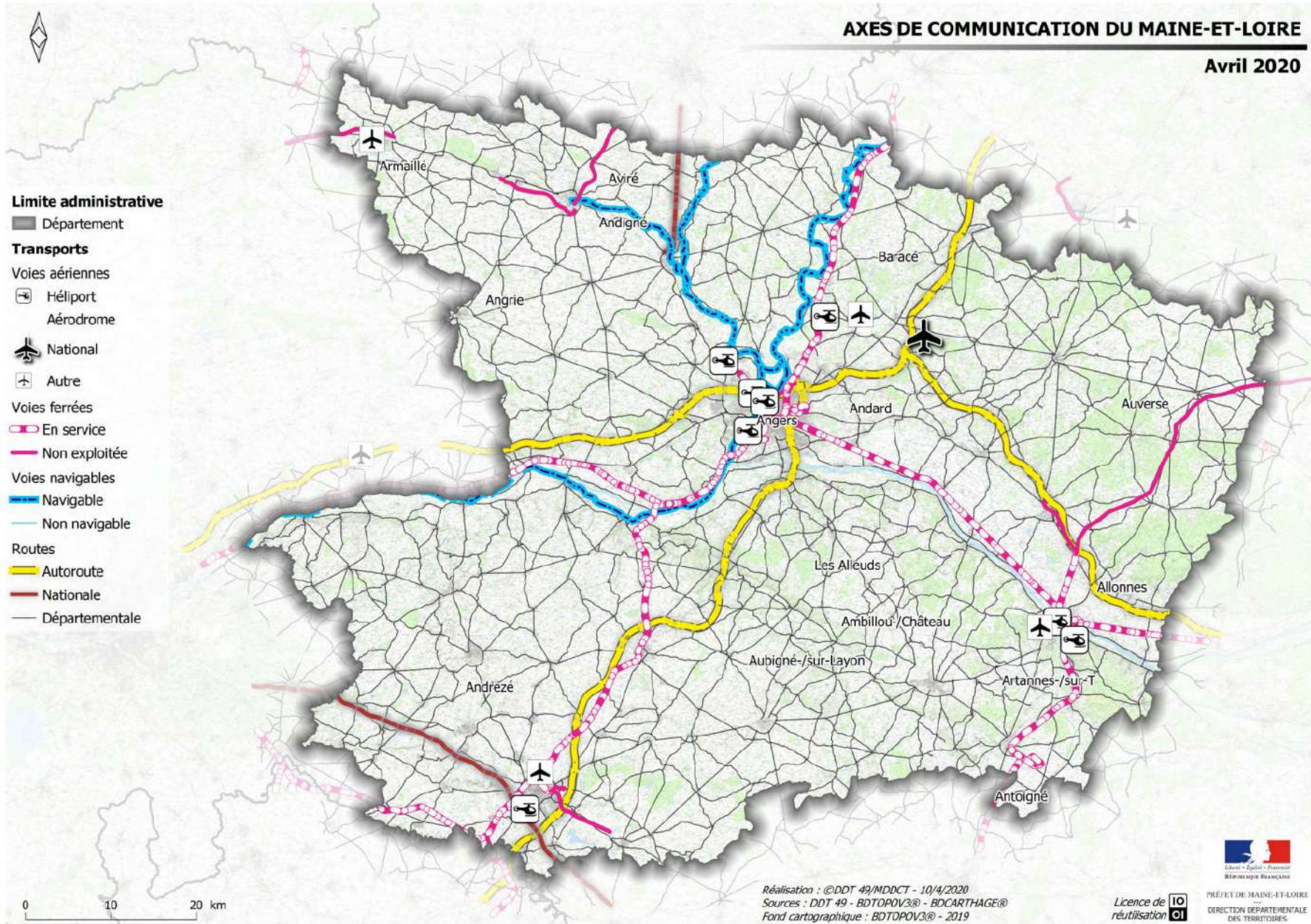
Licence de réutilisation



PRÉFET DE MAINE-ET-LOIRE  
DIRECTION DÉPARTEMENTALE  
DES TERRITOIRES

# AXES DE COMMUNICATION DU MAINE-ET-LOIRE

Avril 2020

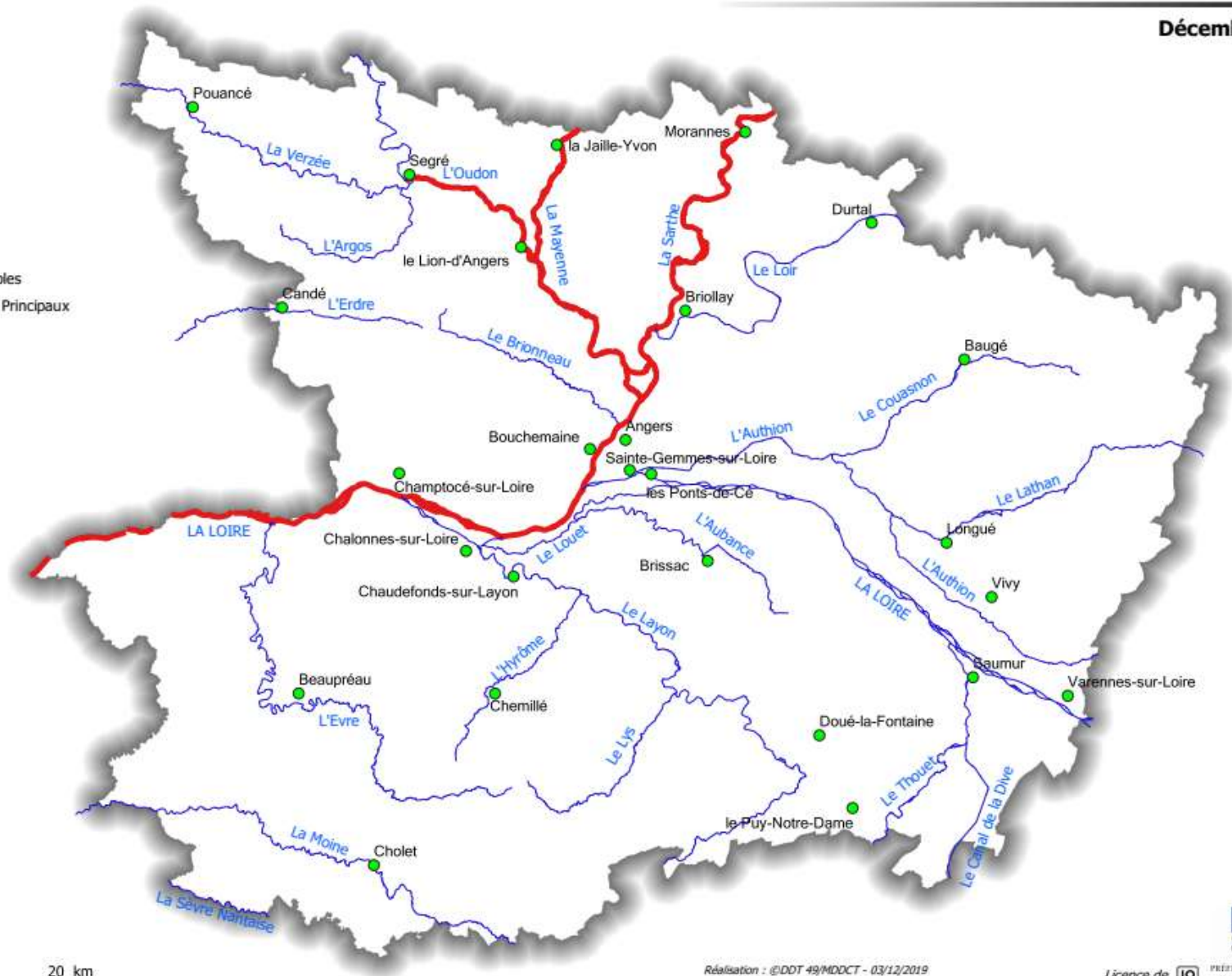




# CARTE DES RIVIERES NAVIGABLES DU MAINE-ET-LOIRE

Décembre 2019

— Voies Navigables  
— Cours d'Eaux Principaux



0 10 20 km

Réalisation : @DDT 49/MDDCT - 03/12/2019  
Sources : DDT 49 -  
Fond cartographique : ADMINEXPRESS - 2019

Licence de réutilisation



PRÉFET DE MAINE-ET-LOIRE  
DIRECTION DÉPARTEMENTALE  
DES TERRITOIRES

## **2. Organisation administrative**

## 2.1. Zonages Institutionnels



# COMMUNES NOUVELLES EN MAINE-ET-LOIRE

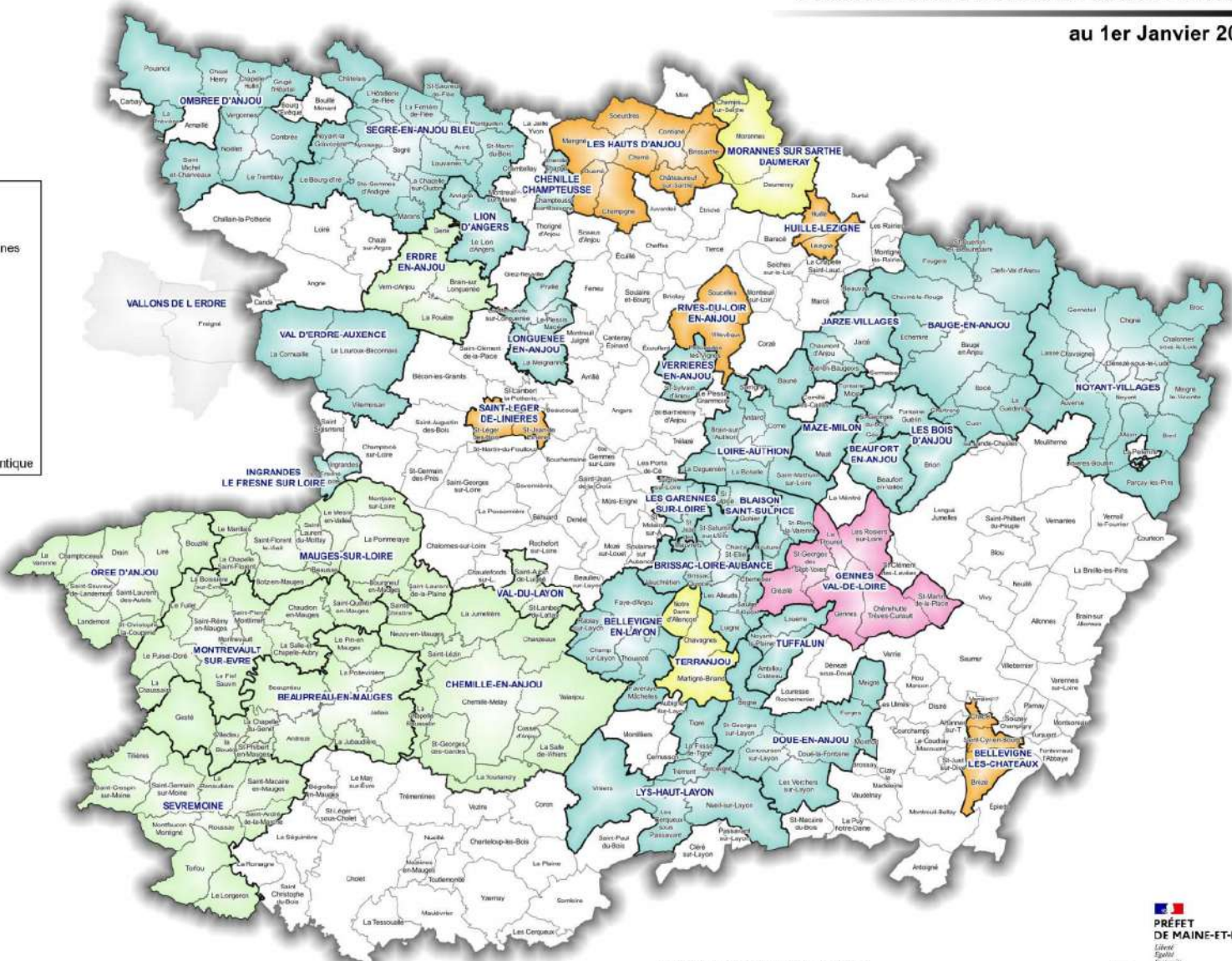
au 1er Janvier 2020

■ Limites départementales  
 □ Limites communales  
 □ Limites anciennes communes

**Nouvelles communes - année d'application :**

- 2019
- 2018
- 2017
- 2016
- 2015

■ Commune rattachée au département de Loire-Atlantique



Réalisation : ©DDT 49/MDDCT - 22/7/2020  
 Sources : DDT 49 / Préfecture 49  
 Fond cartographique : ©IGN - Adminexpress COG 2019

  
**PREFET DE MAINE-ET-LOIRE**  
 Sylvie  
 Epalle  
 Préfète

Licence de réutilisation    
 DIRECTION DEPARTEMENTALE DES TERRITOIRES



# STRUCTURES INTERCOMMUNALES À FISCALITÉ PROPRE - MAINE-ET-LOIRE

Situation au 1er janvier 2020

Arrondissements

Communes

Nouvelles communes créées depuis 2015

### EPCI et populations municipales 2019 :

- 1 - CU Angers Loire Métropole (293 701 hab)
- 2 - CC Anjou Loir et Sarthe (27 690 hab)
- 3 - CC Loire Layon Aubance (56 223 hab)
- 4 - CA du Choletais (103 493 hab)
- 5 - CA Mauges Communauté (121 088 hab)
- 6 - CA Saurmur Val de Loire (99 961 hab)
- 7 - CC Baugeois Vallée (35 372 hab)
- 8 - CC Anjou Bleu Communauté (34 679 hab)
- 9 - CC des Vallées du Haut-Anjou (36 126 hab)
- CC du pays d'Ancenis



Réalisation : ©DDT 49/MDDCT - 23/7/2020  
 Sources : Préfecture  
 Fonds cartographiques : ©IGN - Adminexpress COG 2019

**PREFET DE MAINE-ET-LOIRE**  
 Sabine Rigault  
 Préfète  
 —  
 DIRECTION DEPARTEMENTALE DES TERRITOIRES

Licence de réutilisation





**CANTONS DU MAINE-ET-LOIRE**

Mars 2020

**CANTONS**

- 1 - Angers 1
- 2 - Angers 2
- 3 - Angers 3
- 4 - Angers 4
- 5 - Angers 5
- 6 - Angers 6
- 7 - Angers 7
- 8 - Beaufort-en-Anjou
- 9 - Beaupréau-en-Mauges
- 10 - Chalonnes-sur-Loire
- 11 - Chemillé-en-Anjou
- 12 - Cholet 1
- 13 - Cholet 2
- 14 - Doué-en-Anjou
- 15 - Longué-Jumelles
- 16 - Mauges-sur-Loire
- 17 - Les Ponts-de-Cé
- 18 - Sèvremoine
- 19 - Saumur
- 20 - Segré-en-Anjou Bleu
- 21 - Tiercé



0 10 20 km

Réalisation : ©DDT 49/MDDCT - 31/7/2020  
Sources : Préfecture 49 - DDT 49  
Fond cartographique : ©IGN - ADMINEXPRESS COG 2019

**PRÉFET DE MAINE-ET-LOIRE**  
Julien Guichard  
-----  
DIRECTION DÉPARTEMENTALE DES TERRITOIRES

Licence de réalisation




# ARRONDISSEMENTS DU MAINE-ET-LOIRE

au 1er Janvier 2020

## Arrondissements :

-  ANGERS
-  CHOLET
-  SAUMUR
-  SEGRE



Réalisation : ©DDT 49/MDDCT - 23/7/2020  
Sources : Préfecture 49  
Fond cartographique : ©IGN - ADMINEXPRESS COG 2019

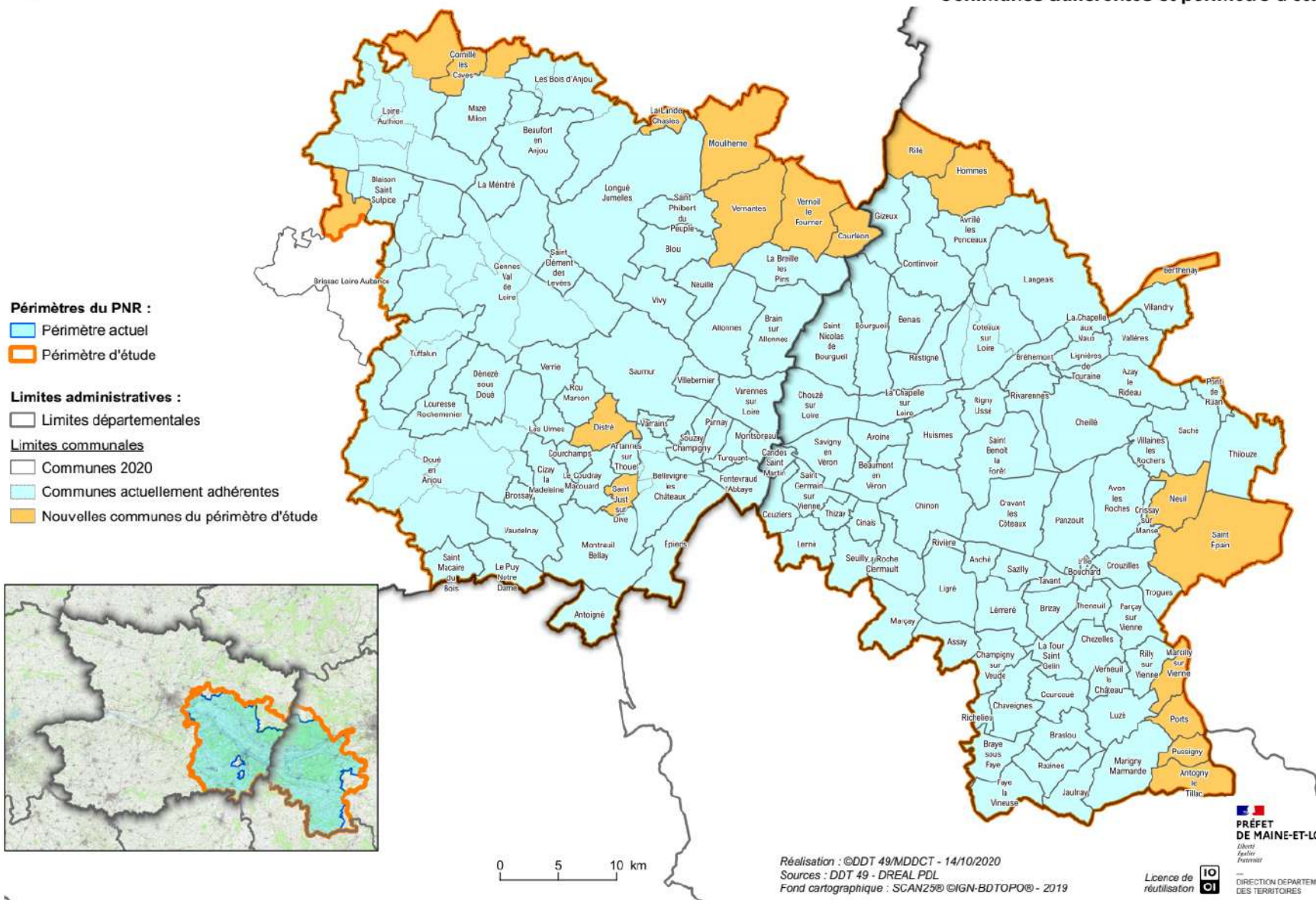
  
**PRÉFET  
DE MAINE-ET-LOIRE**  
Laure  
Gauthier  
Préfecture  
Licence de réutilisation    
DIRECTION DÉPARTEMENTALE  
DES TERRITOIRES

## 2.2. Zonages d'études



# PARC NATUREL RÉGIONAL LOIRE-ANJOU-TOURAIN

## Communes adhérentes et périmètre d'étude



Réalisation : ©DDT 49/MDDCT - 14/10/2020  
 Sources : DDT 49 - DREAL PDL  
 Fond cartographique : SCAN25® ©IGN-BDTopo® - 2019

**PRÉFET DE MAINE-ET-LOIRE**  
 Délégation  
 Qualité  
 Patrimoine

Licence de réutilisation **IO** **CI**  
 DIRECTION DÉPARTEMENTALE  
 DES TERRITOIRES

### **3. Données socio-démographiques**



# DENSITE DE POPULATION MUNICIPALE EN MAINE-ET-LOIRE - RECENSEMENT 2019

Août 2022

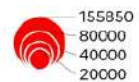
## Limites administratives

- Département
- Communes

## Démographie 2019

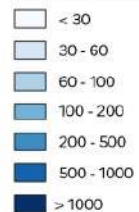
Population municipale

Nombre d'habitants par commune

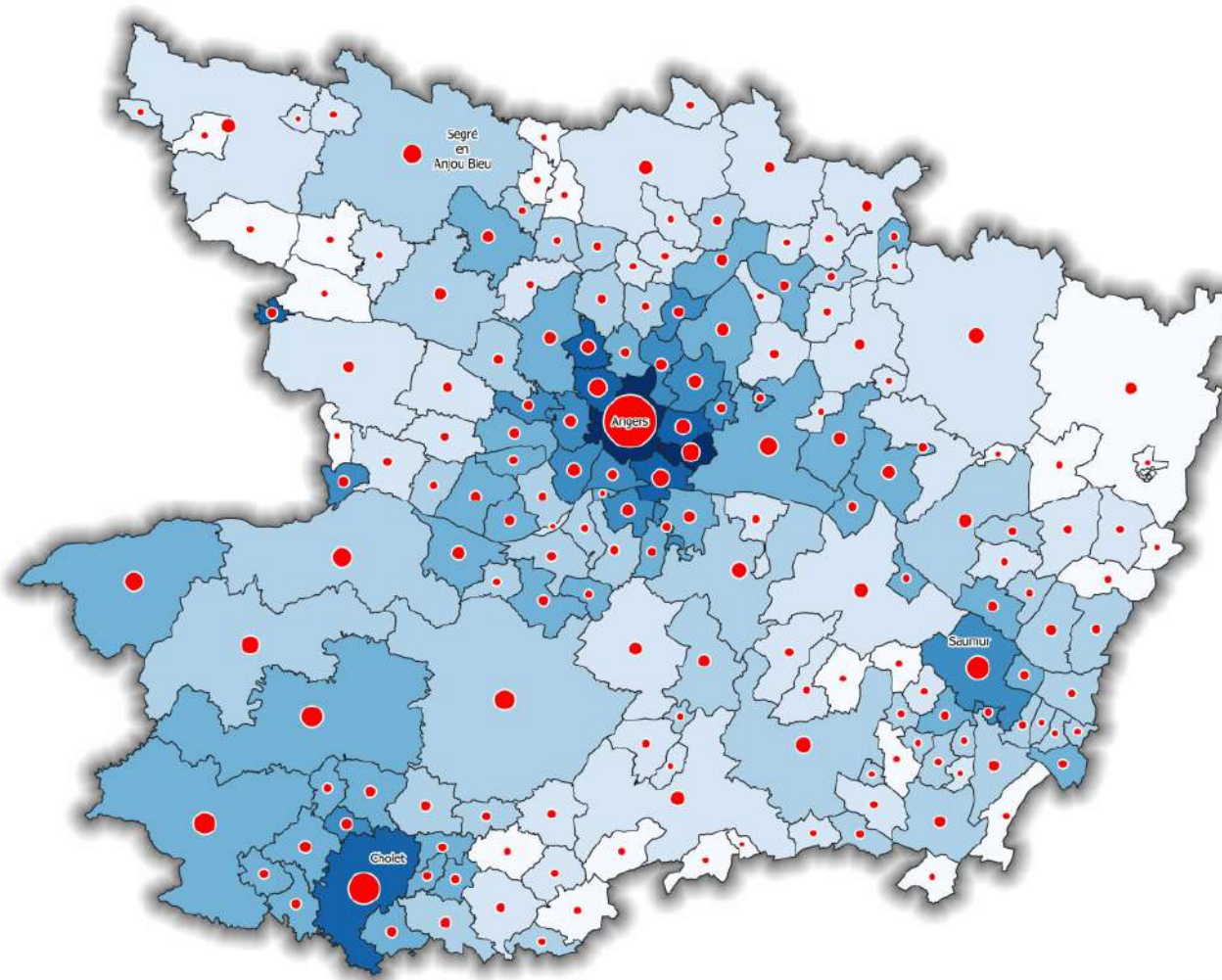


Densité de population municipale

Nombre d'habitants par km<sup>2</sup>



Densité moyenne du département :  
135 habitants /km<sup>2</sup>



Réalisation : ©DDT 49/MDT - 30/8/2022  
Sources : DDT 49 - BDTOPO® - INSEE  
Fond cartographique : BDTOPO® - 2020

  
**PREFET  
DE MAINE-ET-LOIRE**  
Julien  
Alphonse  
Fournier  
—  
Direction départementale  
des territoires

Licence de réutilisation 



# EVOLUTION DE LA POPULATION PAR COMMUNE DE 1999 A 2018 - MAINE-ET-LOIRE

octobre 2021


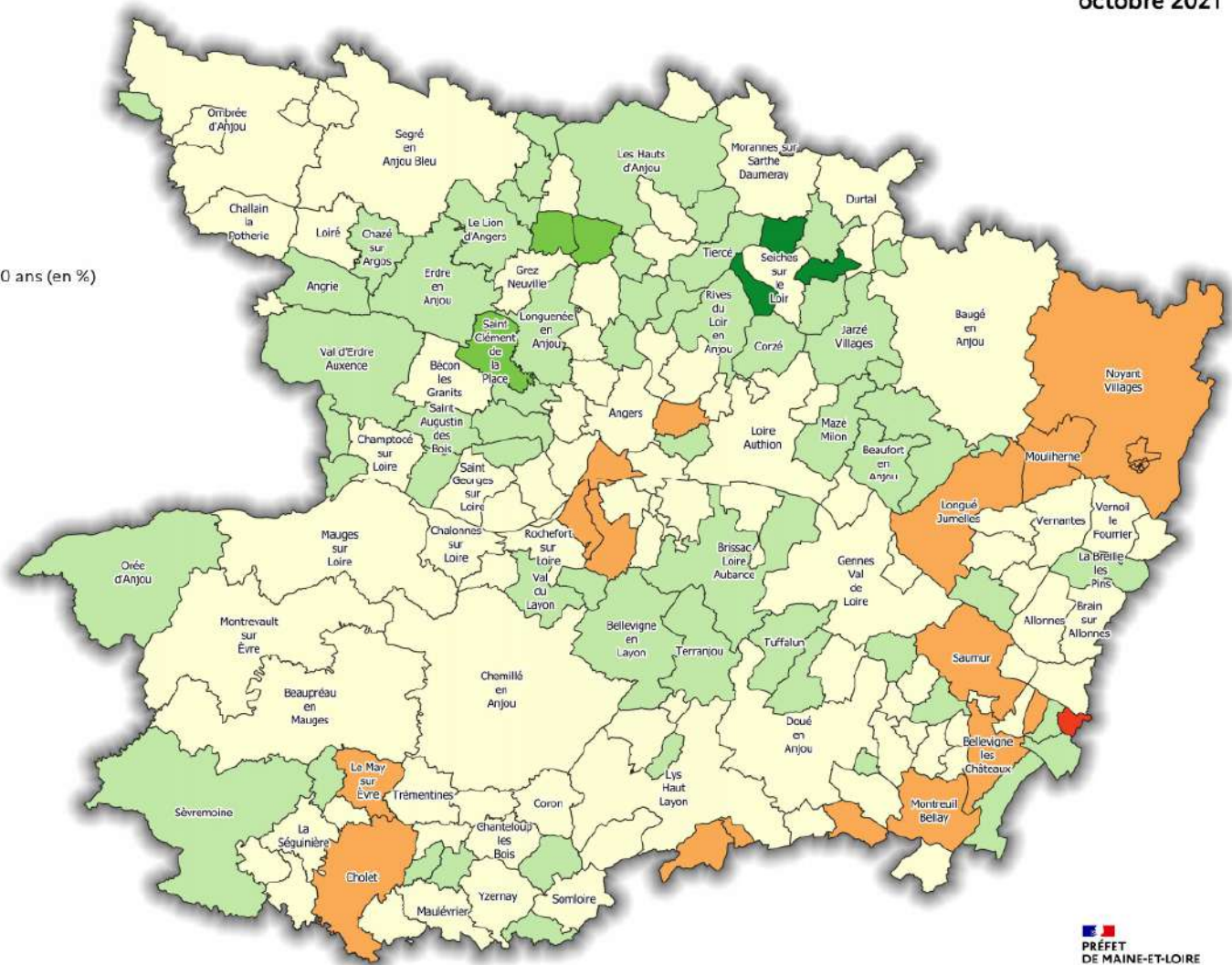
## Limites administratives

- ☐ Communes
- ▬ Département

## Population communale

Taux annuel moyen d'évolution sur 20 ans (en %)

- -1.08 - -1
- -1 - 0
- 0 - 1
- 1 - 2
- 2 - 3
- 3 - 3.35



Réalisation : ©DDT 49/MDT - 19/10/2021  
Sources : DDT 49 - INSEE - ADMINEXPRESS®  
Fond cartographique : ADMINEXPRESS® ©IGN - 2019

  
**PRÉFET DE MAINE-ET-LOIRE**  
*Liberté  
Égalité  
Fraternité*  
Licence de réutilisation  Direction Départementale des Territoires

# INDICE DE JEUNESSE EN MAINE-ET-LOIRE

Recensement 2019



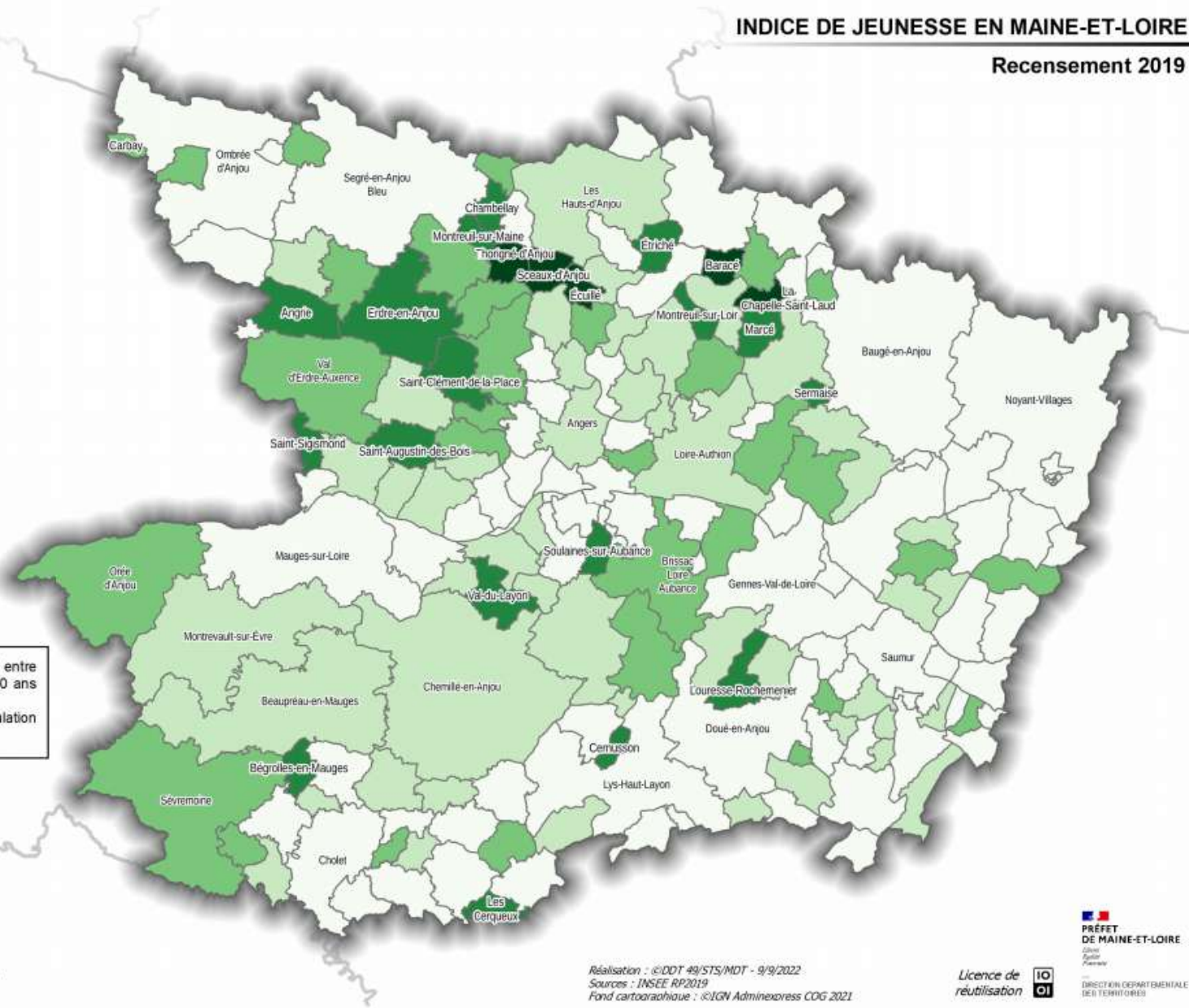

**Limites administratives**

- Département
- Communes

**Indice de jeunesse**

- 0,00 - 1,00
- 1,00 - 1,25
- 1,25 - 1,50
- 1,50 - 2,00
- 2,00 - 3,00

L'indice de jeunesse est le rapport entre la population âgée de moins de 20 ans et celle des 60 ans et plus. Plus l'indice est élevé, plus la population est jeune.



Réalisation : ©DDT 49/ST5/MDT - 9/9/2022  
Sources : INSEE RP2019  
Fond cartographique : ©IGN Adminexpress COG 2021

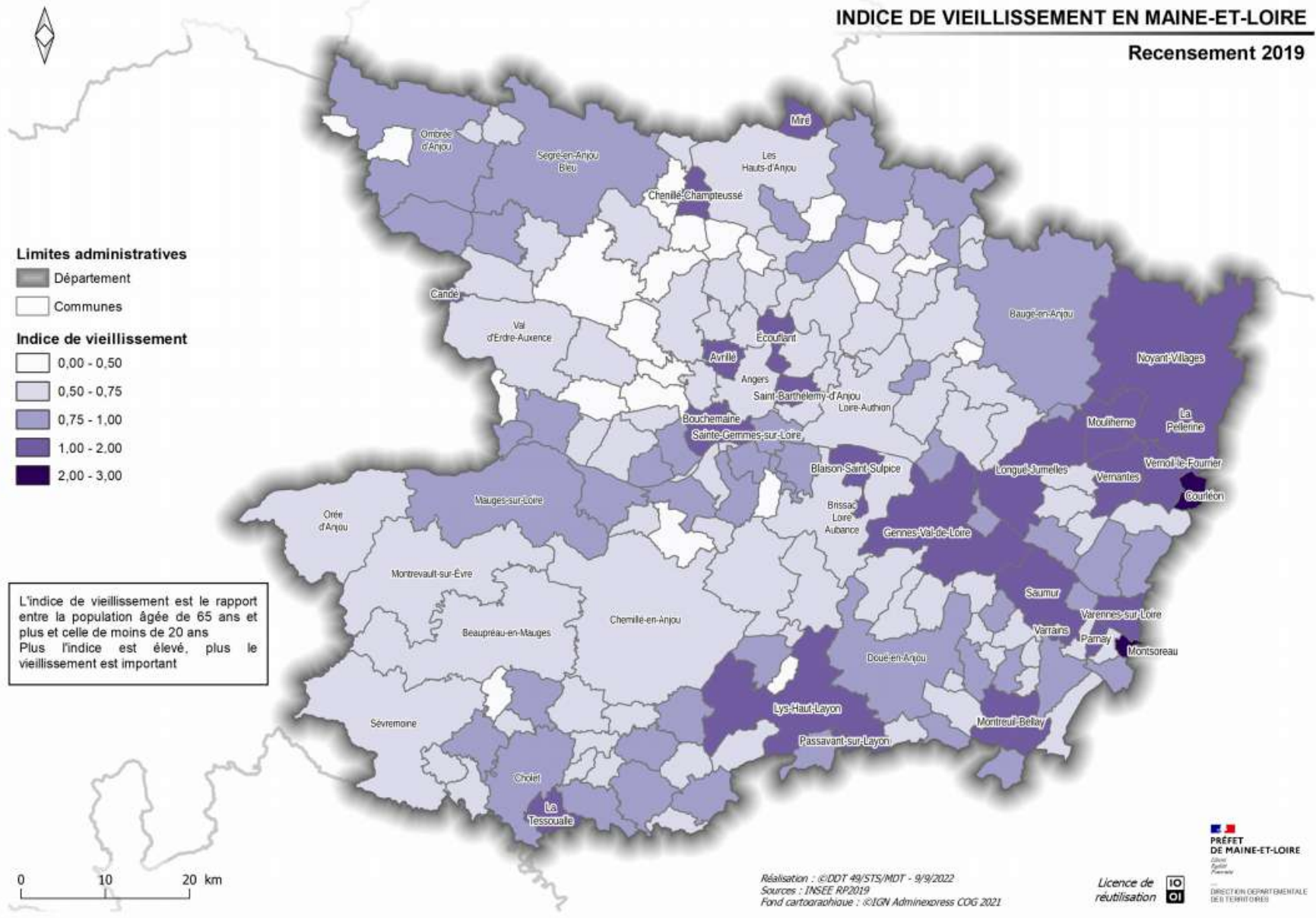
Licence de réutilisation

PRÉFET DE MAINE-ET-LOIRE  
Direction Départementale des Territoires



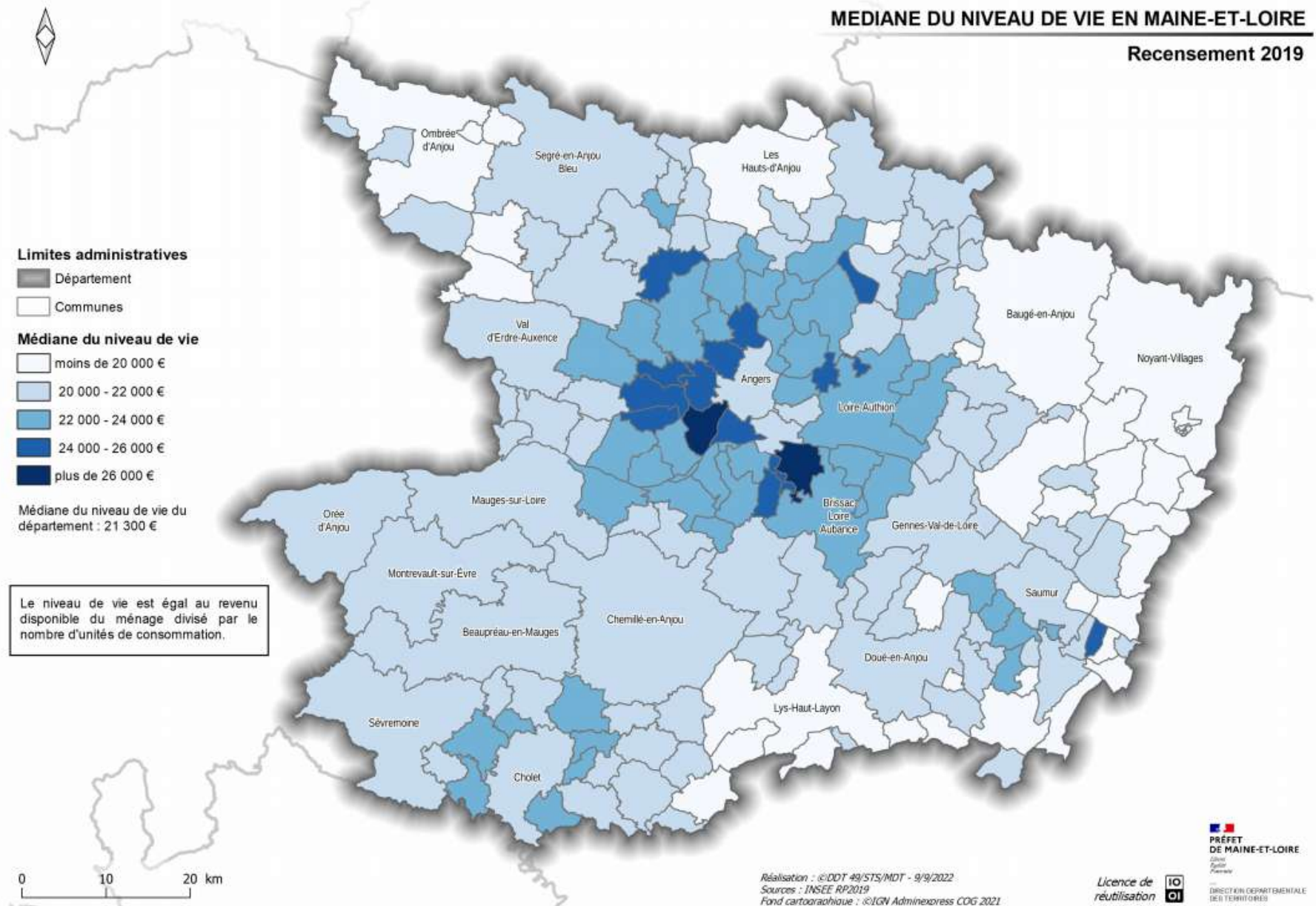
# INDICE DE VIEILLISSEMENT EN MAINE-ET-LOIRE

Recensement 2019

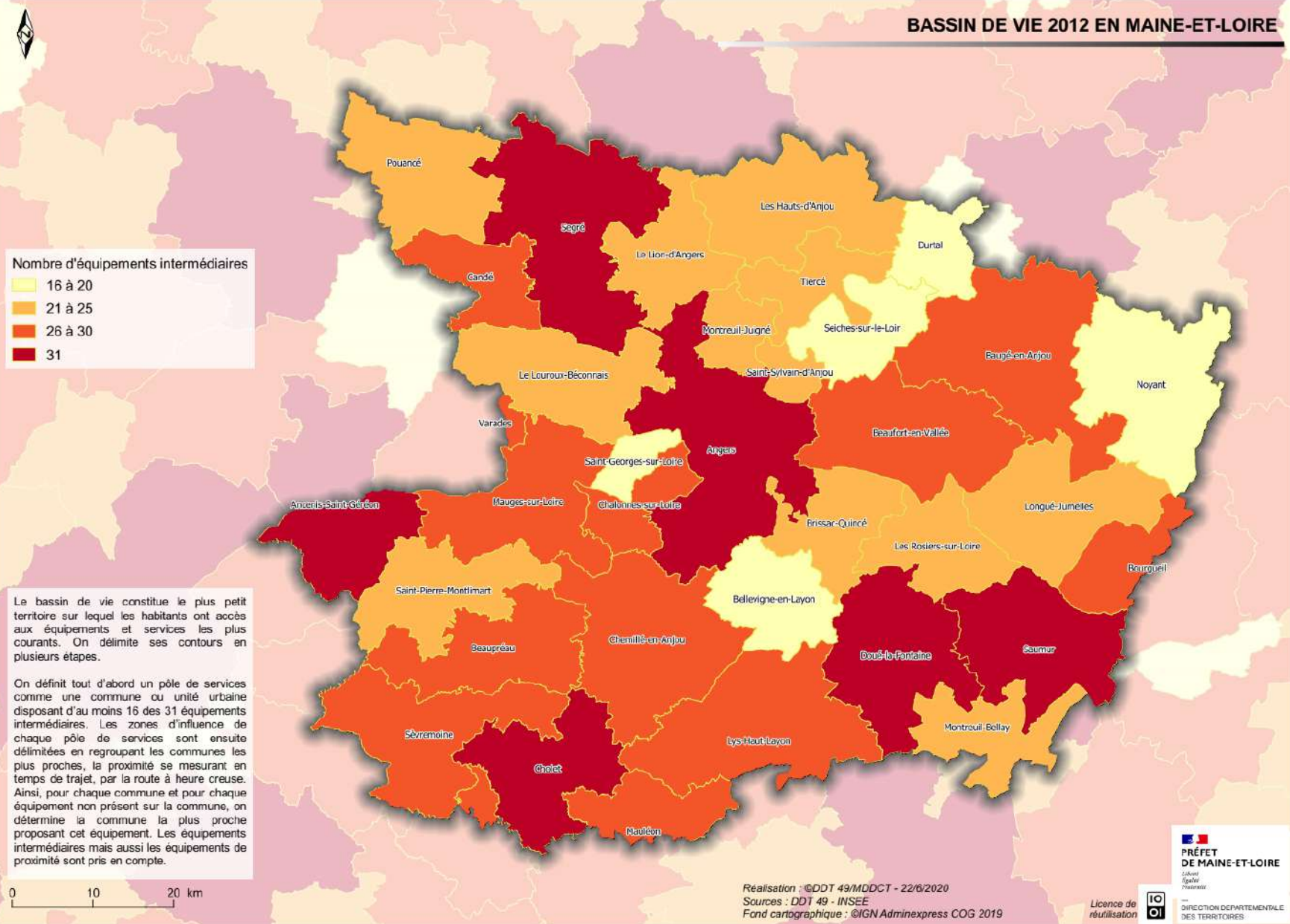


# MÉDIANE DU NIVEAU DE VIE EN MAINE-ET-LOIRE

Recensement 2019

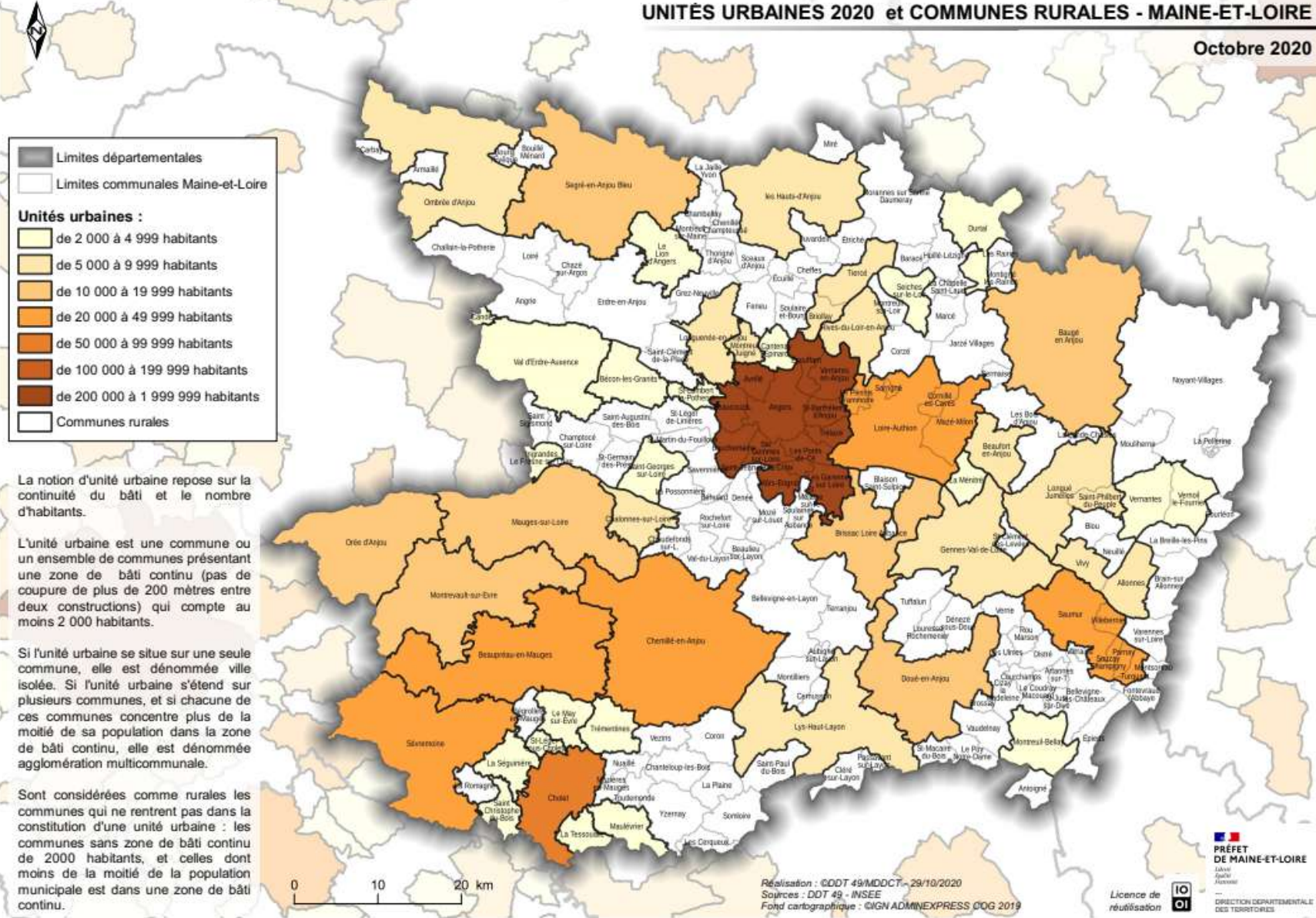


# BASSIN DE VIE 2012 EN MAINE-ET-LOIRE



# UNITÉS URBAINES 2020 et COMMUNES RURALES - MAINE-ET-LOIRE

Octobre 2020



Limites départementales  
 Limites communales Maine-et-Loire

**Unités urbaines :**


- de 2 000 à 4 999 habitants
- de 5 000 à 9 999 habitants
- de 10 000 à 19 999 habitants
- de 20 000 à 49 999 habitants
- de 50 000 à 99 999 habitants
- de 100 000 à 199 999 habitants
- de 200 000 à 1 999 999 habitants
- Communes rurales

La notion d'unité urbaine repose sur la continuité du bâti et le nombre d'habitants.

L'unité urbaine est une commune ou un ensemble de communes présentant une zone de bâti continu (pas de coupure de plus de 200 mètres entre deux constructions) qui compte au moins 2 000 habitants.

Si l'unité urbaine se situe sur une seule commune, elle est dénommée ville isolée. Si l'unité urbaine s'étend sur plusieurs communes, et si chacune de ces communes concentre plus de la moitié de sa population dans la zone de bâti continu, elle est dénommée agglomération multicommunale.

Sont considérées comme rurales les communes qui ne rentrent pas dans la constitution d'une unité urbaine : les communes sans zone de bâti continu de 2000 habitants, et celles dont moins de la moitié de la population municipale est dans une zone de bâti continu.



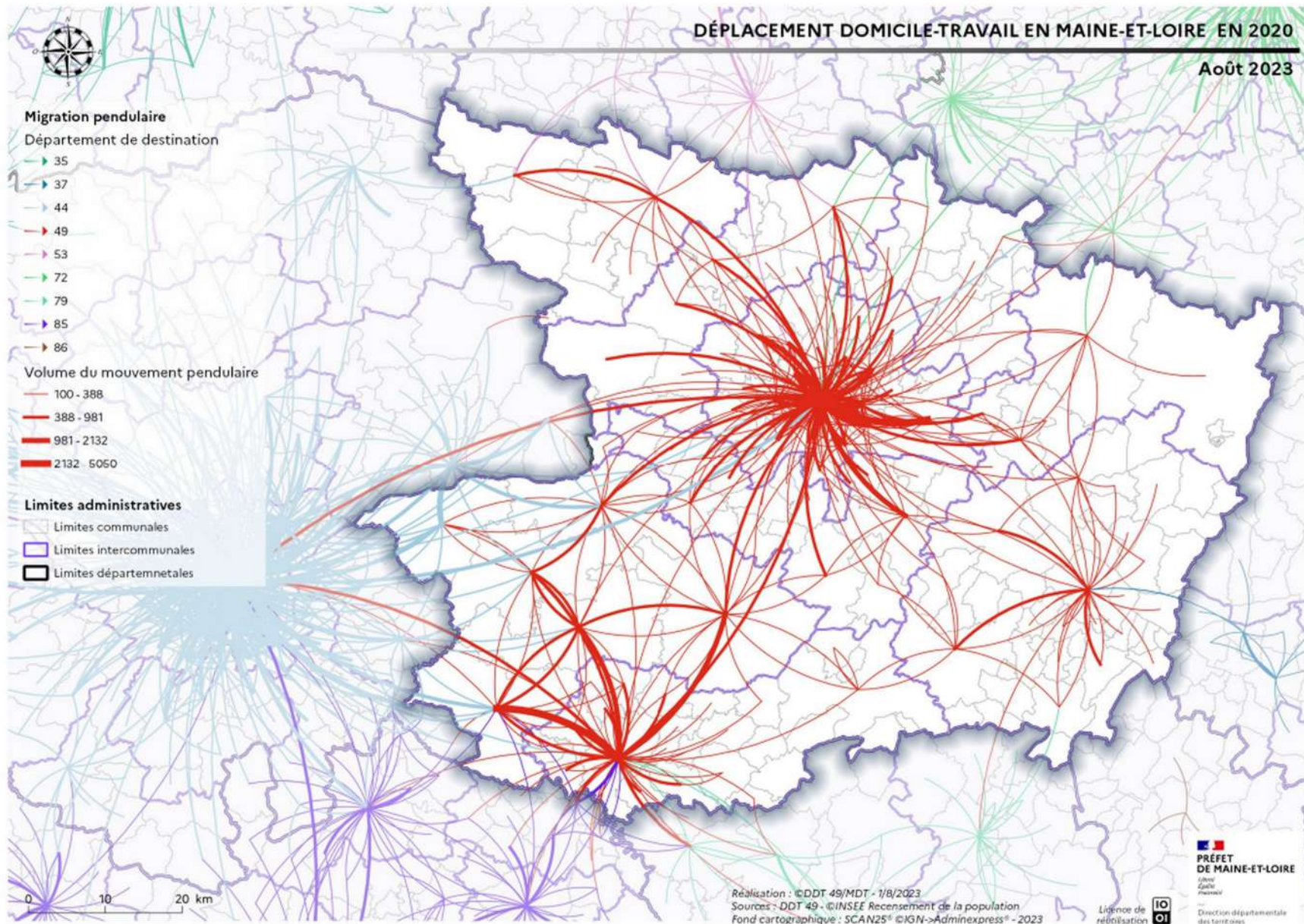
Réalisation : ©DDT 49/MDDCT - 29/10/2020  
 Sources : DDT 49 - INSEE  
 Fond cartographique : ©IGN ADMINEXPRESS 00G 2019

**PRÉFET DE MAINE-ET-LOIRE**  
 Louis Guichard  
 Préfet

Licence de réutilisation   
 DIRECTION DÉPARTEMENTALE DES TERRITOIRES

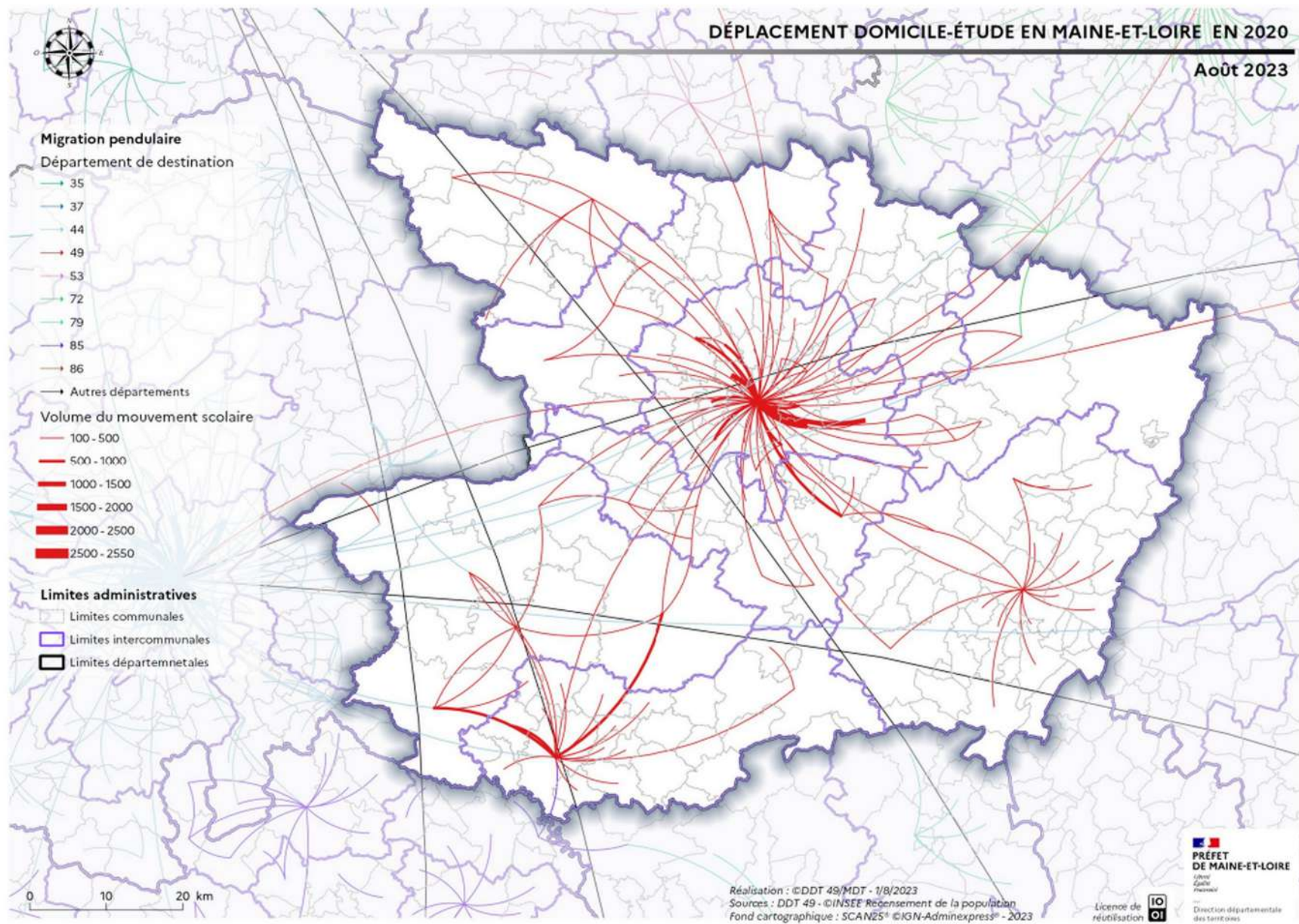
# DÉPLACEMENT DOMICILE-TRAVAIL EN MAINE-ET-LOIRE EN 2020

Août 2023



# DÉPLACEMENT DOMICILE-ÉTUDE EN MAINE-ET-LOIRE EN 2020

Août 2023



## 4. Eau

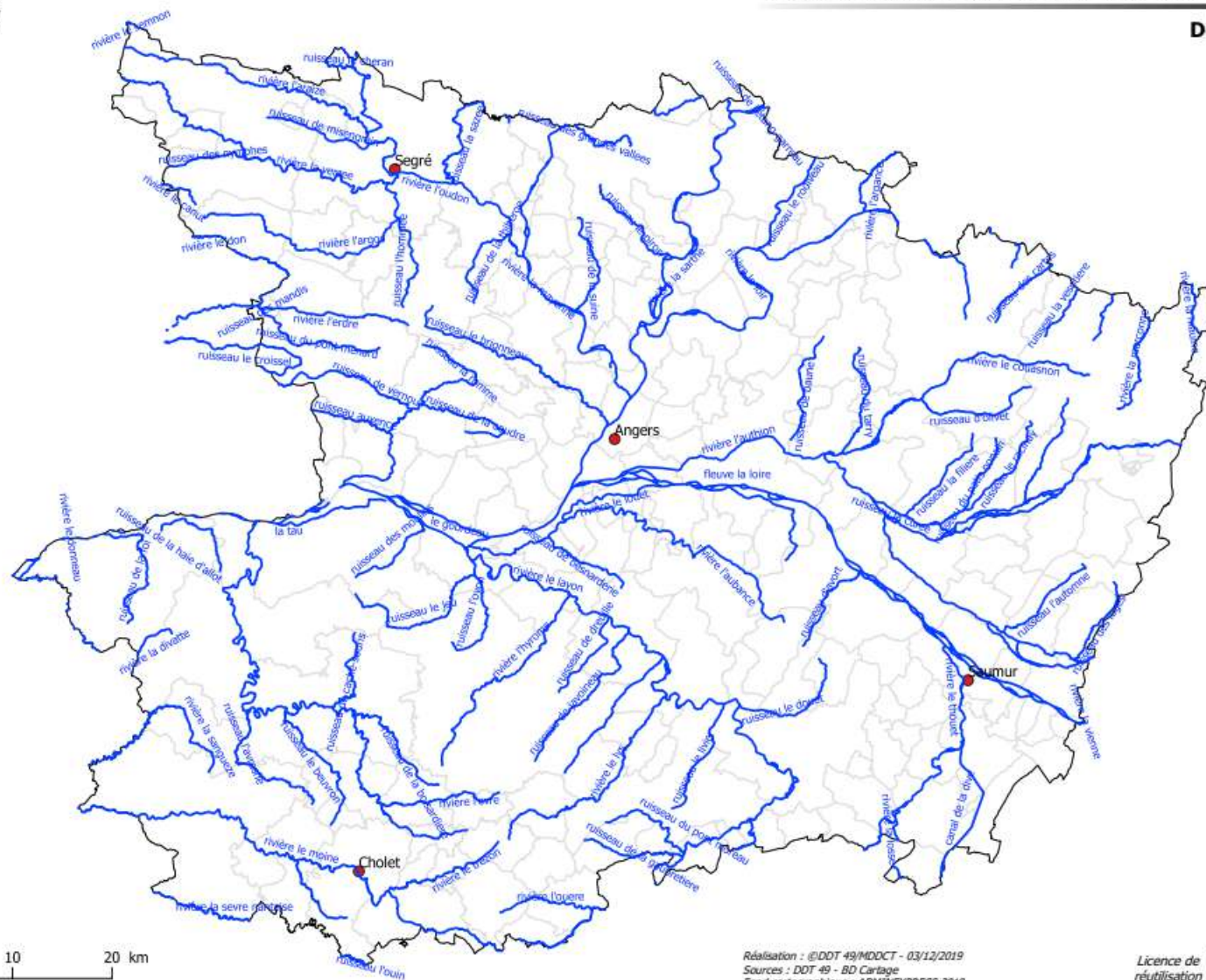
## 4.1. Hydrographie et milieux aquatiques





## PRINCIPAUX COURS D'EAUX DANS LE MAINE-ET-LOIRE

Décembre 2019



Réalisation : ©DDT 49/MDDCT - 03/12/2019  
Sources : DDT 49 - BD Carthage  
Fond cartographique : ADMINEXPRESS 2019

Licence de réutilisation



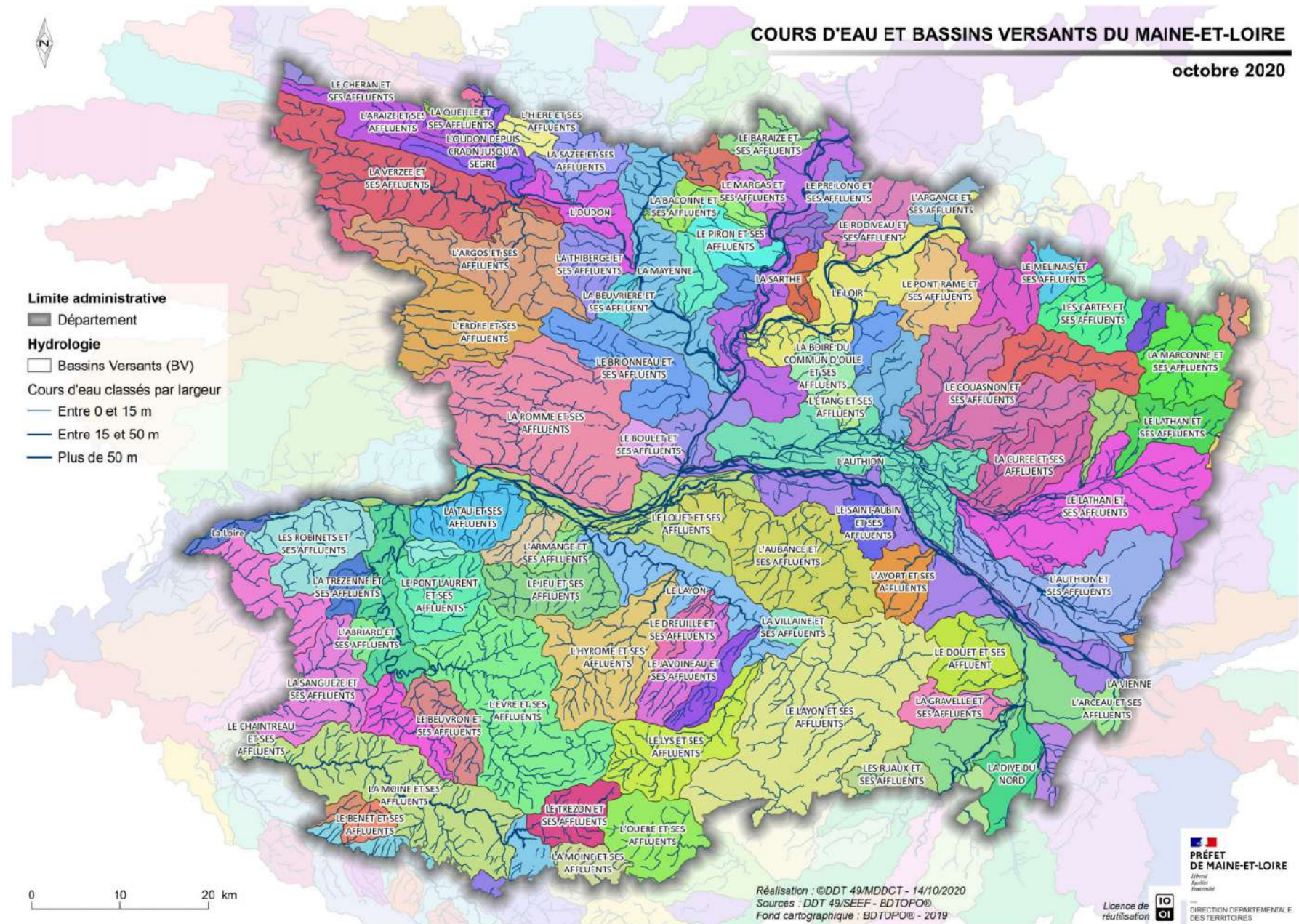
PRÉFET DE MAINE-ET-LOIRE  
DIRECTION DÉPARTEMENTALE  
DES TERRITOIRES

# COURS D'EAU ET BASSINS VERSANTS DU MAINE-ET-LOIRE

octobre 2020



- Limite administrative**  
■ Département
- Hydrologie**  
□ Bassins Versants (BV)
- Cours d'eau classés par largeur
- Entre 0 et 15 m
  - Entre 15 et 50 m
  - Plus de 50 m



Réalisation : ©DDT 49/MDDCT - 14/10/2020  
Sources : DDT 49/SEEF - BDTPOPO®  
Fond cartographique : BDTPOPO® - 2019

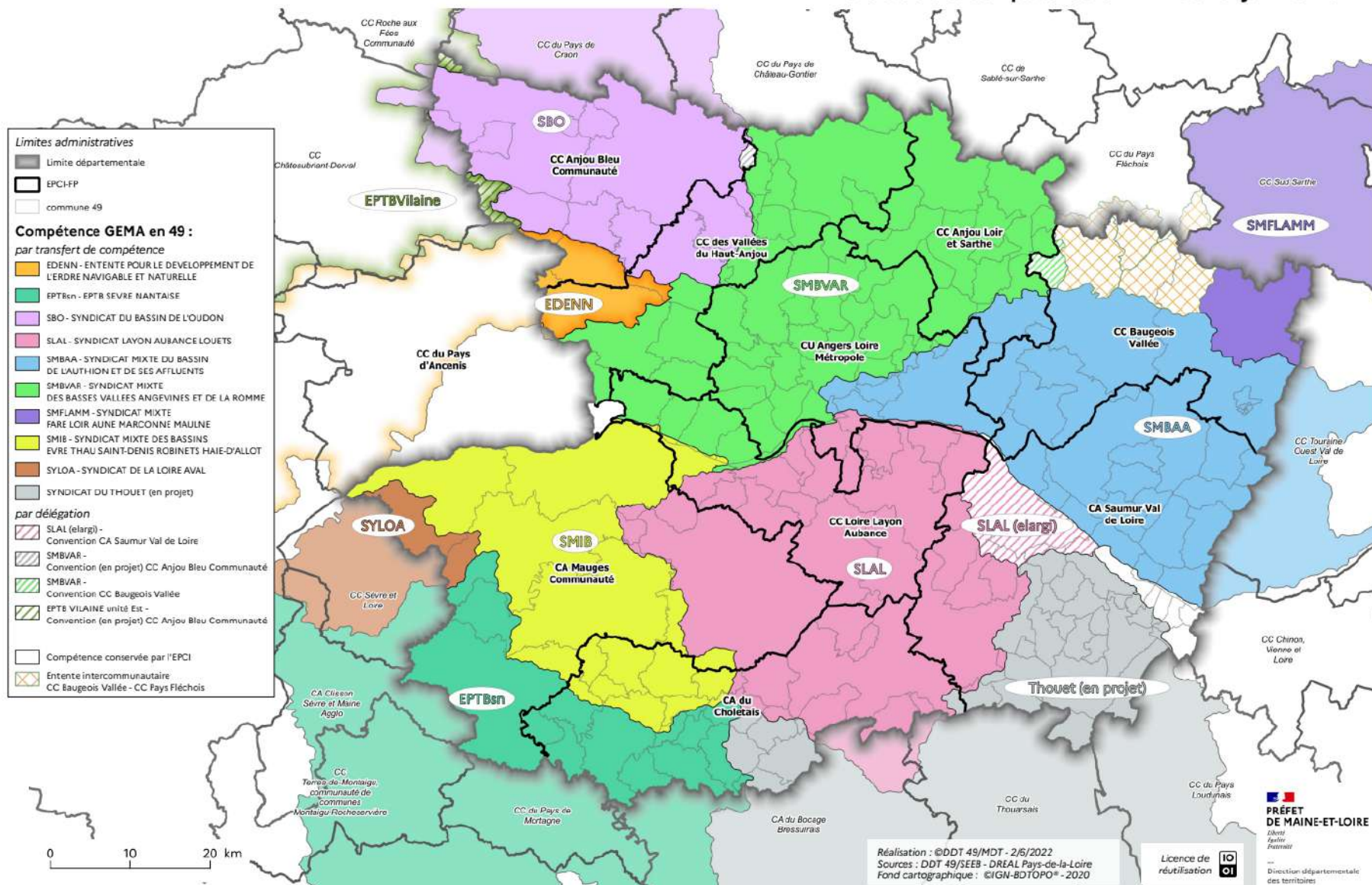
  
**PREFET DE MAINE-ET-LOIRE**  
*Liberté  
Egalité  
Fraternité*

Licence de réutilisation 

  
DIRECTION DEPARTEMENTALE  
DES TERRITOIRES

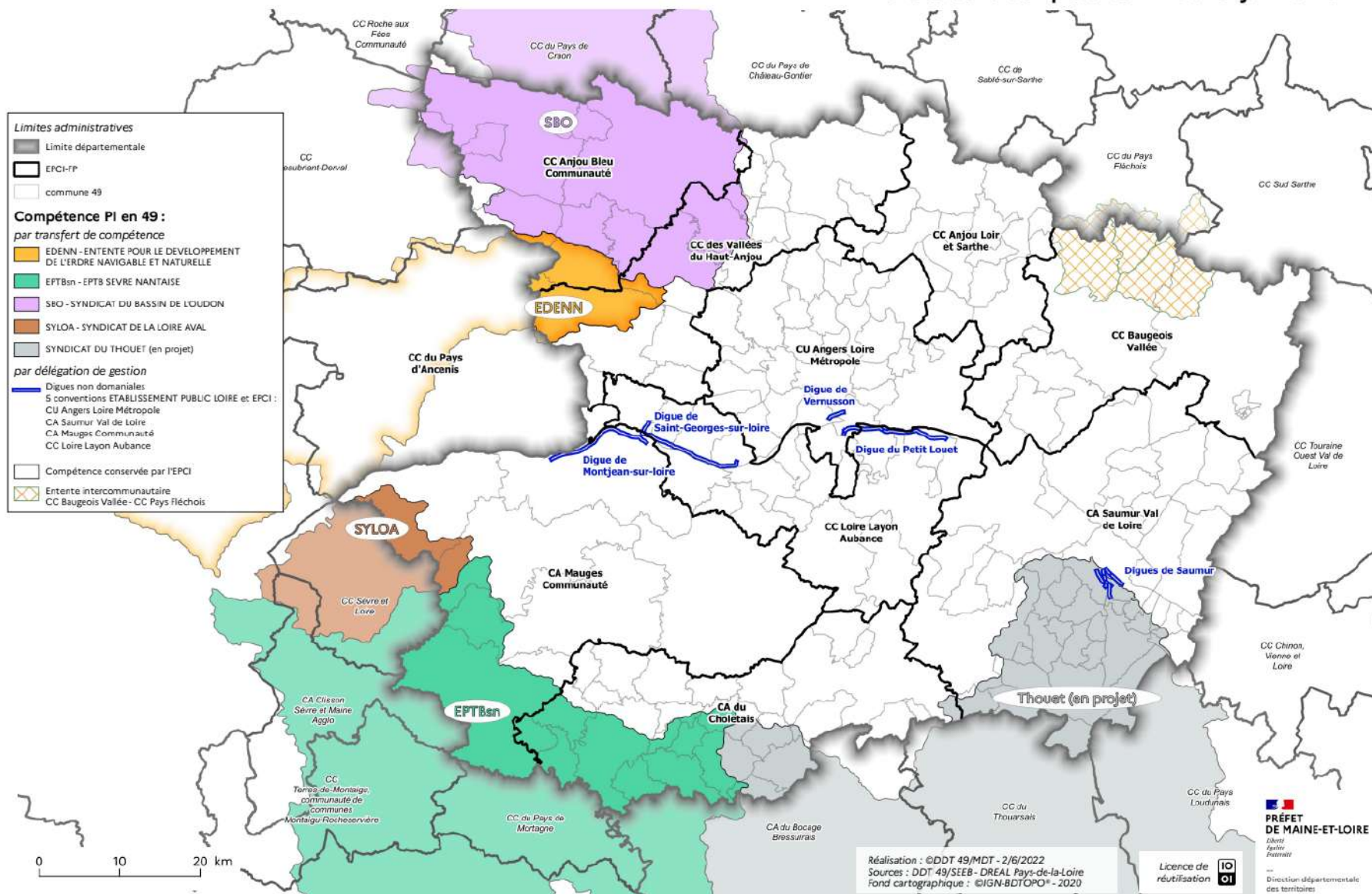
# GESTION DES MILIEUX AQUATIQUES ET PRÉVENTION DES INONDATIONS - GEMAPI - MAINE-ET-LOIRE

Exercice de la compétence GEMA - au 1er janvier 2022



# GESTION DES MILIEUX AQUATIQUES ET PRÉVENTION DES INONDATIONS - GEMAPI - MAINE-ET-LOIRE

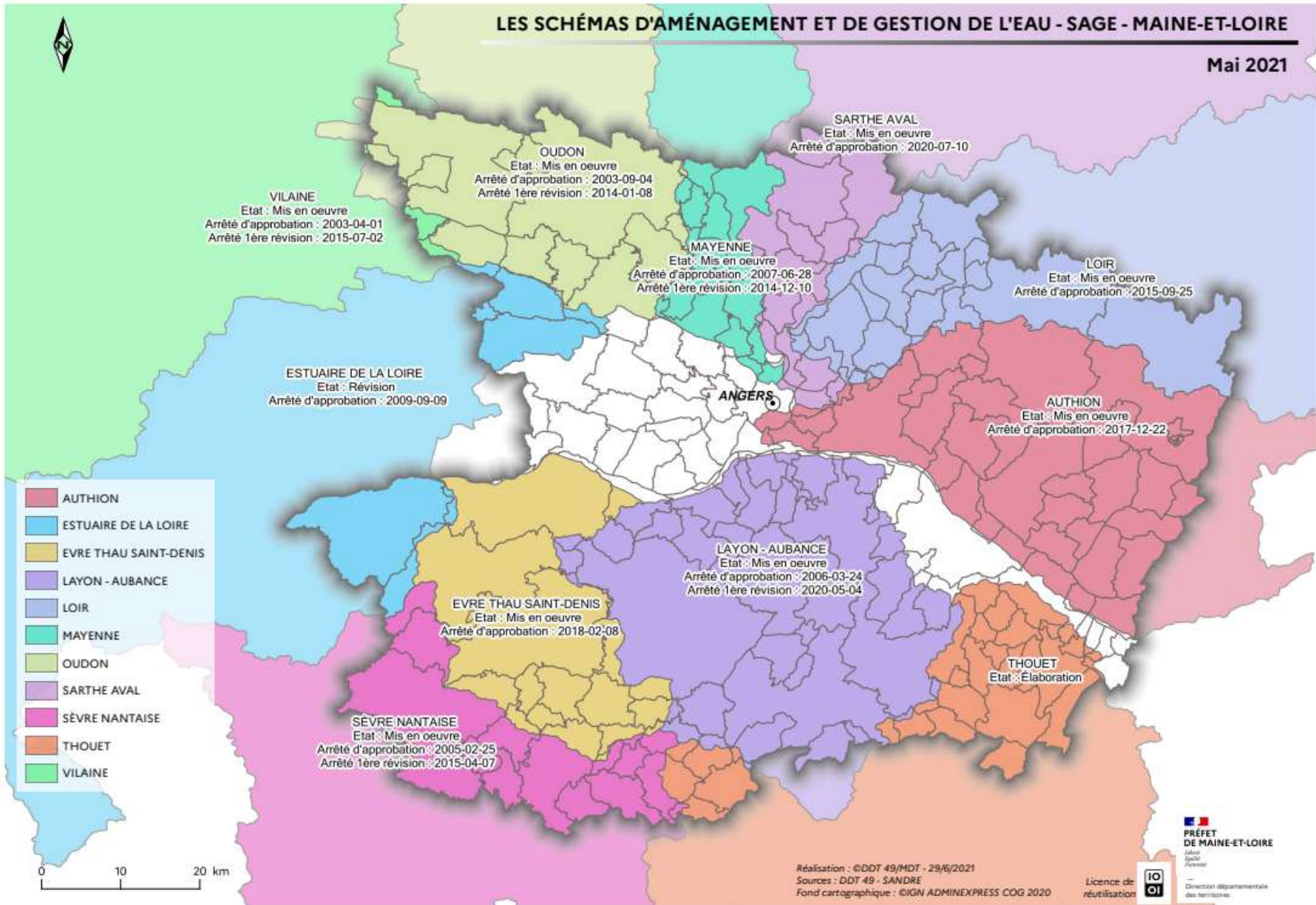
Exercice de la compétence PI - au 1er janvier 2022



## 4.2. Politiques publiques mises en place

# LES SCHÉMAS D'AMÉNAGEMENT ET DE GESTION DE L'EAU - SAGE - MAINE-ET-LOIRE

Mai 2021


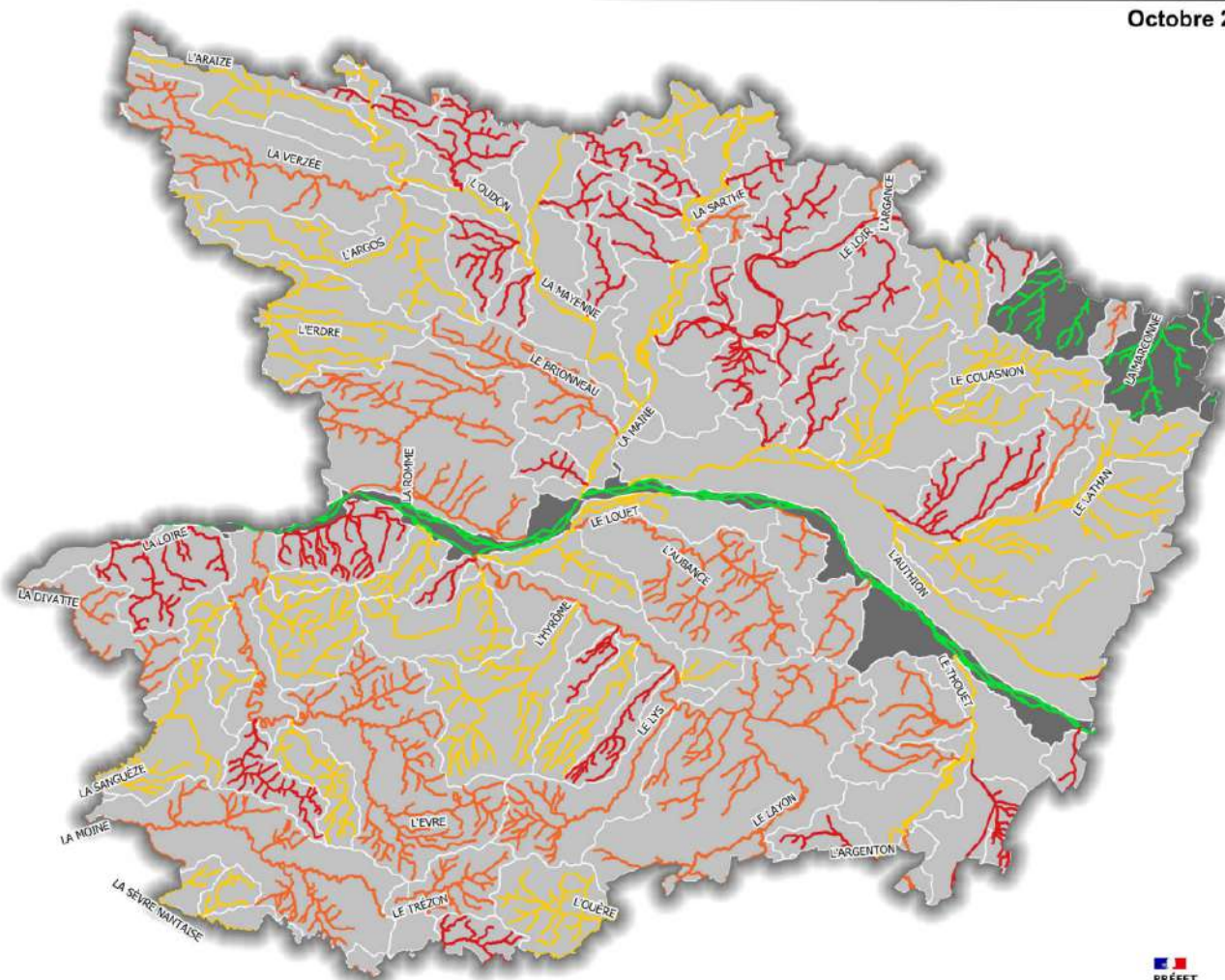




# ETAT ECOLOGIQUE 2019 DES MASSES D'EAUX SUPERFICIELLES DU MAINE-ET-LOIRE

Octobre 2020

- Limites administratives**
  - Département
- Masses d'eau superficielles**
  - Etat écologique
    - Très bon
    - Bon
    - Moyen
    - Médiocre
    - Mauvais
  - Risque écologique
    - Oui
    - Non



Réalisation : @DDT 49/MDDCT - 30/10/2020  
Sources : DDT 49 - BDTOPO® - Agence de l'Eau Loire Bretagne (2019)  
Fond cartographique : BDTOPO® - 2019

  
**PRÉFET  
DE MAINE-ET-LOIRE**  
Directeur  
Département  
Préfecture

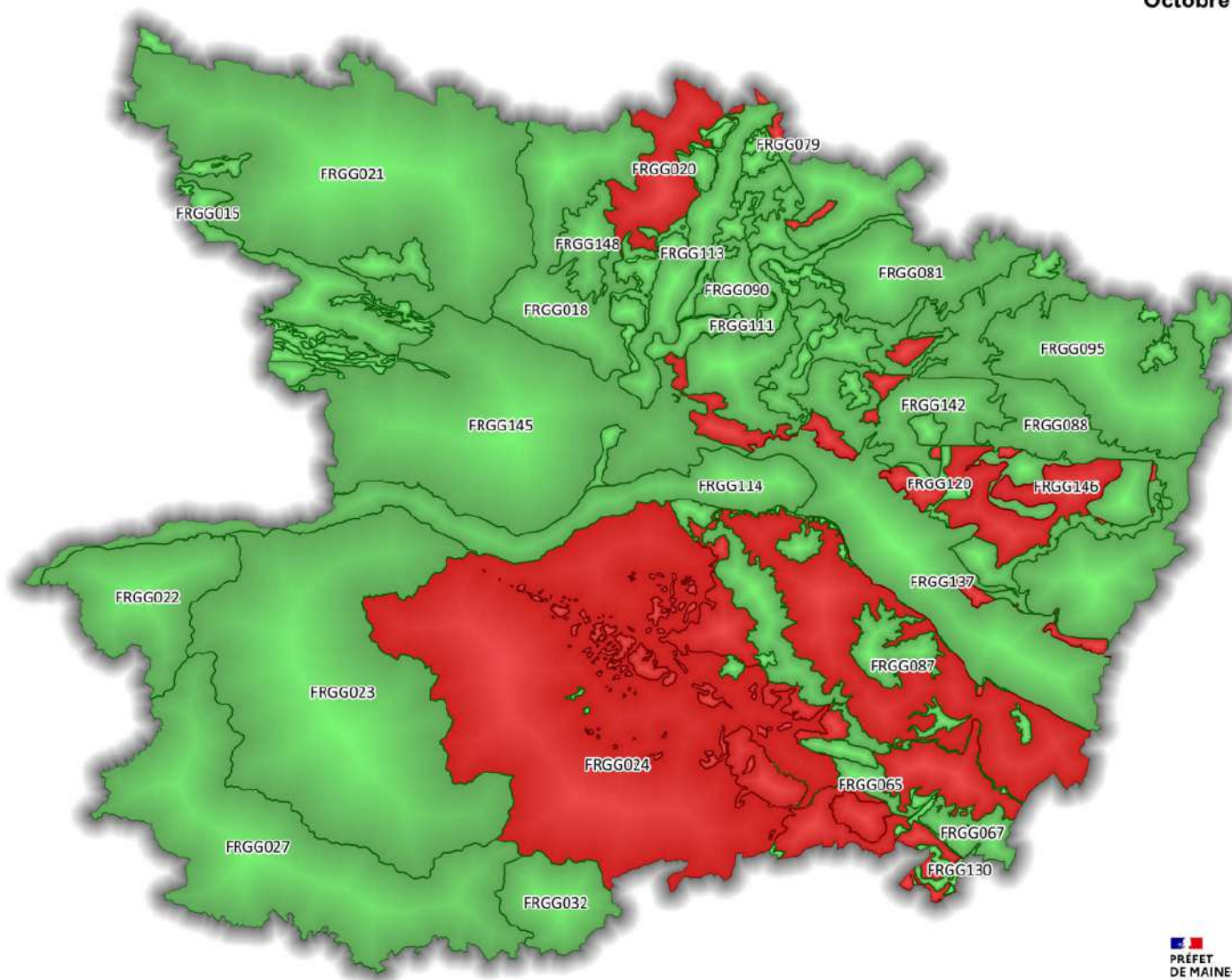
Licence de réutilisation     
DIRECTION DÉPARTEMENTALE  
DES TERRITOIRES



# ETATS QUANTITATIFS DES MASSES D'EAU SOUTERRAINES - DONNEES 2019 - MAINE-ET-LOIRE

Octobre 2020

- Limites administratives**  
■ Département
- Masses d'eau souterraines**  
Etat quantitatif  
■ Bon état  
■ Etat mauvais



Réalisation : ©DDT 49/MDDCT - 30/10/2020  
Sources : DDT 49 - BDTOPO® - Agence de l'Eau Loire Bretagne (2019)  
Fond cartographique : BDTOPO® - 2019

  
**PREFET  
DE MAINE-ET-LOIRE**  
*Liberté  
Egalité  
Fraternité*  
DIRECTION DEPARTEMENTALE  
DES TERRITOIRES

Licence de réutilisation 


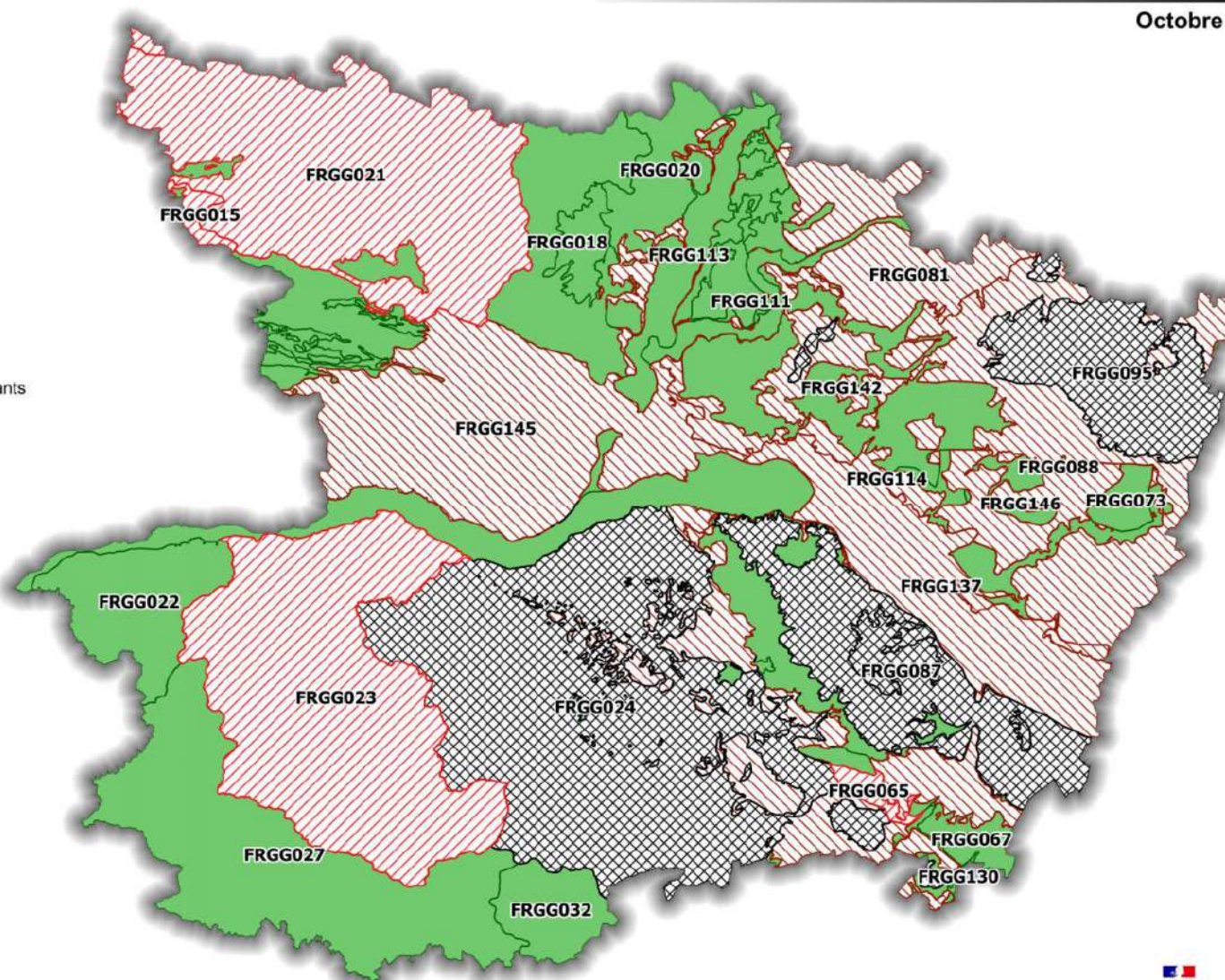




# ETATS CHIMIQUES DES MASSES D'EAU SOUTERRAINES - DONNEES 2019 - MAINE-ET-LOIRE

Octobre 2020

- Limites administratives**  
■ Département
- Masses d'eau souterraines**
- Etat chimique**  
■ Bon état  
■ Etat mauvais - Paramètres déclassants
- Nitrate  
■ Pesticides  
■ Nitrate et pesticides



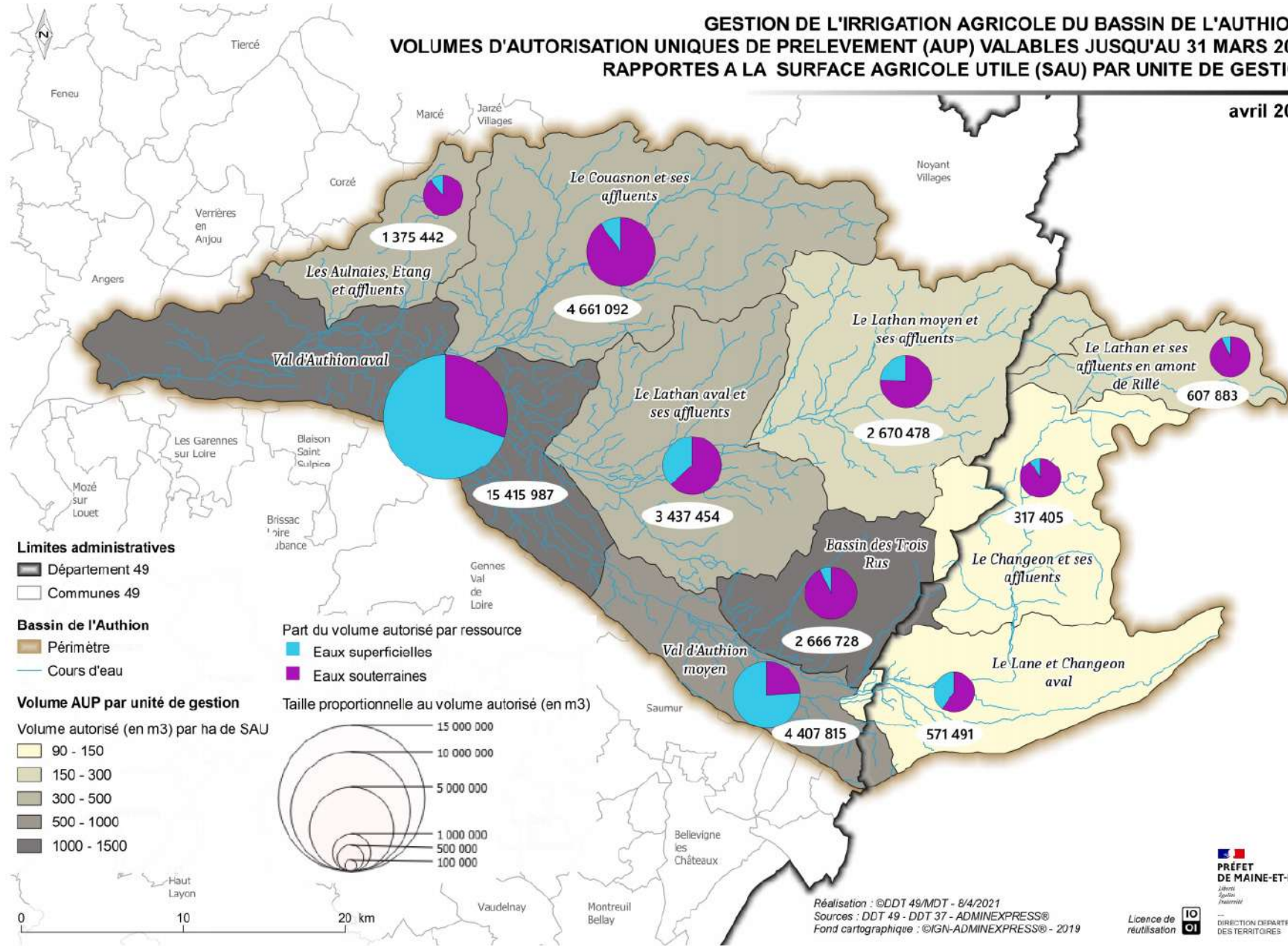
Réalisation : ©DDT 49/MDDCT - 30/10/2020  
Sources : DDT 49 - BDTOPO® - Agence de l'Eau Loire Bretagne (2019)  
Fond cartographique : BDTOPO® - 2019

  
**PREFET  
DE MAINE-ET-LOIRE**  
Culture  
Egalité  
Territoires

Licence de réutilisation    
DIRECTION DEPARTEMENTALE  
DES TERRITOIRES

# GESTION DE L'IRRIGATION AGRICOLE DU BASSIN DE L'AUTHION : VOLUMES D'AUTORISATION UNIQUES DE PRELEVEMENT (AUP) VALABLES JUSQU'AU 31 MARS 2022 RAPPORTES A LA SURFACE AGRICOLE UTILE (SAU) PAR UNITE DE GESTION

avril 2021



Réalisation : ©DDT 49/MDT - 8/4/2021  
 Sources : DDT 49 - DDT 37 - ADMINEXPRESS®  
 Fond cartographique : ©IGN-ADMINEXPRESS® - 2019

PRÉFET DE MAINE-ET-LOIRE  
 LIBERTÉ ÉGALITÉ FRATERNITÉ  
 DIRECTION DÉPARTEMENTALE DES TERRITOIRES

### 4.3. Gestion des sécheresses, des étiages



# ZONES DE REPARTITION DES EAUX (ZRE) - MAINE-ET-LOIRE


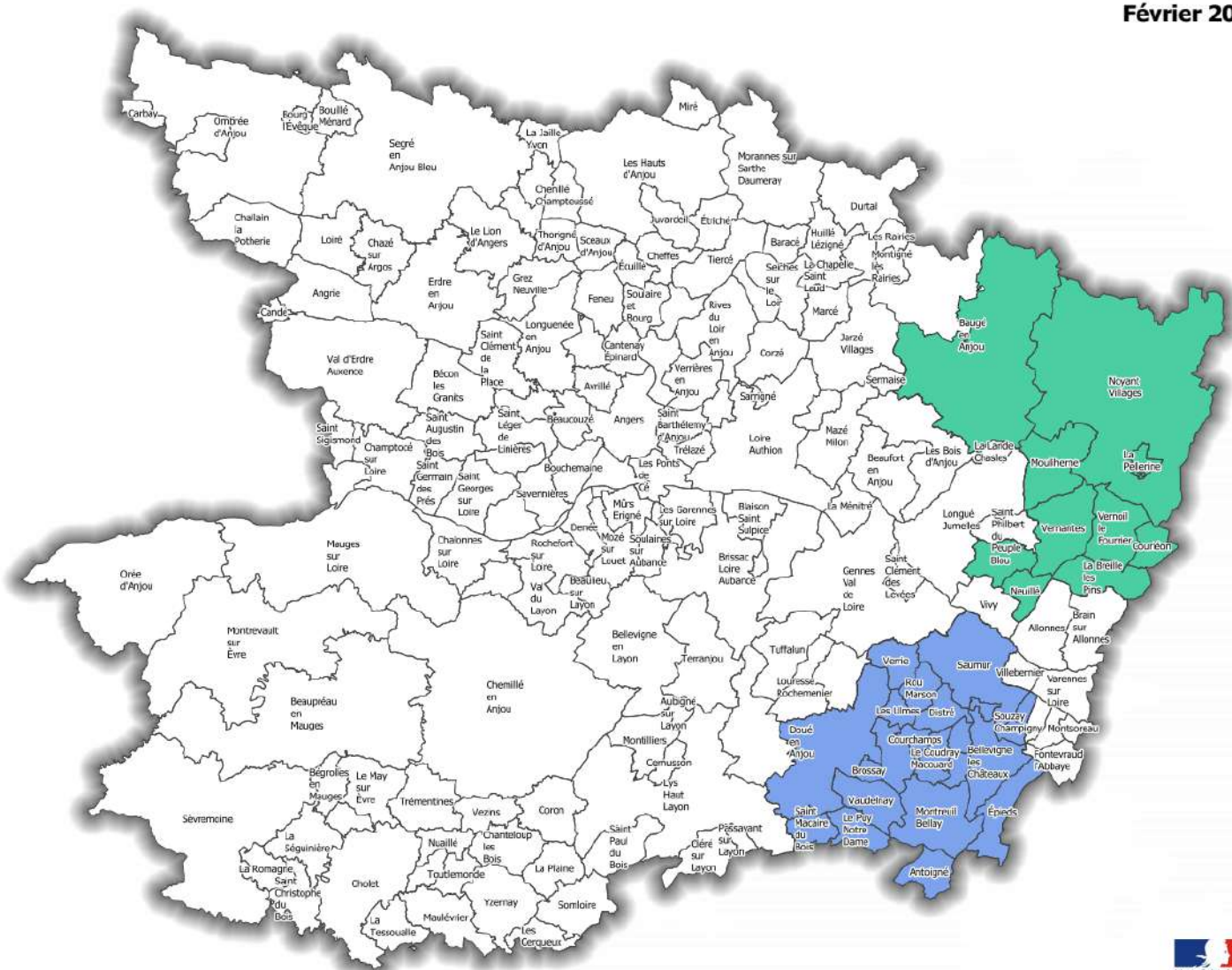
Février 2020

### Limites administratives

- Comunes
- Département

### Restrictions de prélèvement

- Type de ZRE
- ZRESout
  - ZRESup



Réalisation : ©DDT 49/MDCT - 25/2/2020  
 Sources : DDT 49 - BDTOP©  
 Fond cartographique : BDTOP© - 2019

Licence de réutilisation 01

PRÉFET DE MAINE-ET-LOIRE  
 DIRECTION DÉPARTEMENTALE  
 DES TERRITOIRES



## NAPPES A RESERVER POUR L'ALIMENTATION EN EAU POTABLE (NAEP) - MAINE-ET-LOIRE

Juin 2022

### Limites administratives

■ Département

### Restrictions d'usage

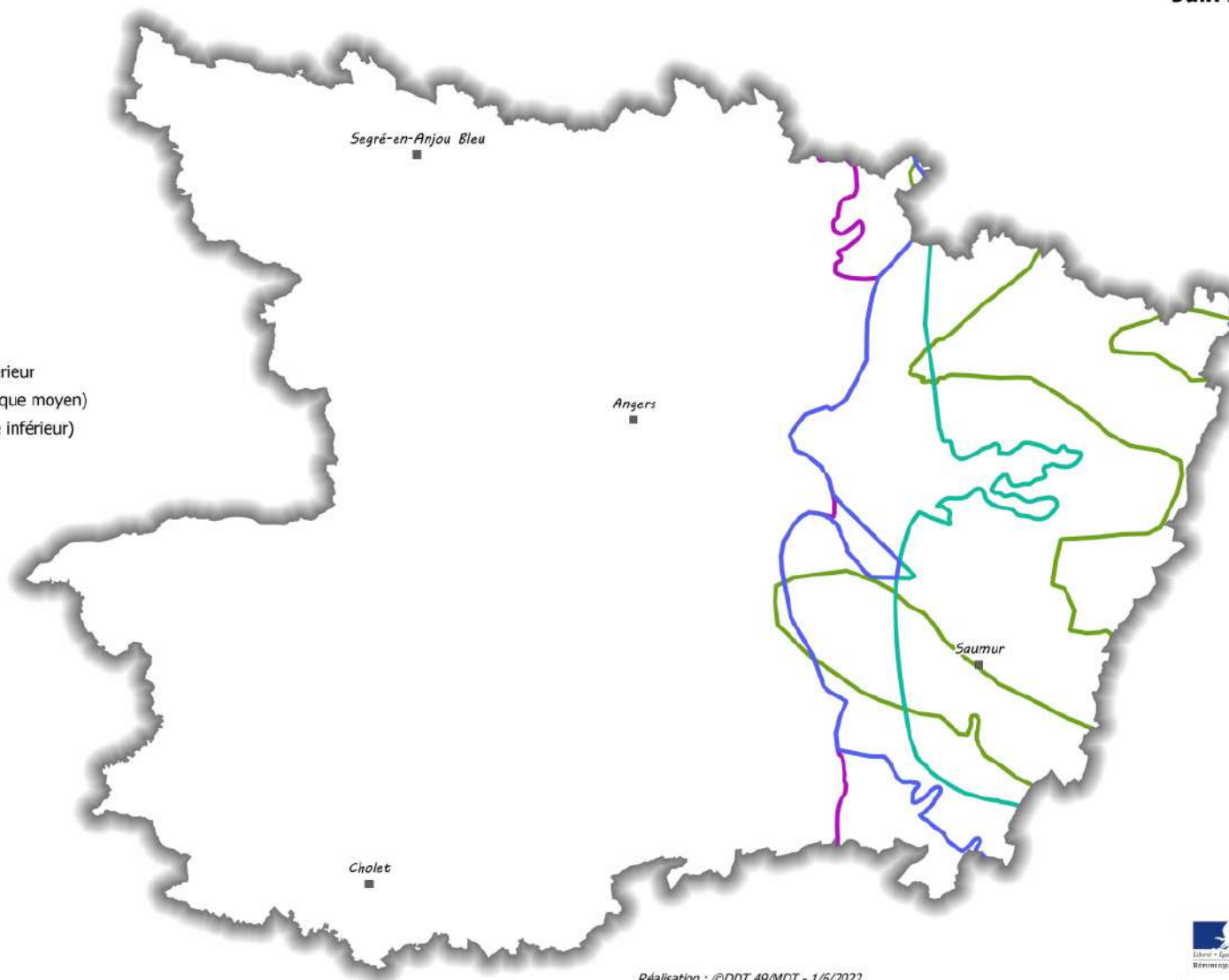
NAEP

■ Cénomaniens captifs

■ Calcaires du Jurassique supérieur

■ Calcaires du Dogger (Jurassique moyen)

■ Calcaires du Lias (Jurassique inférieur)



0 10 20 km

Réalisation : @DDT 49/MDT - 1/6/2022  
Sources : DDT 49 - BDTOPO® - SDAGE Loire Bretagne  
Fond cartographique : BDTOPO® - 2020



PRÉFET DE MAINE-ET-LOIRE  
DIRECTION DÉPARTEMENTALE  
DES TERRITOIRES

Licence de réutilisation



# ZONES D'ALERTE EAUX SUPERFICIELLES - MAINE-ET-LOIRE

juin 2023

## Limite administrative

■ Département

## Hydrologie

— Principaux cours d'eau

## Zones d'alerte eaux superficielles

■ AUBANCE

■ AUTHION

■ BRIONNEAU

■ COUASNON

■ DIVATTE

■ ERDRE

■ EVRE

■ HYROME

■ LATHAN

■ LAYON

■ LOIR

■ LOIRE

■ MAYENNE

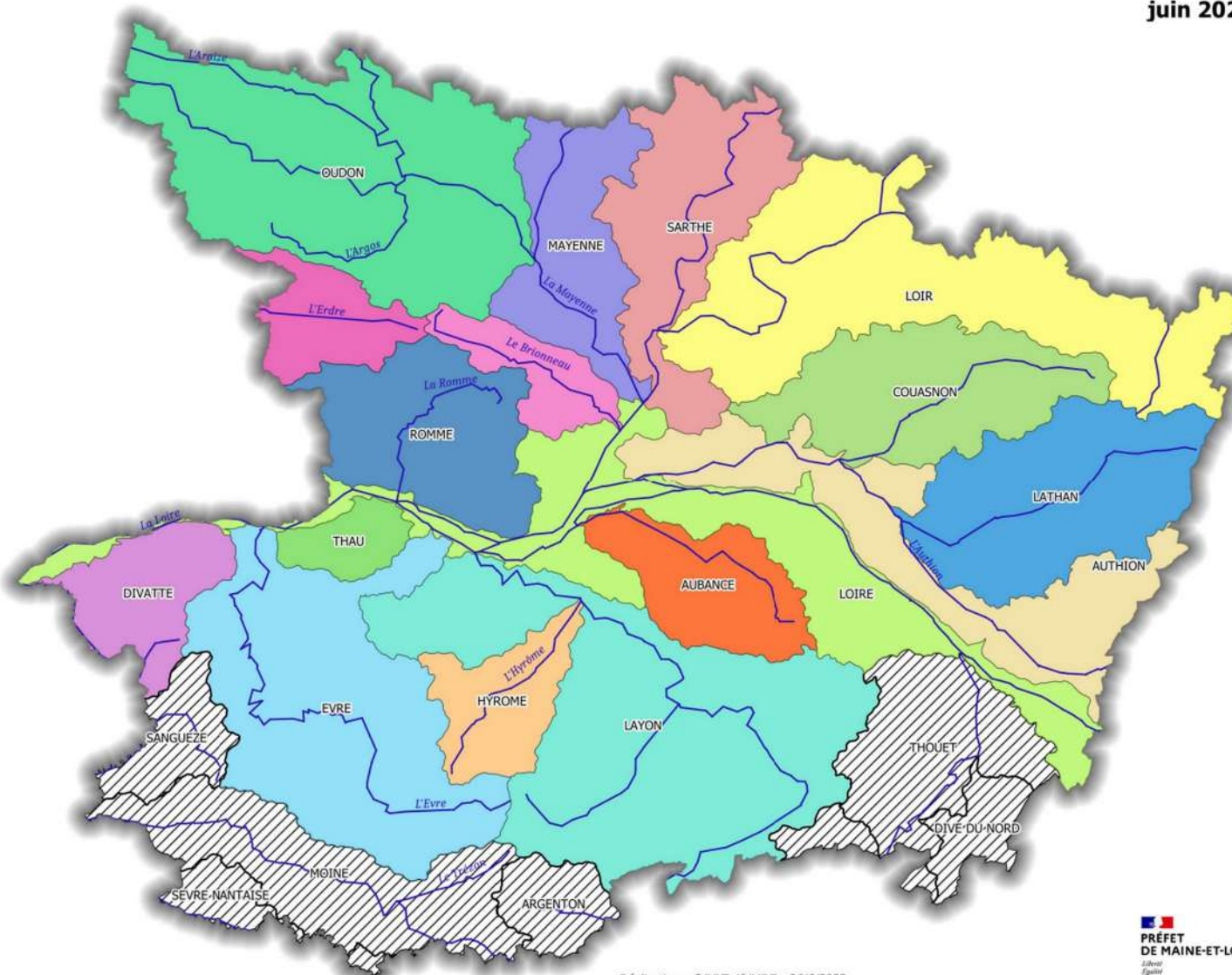
■ OUDON

■ ROMME

■ SARTHE

■ THAU

▨ Arrêtés cadres spécifiques



0 10 20 km

Réalisation : ©DDT 49/MDT - 26/6/2023  
Sources : DDT 49/SEEB - DREAL PDL - BDTOPO®  
Fond cartographique : BDTOPO® - 2020

Licence de  
réutilisation

  
**PREFET  
DE MAINE-ET-LOIRE**  
*Liberté  
Égalité  
Fraternité*  
DIRECTION DÉPARTEMENTALE  
DES TERRITOIRES



# ZONES D'ALERTE EAUX SOUTERRAINES - MAINE-ET-LOIRE

juin 2023

## Limite administrative

■ Département

## Zones d'alerte

### Eaux souterraines

■ Alluvions de la Loire-Thau

■ Aubance

■ Authion alluvions

■ Authion moyen

■ Authion supérieur

■ Divatte

■ Erdre

■ Evre

■ Layon

■ Loir-Sarthe aval

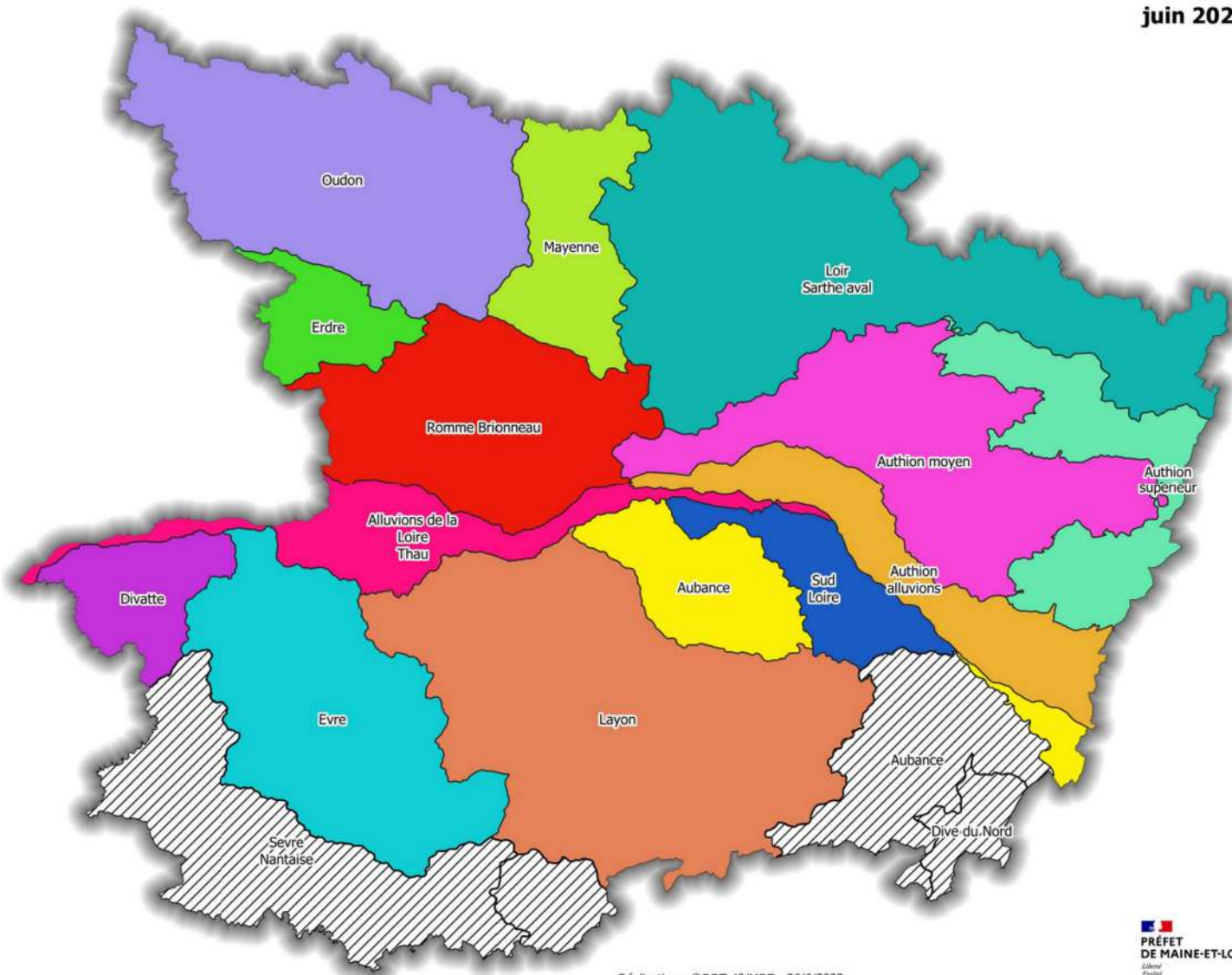
■ Mayenne

■ Oudon

■ Romme Brionneau

■ Sud-Loire

▨ Arrêtés cadres spécifiques



0 10 20 km

Réalisation : ©DDT 49/MDT - 26/6/2023  
Sources : DDT 49/SEEB - DREAL PDL - BDTOP0®  
Fond cartographique : BDTOP0® - 2020

Licence de réutilisation

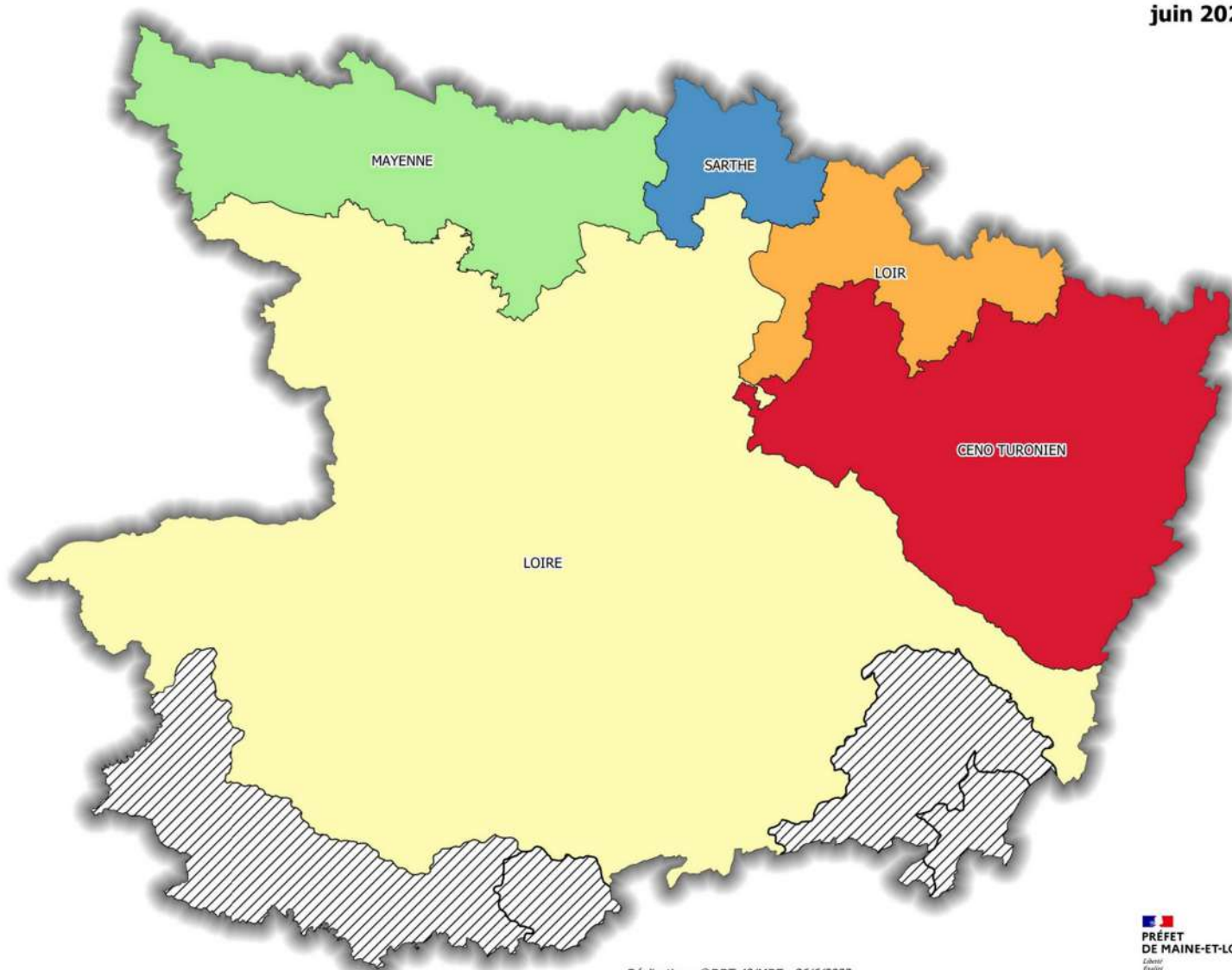
PRÉFET  
DE MAINE-ET-LOIRE  
Liberté  
Égalité  
Fraternité  
DIRECTION DÉPARTEMENTALE  
DES TERRITOIRES



## ZONES D'ALERTE EAU POTABLE - MAINE-ET-LOIRE

juin 2023

- Limites administratives**
- Communes
  - Département
- Zones d'alerte**
- Eau potable
- Céno-Turonien
  - Loir
  - Loire
  - Mayenne
  - Sarthe
- Arrêtés cadres spécifiques



0 10 20 km

Réalisation : ©DDT 49/MDT - 26/6/2023  
Sources : DDT 49/SEEB - DREAL PDL - BDTPOPO®  
Fond cartographique : BDTPOPO® - 2020

Licence de réutilisation



  
**PRÉFET  
DE MAINE-ET-LOIRE**  
*Ehess  
Egalité  
Territoires*  
DIRECTION DÉPARTEMENTALE  
DES TERRITOIRES



## 4.4. Eau potable



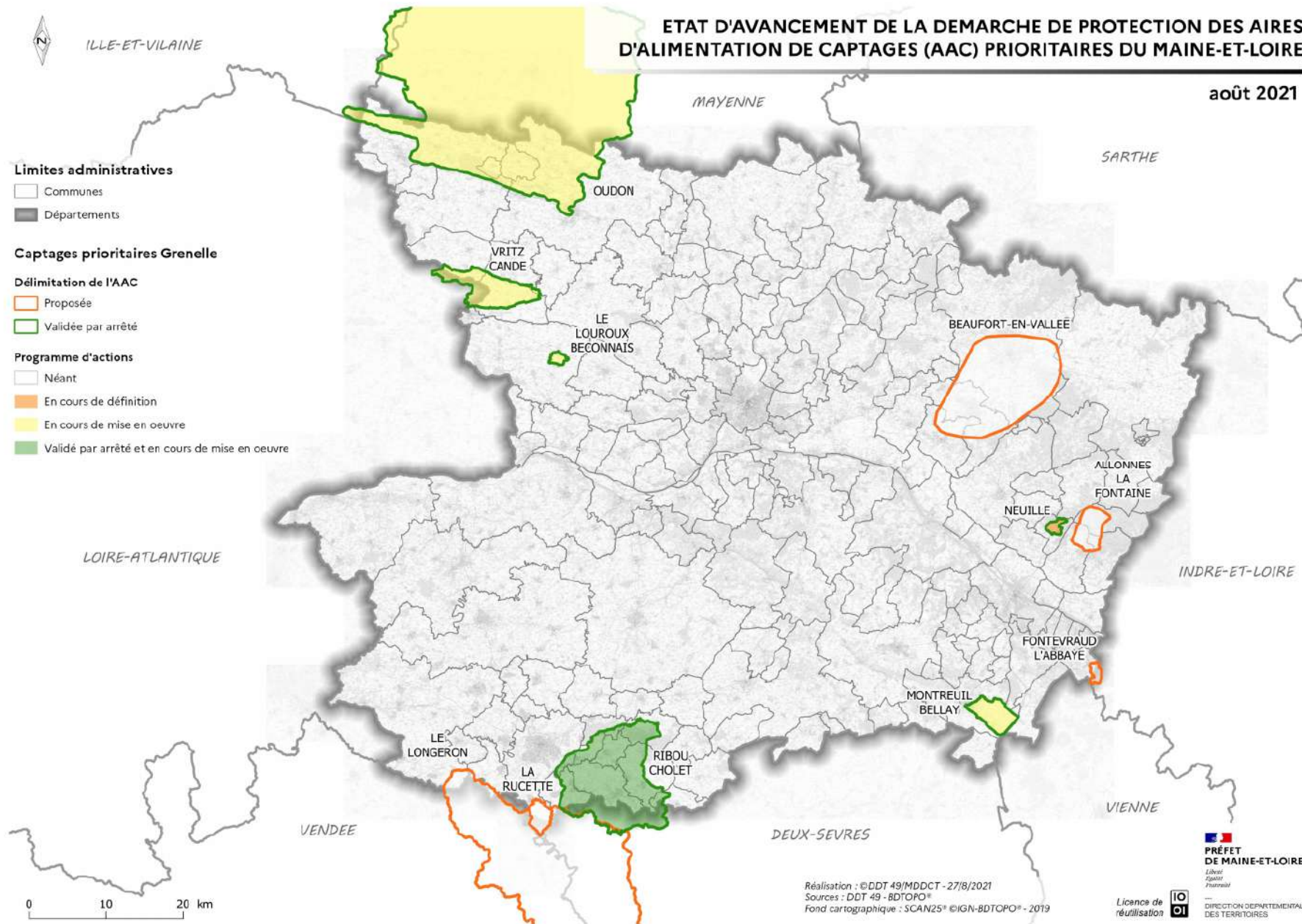
# STRUCTURES COMPETENTES POUR L'ALIMENTATION EN EAU POTABLE - MAINE-ET-LOIRE

Au 1er janvier 2022



# ETAT D'AVANCEMENT DE LA DEMARCHE DE PROTECTION DES AIRES D'ALIMENTATION DE CAPTAGES (AAC) PRIORITAIRES DU MAINE-ET-LOIRE

août 2021



## 4.5. Assainissement et eaux pluviales



## STRUCTURES COMPETENTES EN ASSAINISSEMENT COLLECTIF - MAINE-ET-LOIRE

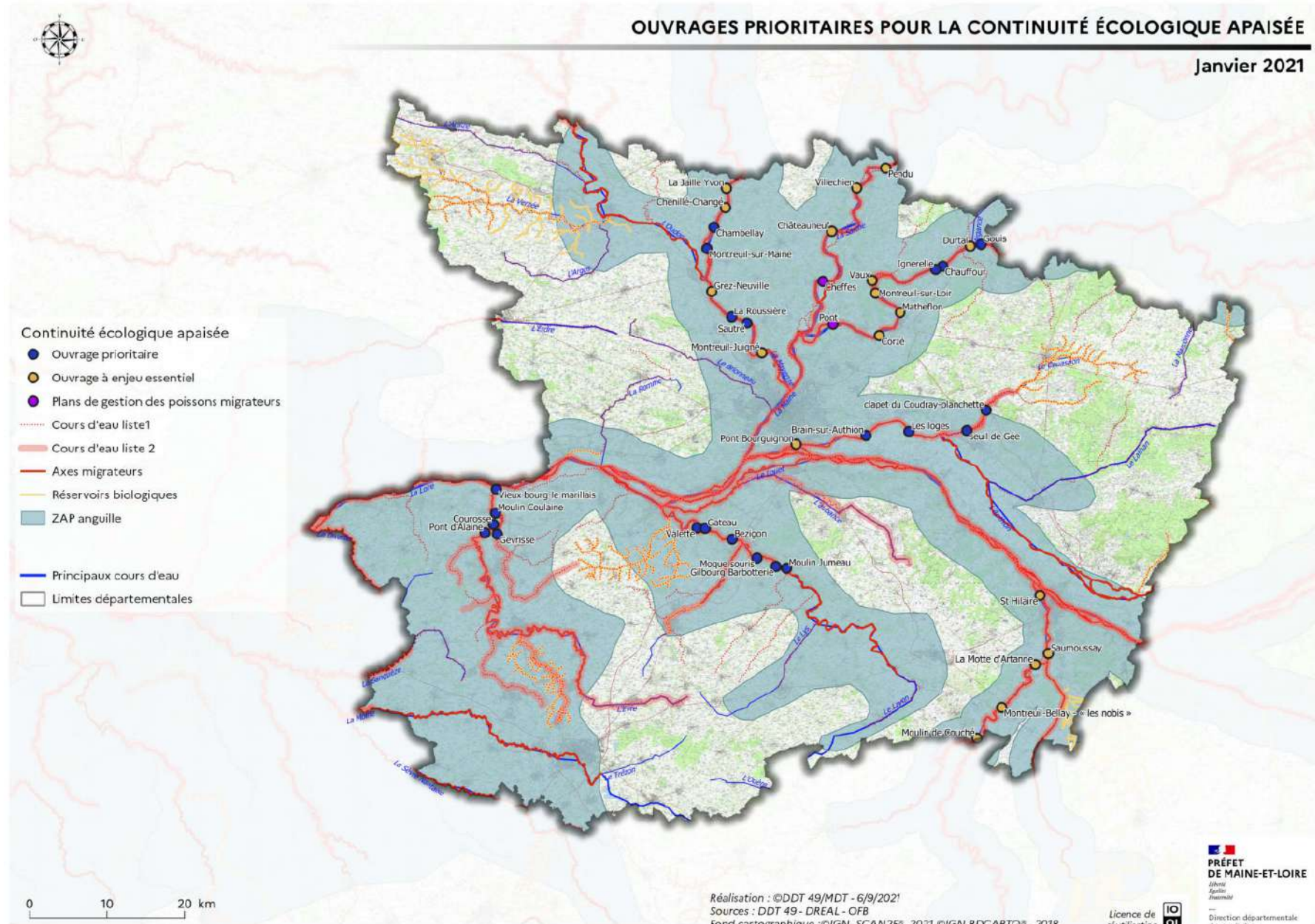
Au 1er janvier 2022



## 4.6. Ouvrages

# OUVRAGES PRIORITAIRES POUR LA CONTINUITÉ ÉCOLOGIQUE APAISÉE

Janvier 2021



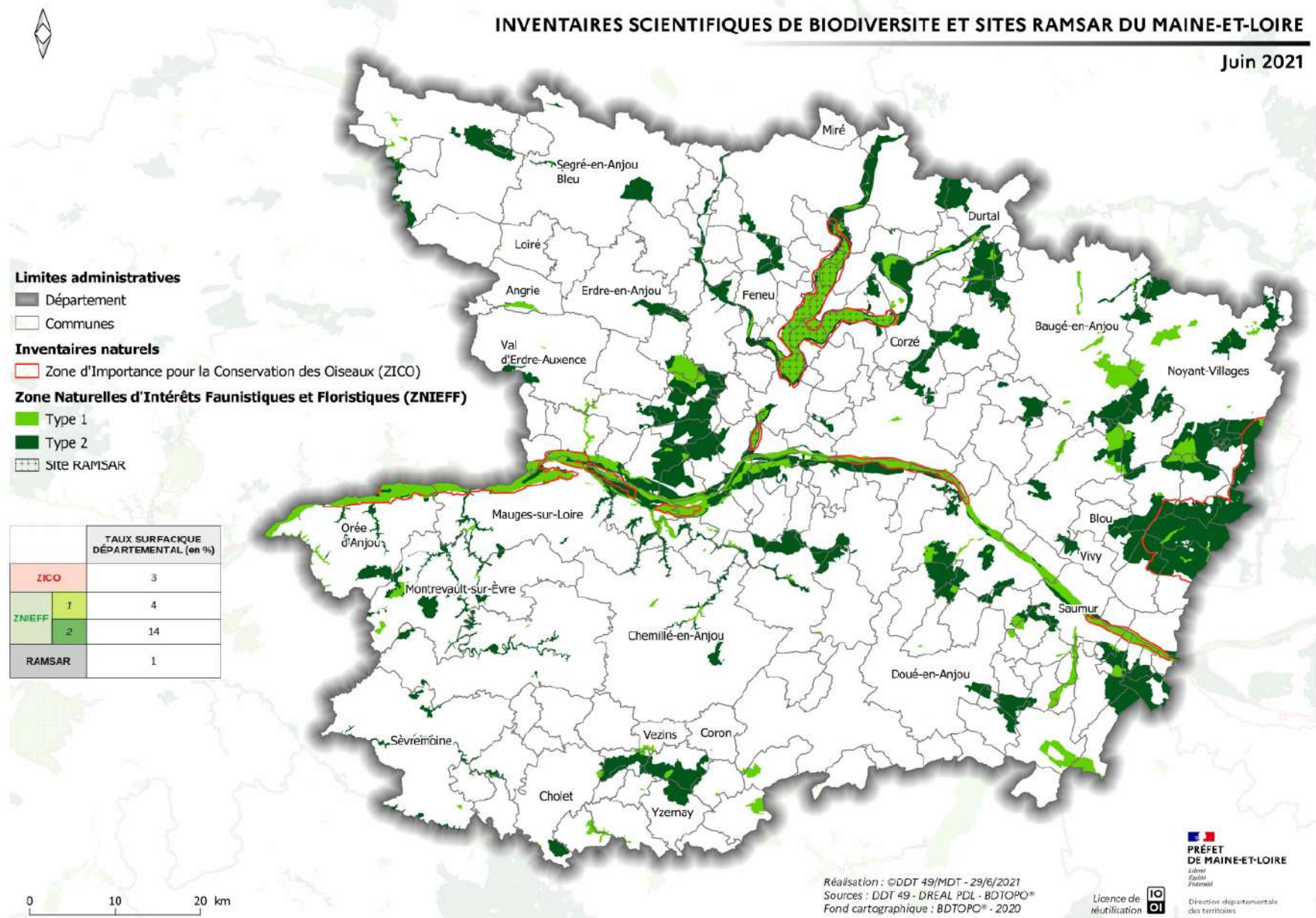
## **5. Environnement**



## 5.1. Les zonages d'inventaires, de protection ou de sensibilité

# INVENTAIRES SCIENTIFIQUES DE BIODIVERSITE ET SITES RAMSAR DU MAINE-ET-LOIRE

Juin 2021



Réalisation : ©DDT 49/MDT - 29/6/2021  
 Sources : DDT 49 - DREAL PDL - BDTOPO®  
 Fond cartographique : BDTOPO® - 2020

**PREFET DE MAINE-ET-LOIRE**  
 Libre  
 Qualité  
 Environnement  
 Licence de réutilisation   
 Direction départementale des territoires




## ZONES NATURA 2000 - MAINE-ET-LOIRE

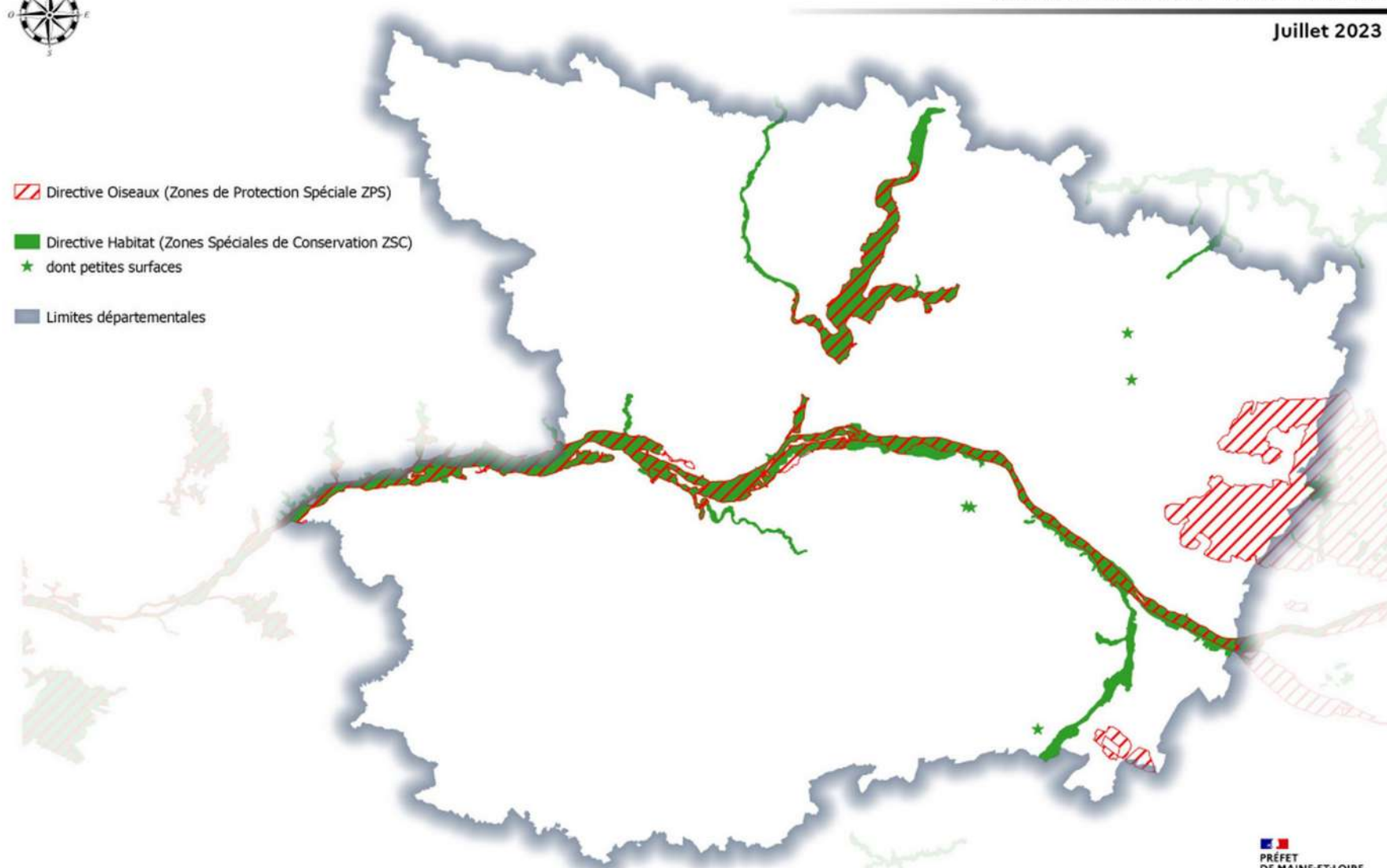
Juillet 2023

 Directive Oiseaux (Zones de Protection Spéciale ZPS)

 Directive Habitat (Zones Spéciales de Conservation ZSC)

 dont petites surfaces

 Limites départementales



0 10 20 km

Réalisation : © DDT 49/MDT - 28/7/2023  
Sources : DDT 49 - INPN - ©IGN - BDTOPO®  
Fond cartographique : ©IGN - BDTOPO® - 2022

Licence de réutilisation 

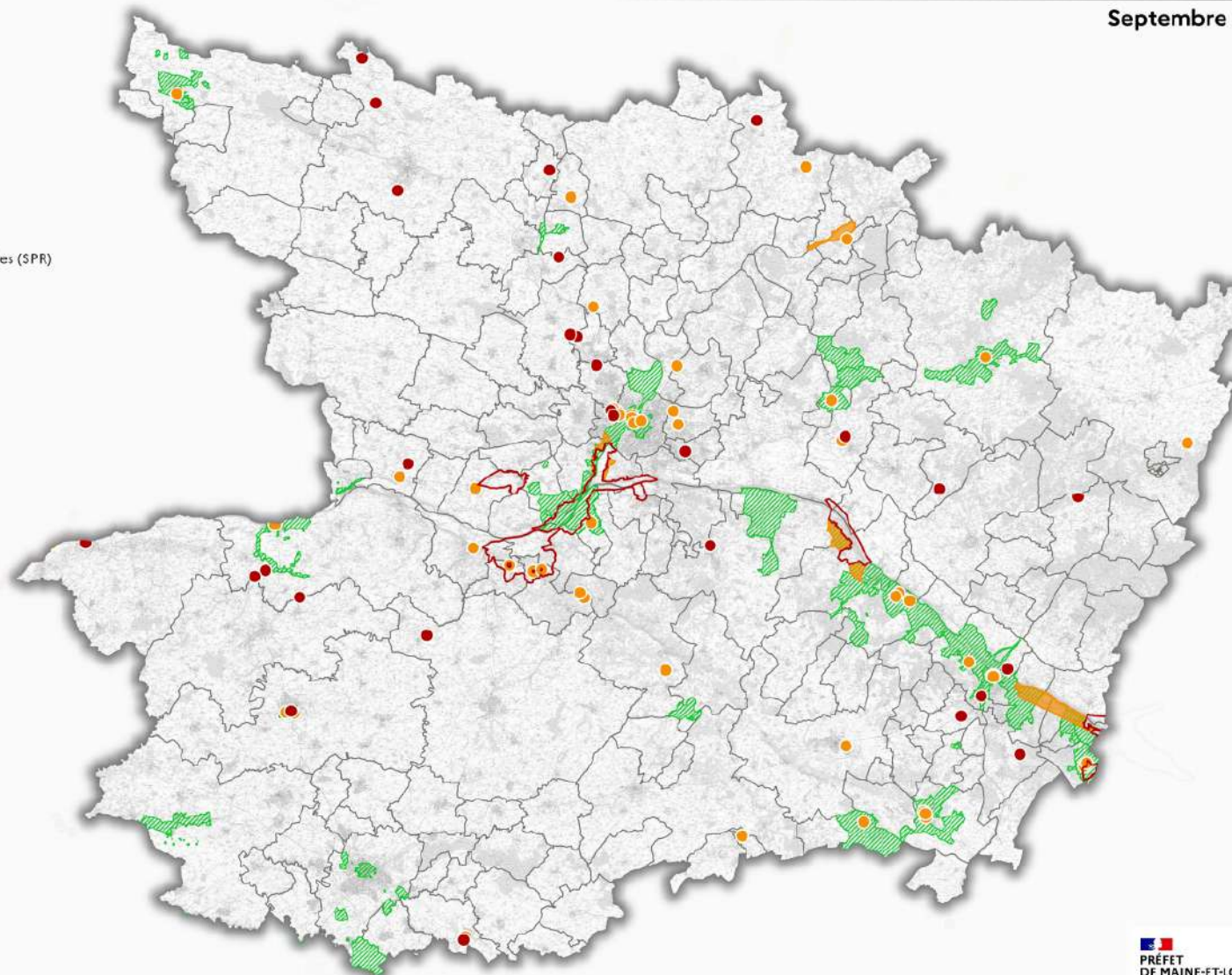
  
**PRÉFET  
DE MAINE-ET-LOIRE**  
Julien  
Zambelli  
Président  
Direction départementale  
des territoires



# SITES PATRIMONIAUX REMARQUABLES ET SITES CLASSES INSCRITS DU MAINE-ET-LOIRE

Septembre 2022

- Limites administratives**
- Département
  - Communes
- Patrimoines et cultures**
- Sites Patrimoniaux Remarquables (SPR)
- Sites inscrits**
- Surface < 1,5 km<sup>2</sup>
  - Surface ≥ 1,5 km<sup>2</sup>
- Sites classés**
- Surface < 1,5 km<sup>2</sup>
  - Surface ≥ 1,5 km<sup>2</sup>



0 10 20 km

Réalisation : © DDT 49/MDT - 8/9/2022  
Sources : DDT 49 - DRAC - BDTDPO®  
Fond cartographique : SCAN25® ©IGN-BDTopo® - 2020

Licence de réutilisation

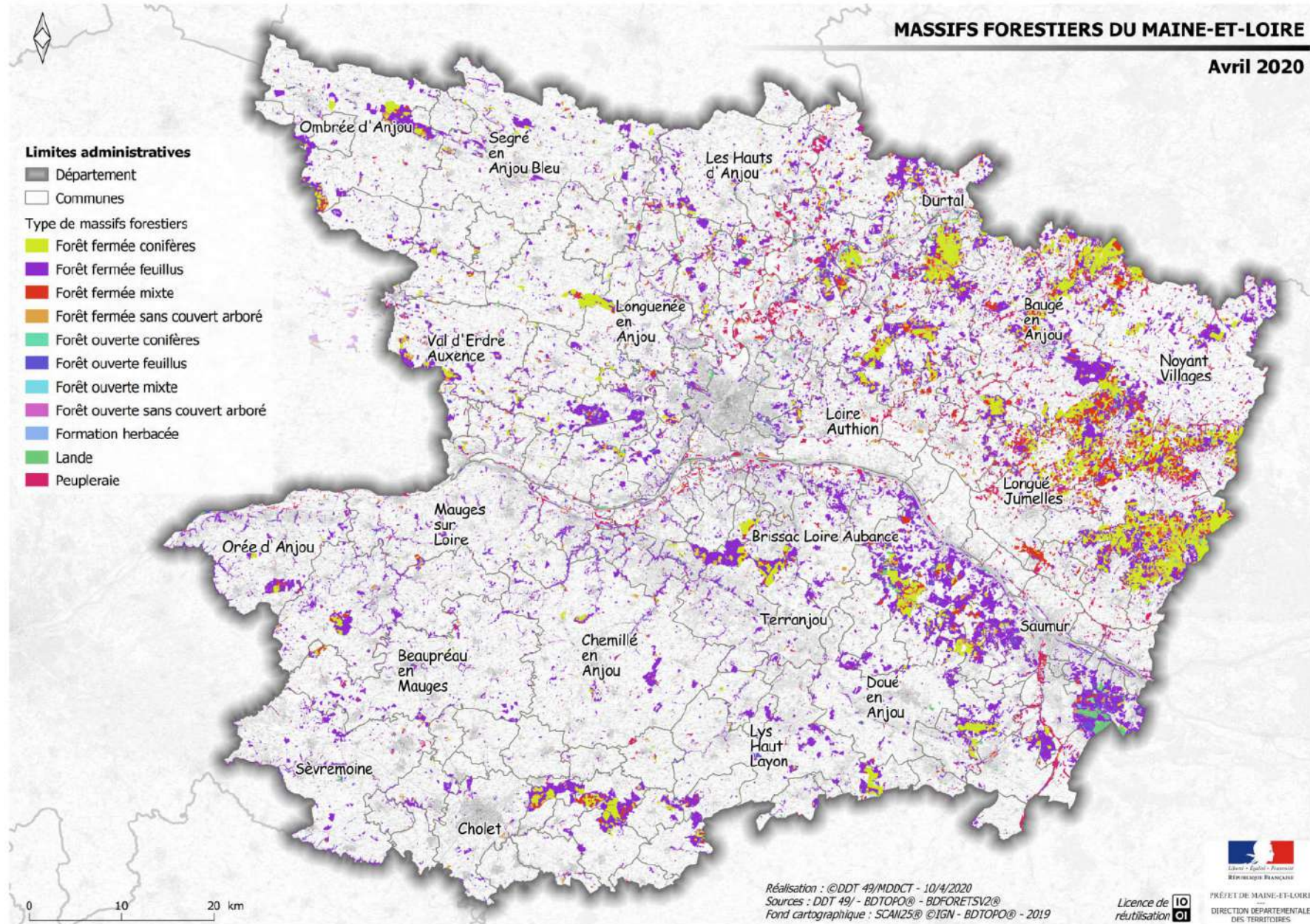


  
**PREFET  
DE MAINE-ET-LOIRE**  
*Liberté  
Égalité  
Fraternité*

Direction départementale  
des territoires

# MASSIFS FORESTIERS DU MAINE-ET-LOIRE

Avril 2020





## TAUX DE BOISEMENT PAR COMMUNE DANS LE MAINE-ET-LOIRE

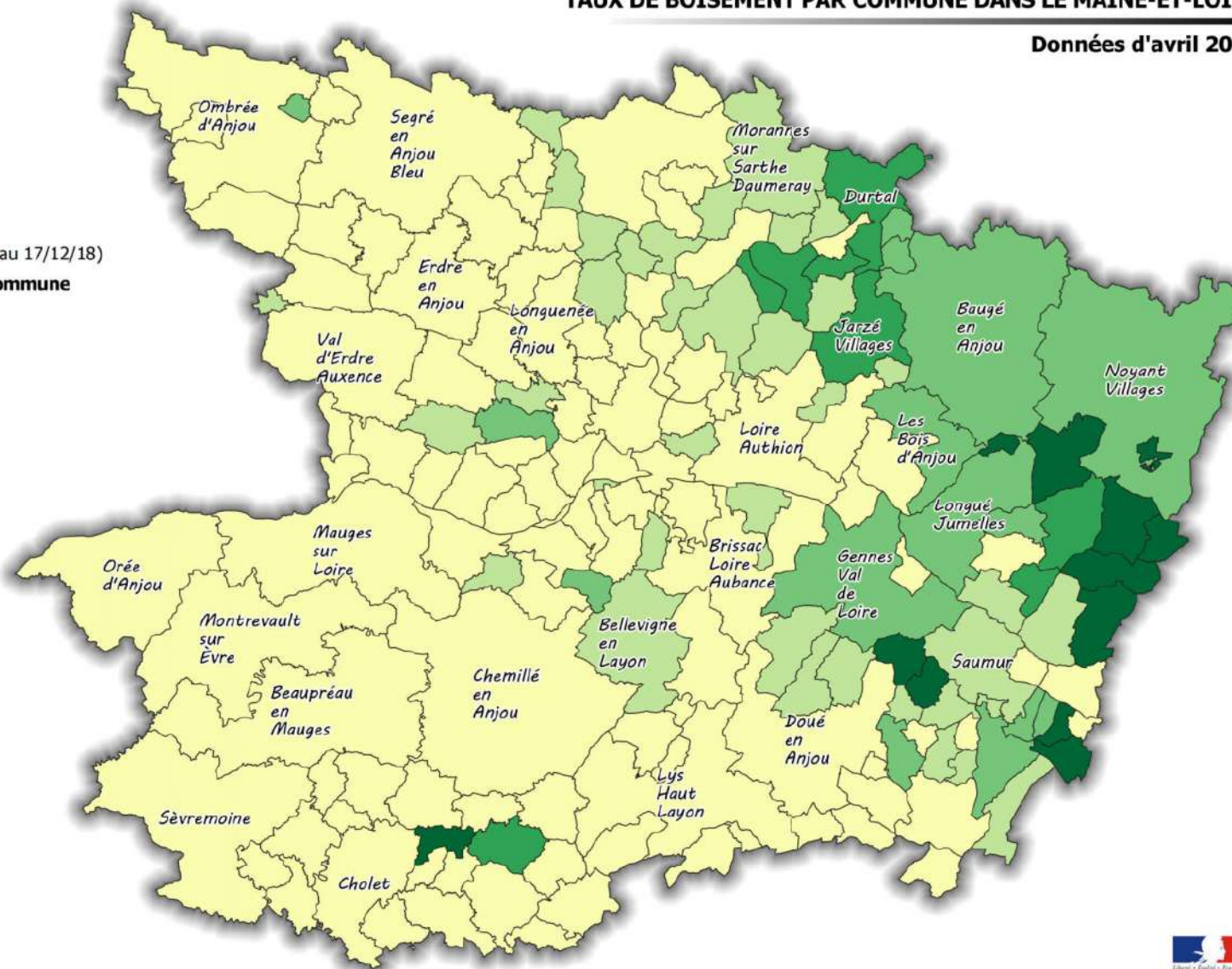
Données d'avril 2020

### Limites administratives

- Département
- Communes (en vigueur au 17/12/18)

### Taux de boisement par commune

- < à 15%
- 15 à 25%
- 25 à 35%
- 35 à 45%
- > à 45%



0 10 20 km

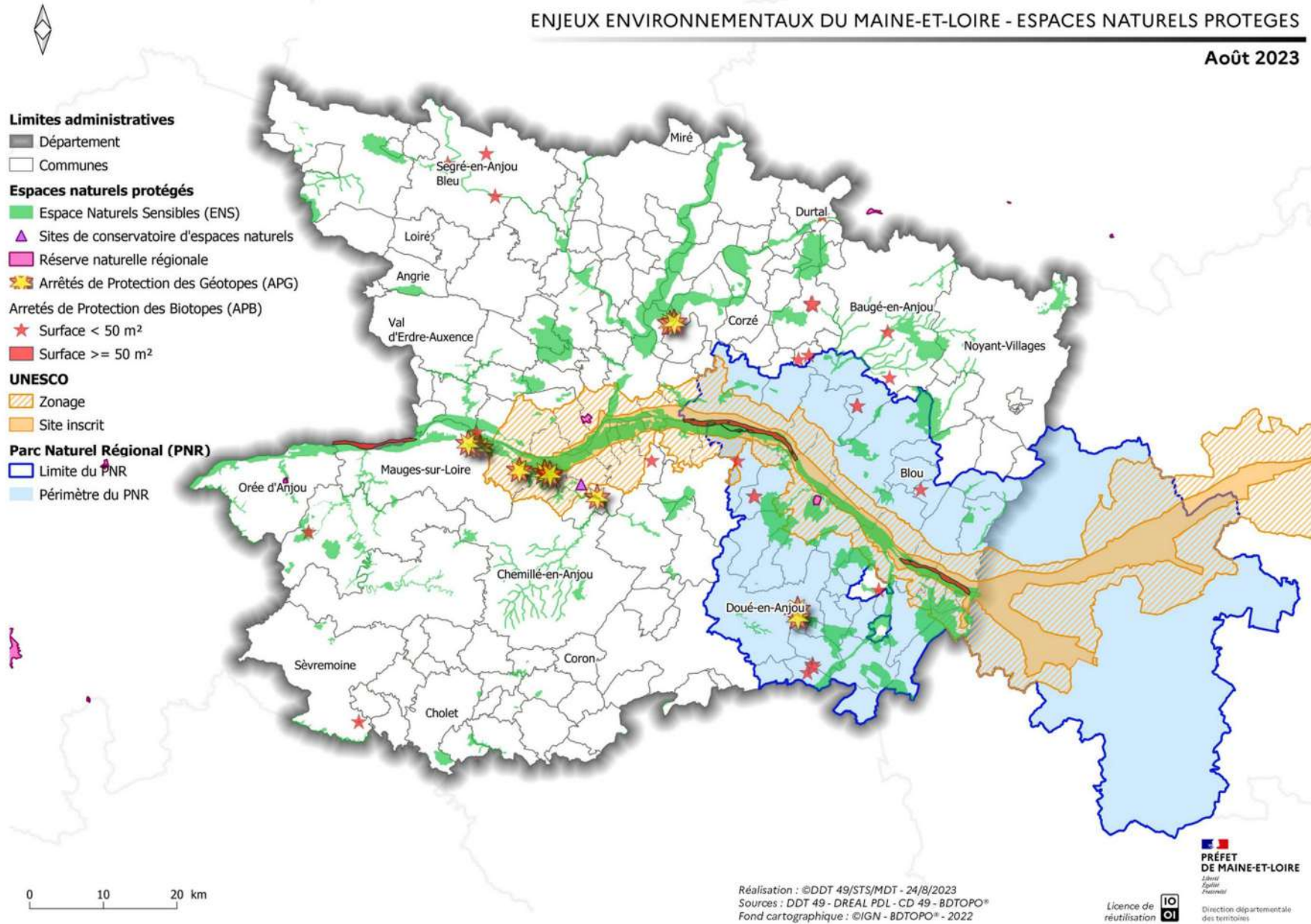
Réalisation : © DDT 49/MDDCT - 04/5/2020  
Sources : DDT 49/SEEF - BD TOPO® - BD Forêt® V2  
Fond cartographique : AdminExpress® - contours en vigueur au 17 décembre 2018

Licence de réutilisation



PRÉFET DE MAINE-ET-LOIRE  
DIRECTION DÉPARTEMENTALE  
DES TERRITOIRES

## 5.2. Les politiques publiques



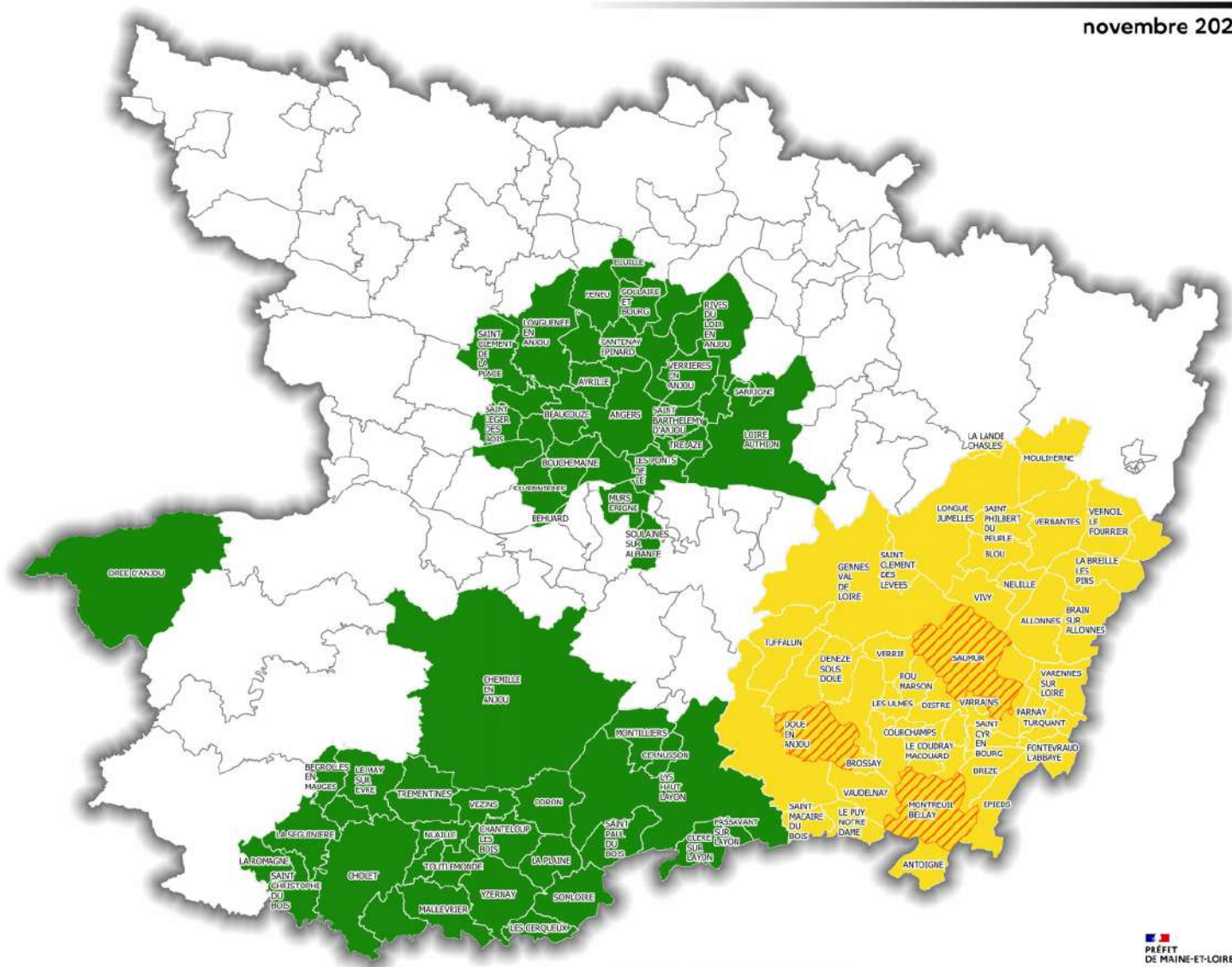




# COMMUNES DOTEES D'UN REGLEMENT LOCAL DE PUBLICITE (RLP) DANS LE MAINE-ET-LOIRE

novembre 2022

- Limites administratives**
- Département
  - Communes
- Communes dotées d'un RLP**
- Etat d'avancement du RLP
- ▨ Caduc au 14/07/2022
  - En cours de réalisation
  - Effectif



0 10 20 km

Réalisation : ©DDT 49/MDT - 15/11/2022  
Sources : DDT 49 - BDTOPO®  
Fond cartographique : BDTOPO® - 2020

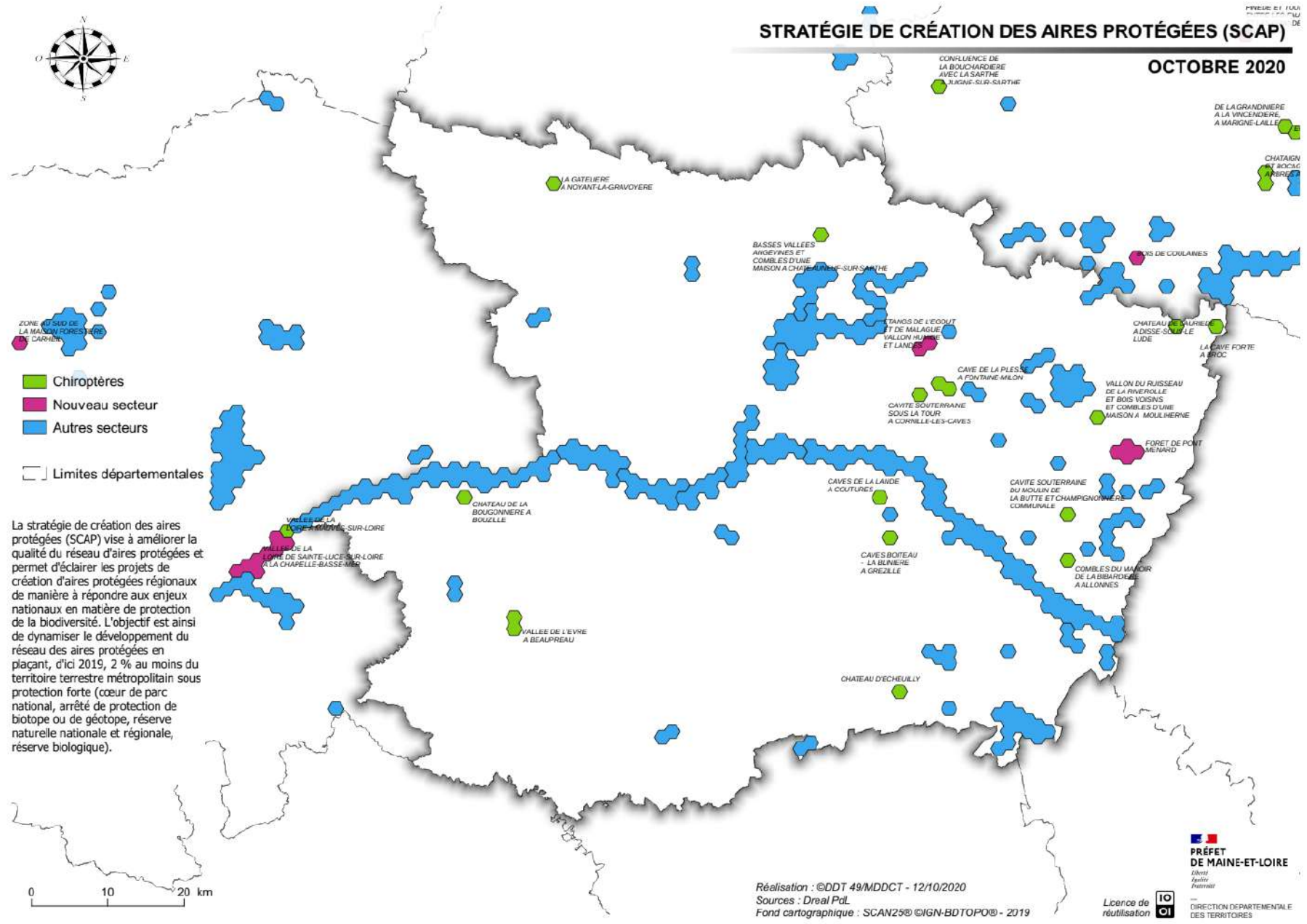
**PREFET DE MAINE-ET-LOIRE**  
*Michel Guichard*  
Président

Licence de réutilisation 10 01

DIRECTION DEPARTEMENTALE DES TERRITOIRES

# STRATÉGIE DE CRÉATION DES AIRES PROTÉGÉES (SCAP)

OCTOBRE 2020



La stratégie de création des aires protégées (SCAP) vise à améliorer la qualité du réseau d'aires protégées et permet d'éclairer les projets de création d'aires protégées régionaux de manière à répondre aux enjeux nationaux en matière de protection de la biodiversité. L'objectif est ainsi de dynamiser le développement du réseau des aires protégées en plaçant, d'ici 2019, 2 % au moins du territoire terrestre métropolitain sous protection forte (cœur de parc national, arrêté de protection de biotope ou de géotope, réserve naturelle nationale et régionale, réserve biologique).

Réalisation : ©DDT 49/MDDCT - 12/10/2020  
 Sources : Dreal Pdl  
 Fond cartographique : SCAN25® ©IGN-BDTopo® - 2019

**PRÉFET DE MAINE-ET-LOIRE**  
 Directeur  
 Préfectoral  
 Licence de réutilisation

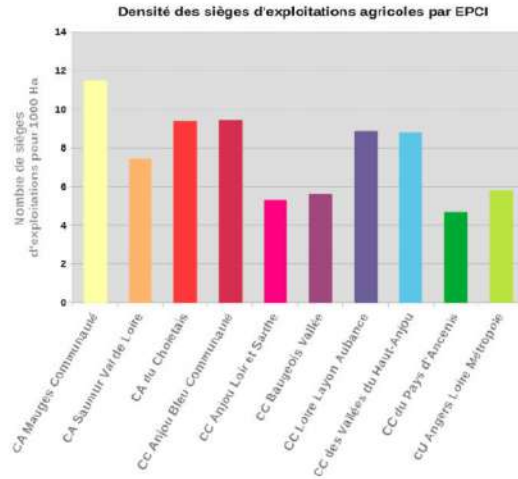
DIRECTION DÉPARTEMENTALE  
 DES TERRITOIRES

## **6. Activités agricoles et agroalimentaires**

## 6.1. Emploi agricole

# DENSITE DES SIEGES D'EXPLOITATIONS AGRICOLES PAR COMMUNE ET PAR EPCI DANS LE MAINE-ET-LOIRE

Données 2019



**Limites administratives**


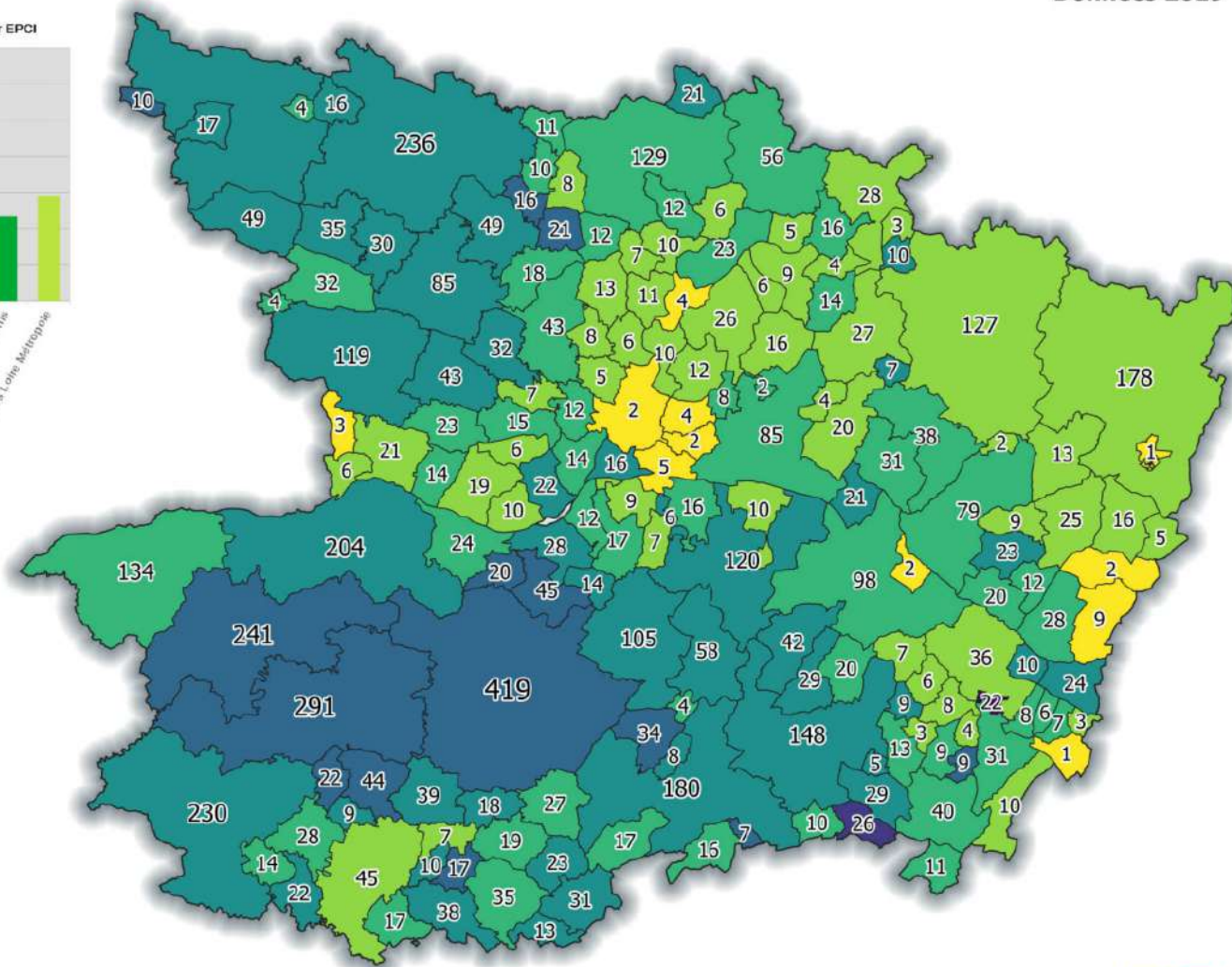
- Département
- Communes

**Densité communale**

Nombre de sièges d'exploitation sur 1000 Ha

- 0,4 - 3,0
- 3,0 - 6,0
- 6,0 - 9,0
- 9,0 - 12,0
- 12,0 - 15,0
- 15,0 - 18,0
- 18,0 - 63

*Nota Bene* : Les chiffres correspondent au nombre de sièges d'exploitations agricoles par commune



Réalisation : ©DDT 49/MDDCT - 4/5/2020  
 Sources : DDT 49/SEEF - BDTPOPO® - ISIS 2019  
 Fond cartographique : BDTPOPO® - 2019



Licence de réutilisation

PRÉFET DE MAINE-ET-LOIRE  
 DIRECTION DÉPARTEMENTALE  
 DES TERRITOIRES



# EQUIVALENTS TEMPS PLEIN (ETP) TOTAUX EN 2020 PAR COMMUNE ET EVOLUTION DU NOMBRE D'ETP DE 2010 A 2020 PAR EPCI - MAINE-ET-LOIRE

Septembre 2022

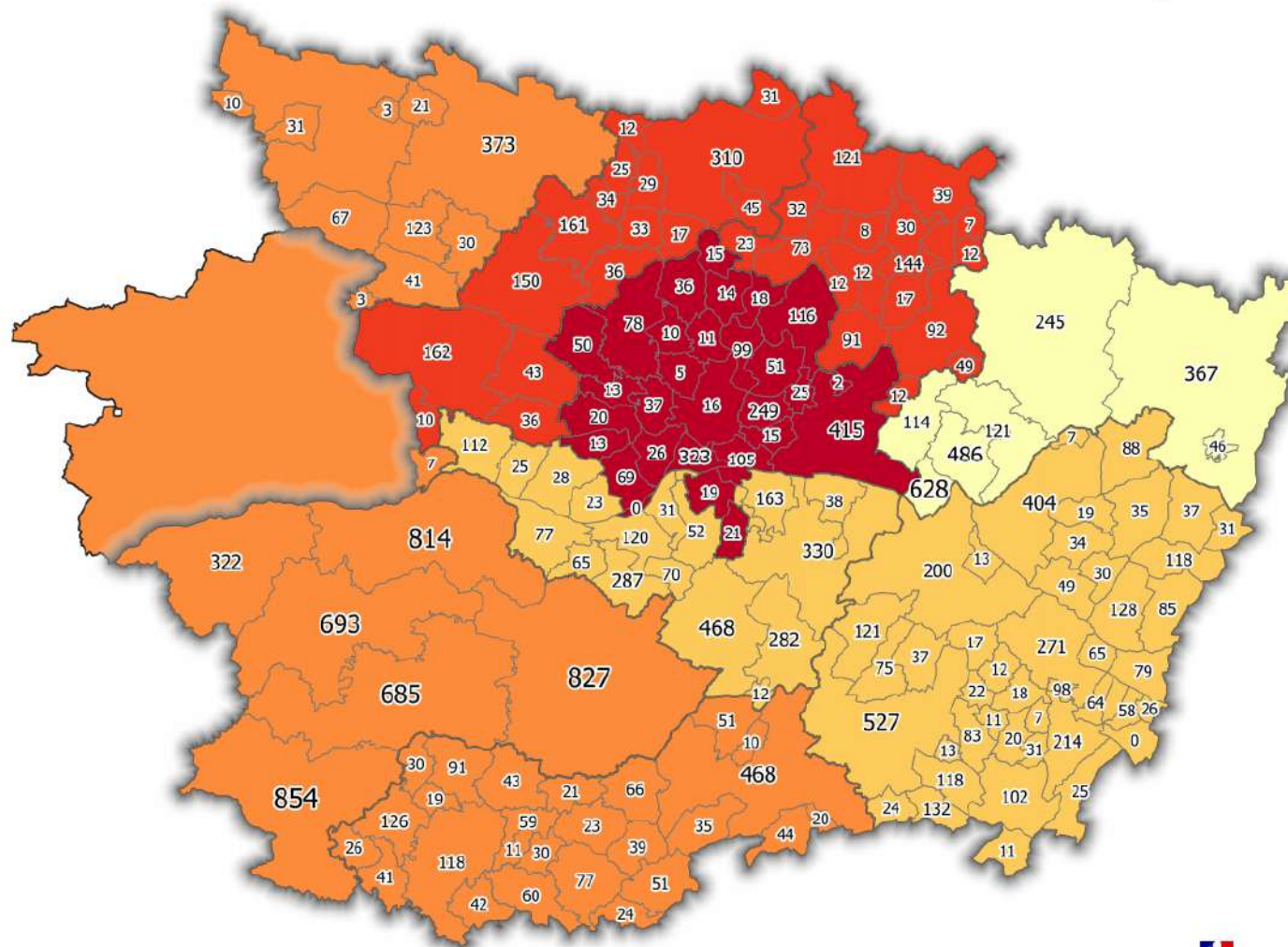
## Limites administratives

- Département
- Communes

## Evolution du nombre d'ETP de 2010 à 2020 par EPCI (en %)

- 16,2 - -15
- 15 - -10
- 10 - -5
- 5 - 0
- 0 - 3,7

A noter :  
Les chiffres correspondent aux ETP totaux par commune en 2020. La taille de police est proportionnelle à la valeur.



0 10 20 km

Réalisation : ©DDT 49/MDT - 28/9/2022  
Sources : DDT 49 - BDTOPO® - Agreste Recensement agricole 2020  
Fond cartographique : SCAN25® ©IGN-BDTOPO® - 2020

Licence de réutilisation



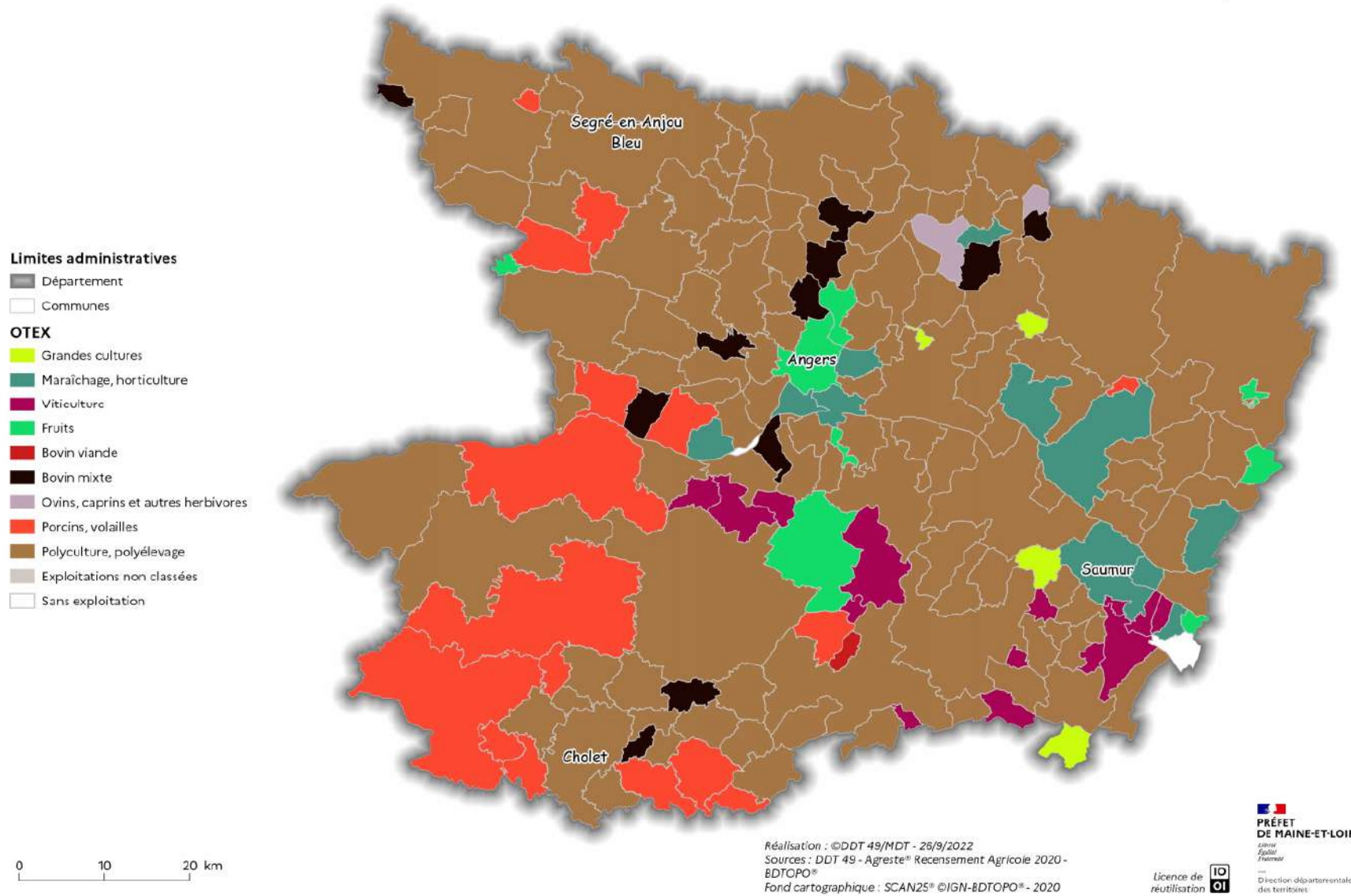
  
**PREFET DE MAINE-ET-LOIRE**  
Liberté  
Égalité  
Fraternité  
Direction départementale  
des territoires

## 6.2. Exploitations agricoles



# ORIENTATIONS TECHNOICO-ECONOMIQUES DES EXPLOITATIONS (OTEX) PAR COMMUNE - MAINE-ET-LOIRE

Septembre 2022



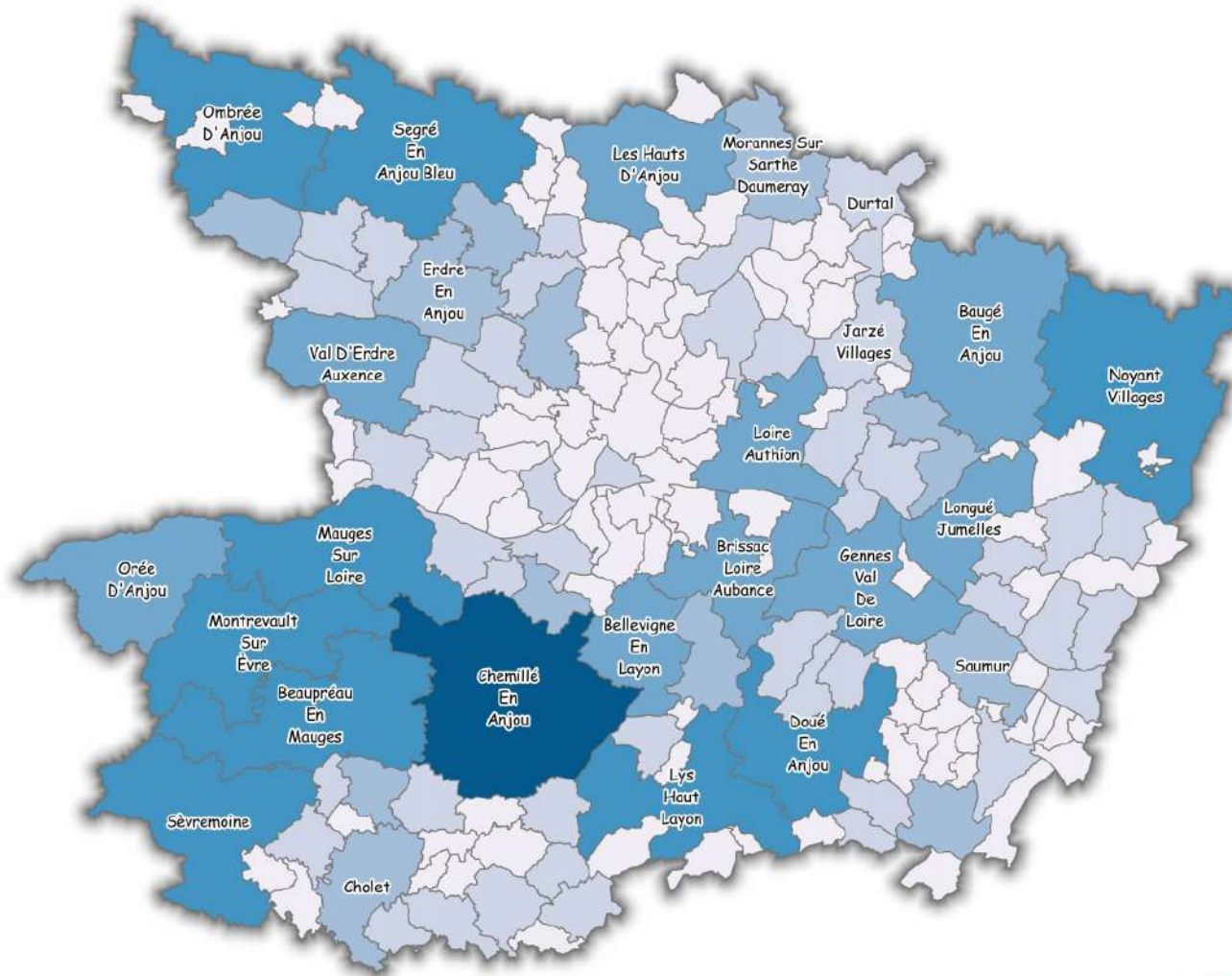




# NOMBRE D'EXPLOITATIONS EN 2020 PAR COMMUNE - MAINE-ET-LOIRE

Septembre 2022

- Limites administratives**
- Département
  - Communes
- Nombre d'exploitations en 2020**
- 0 - 20
  - 20 - 40
  - 40 - 80
  - 80 - 160
  - 160 - 320
  - 320 - 400
  - 400 - 411



0 10 20 km

Réalisation : ©DDT 49/MDT - 9/9/2022  
Sources : DDT 49 - BDTPO® - Agreste Recensement agricole 2020  
Fond cartographique : SCAN25® ©IGN-BDTPO® - 2020

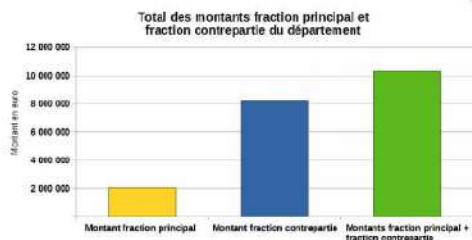
  
**PRÉFET  
DE MAINE-ET-LOIRE**  
*Liberté  
Égalité  
Fraternité*  
—  
Direction départementale  
des territoires

Licence de réutilisation 



# INSTALLATIONS AIDEES : DOTATION JEUNE AGRICULTEUR (DJA) PAR COMMUNE SUR 5 ANS DANS LE MAINE-ET-LOIRE

Données de 2015 à 2020



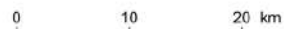
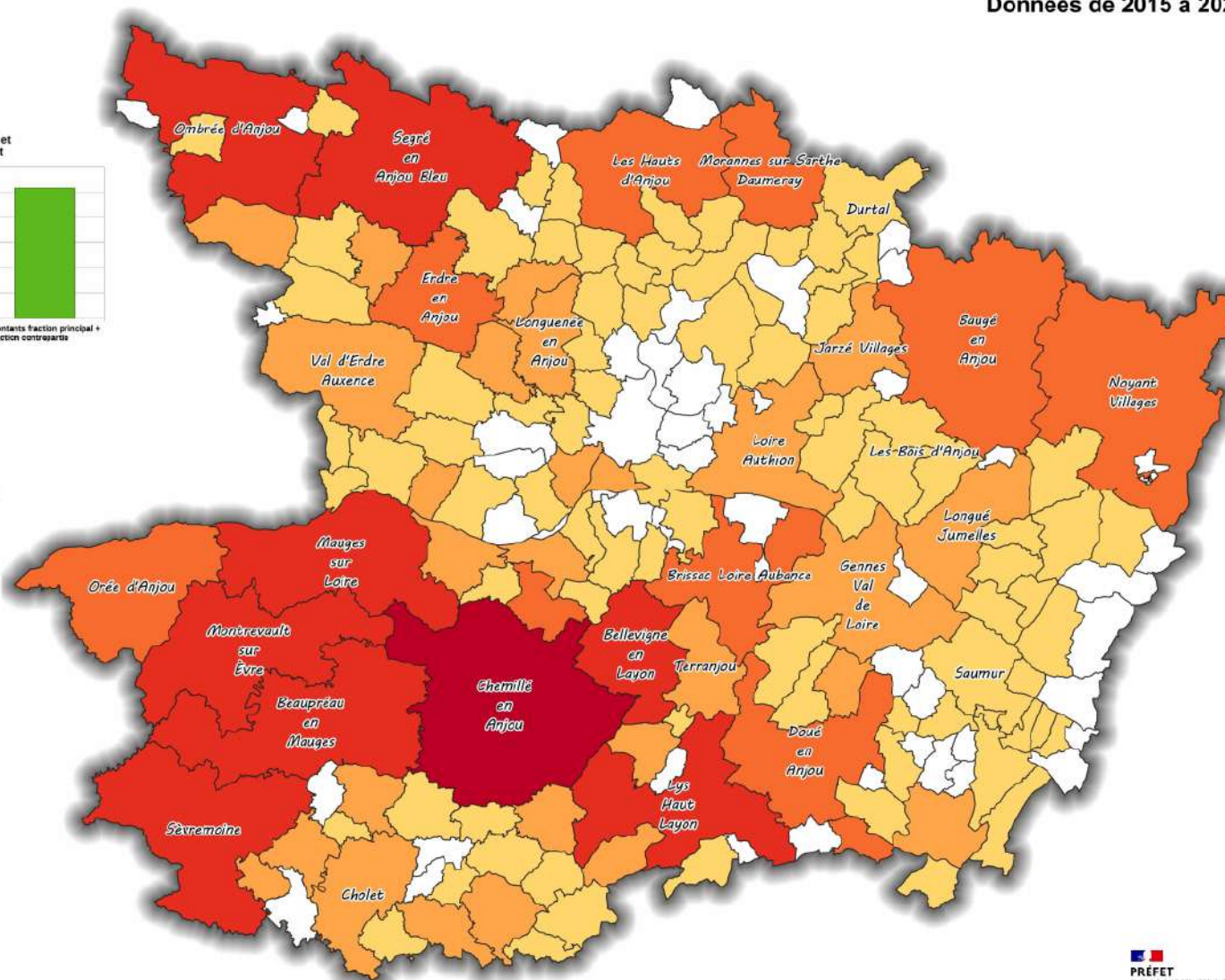
### Limites administratives

- Communes
- Département

### Aides à l'installation : DJA

Nombre d'installations aidées sur 5 ans

- 0
- 1 - 3
- 3 - 8
- 8 - 16
- 16 - 35
- 35 - 57



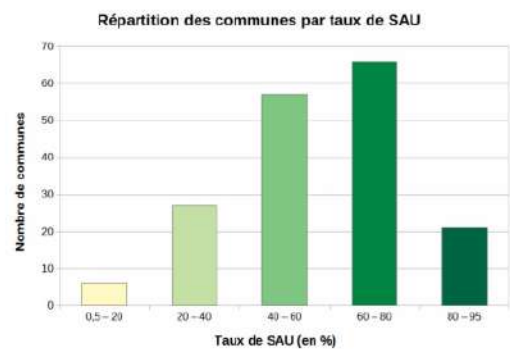
Réalisation : ©DDT 49/MDDCT - 24/9/2022  
 Sources : DDT 49 - BDTPO® - VALOSIRIS®  
 Fond cartographique : BD TOPO® - 2019

PRÉFET DE MAINE-ET-LOIRE  
 LIBERTÉ ÉGALITÉ FRATERNITÉ  
 DIRECTION DÉPARTEMENTALE DES TERRITOIRES



# TAUX DE LA SURFACE AGRICOLE UTILE (SAU) PAR COMMUNE EN 2021 - MAINE-ET-LOIRE

Données PAC 2021



### Limites administratives

■ Département

□ Communes

### Taux de SAU par commune (en %)

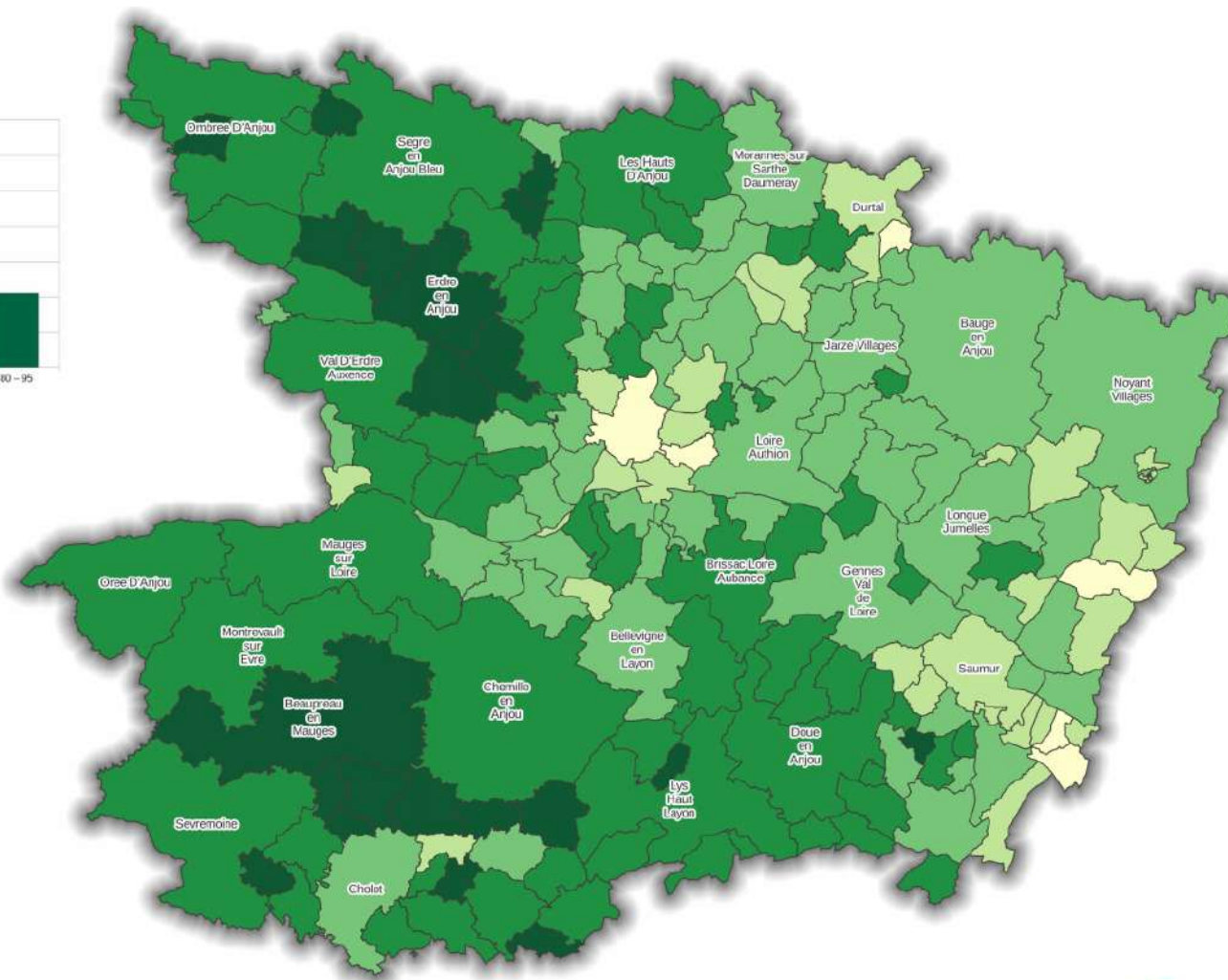
■ 0,5 - 20

■ 20 - 40

■ 40 - 60

■ 60 - 80

■ 80 - 95



0 10 20 km

Réalisation : ©DDT 49/MDT - 25/8/2022  
Sources : DDT 49 - BDTOP0® - ISIS® (PAC 2021)  
Fond cartographique : SCAN25® ©IGN-BDTOP0® - 2021

Licence de réutilisation

**PREFET DE MAINE-ET-LOIRE**  
Liberté  
Égalité  
Fraternité  
Direction départementale des territoires

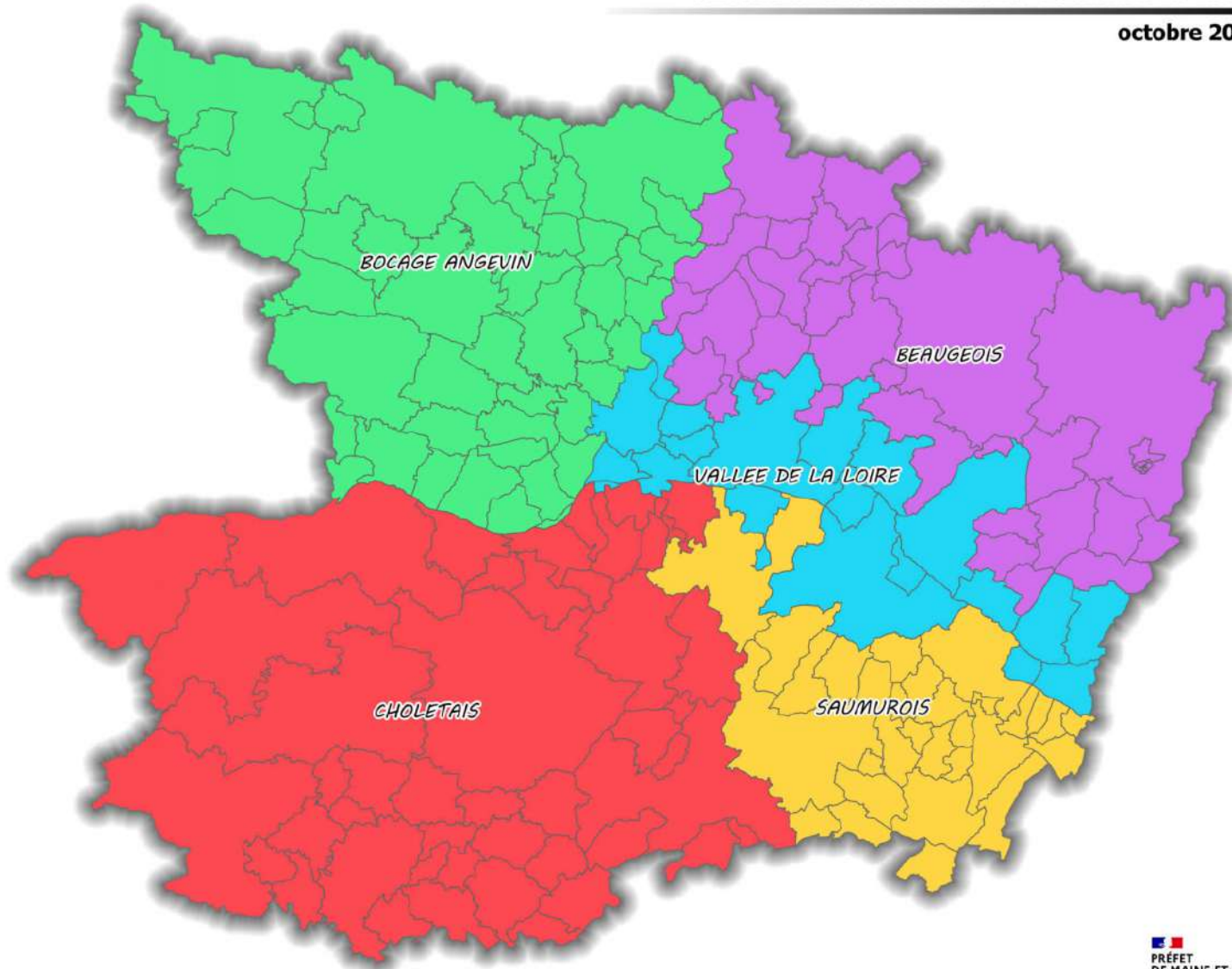
### 6.3. Productions agricoles du département



# PETITES REGIONS AGRICOLES DU MAINE-ET-LOIRE

octobre 2020

- Limites administratives**
- Département
  - Communes
- Zonage agricole**
- Petites régions agricoles
- BEAUGEOIS
  - BOCAGE ANGEVIN
  - CHOLETAIS
  - SAUMUROIS
  - VALLEE DE LA LOIRE



0 10 20 km

Réalisation : ©DDT 49/MDDCT - 14/10/2020  
Sources : DDT 49 - BDTOPQ® - INSEE  
Fond cartographique : BDTOPQ® - 2019

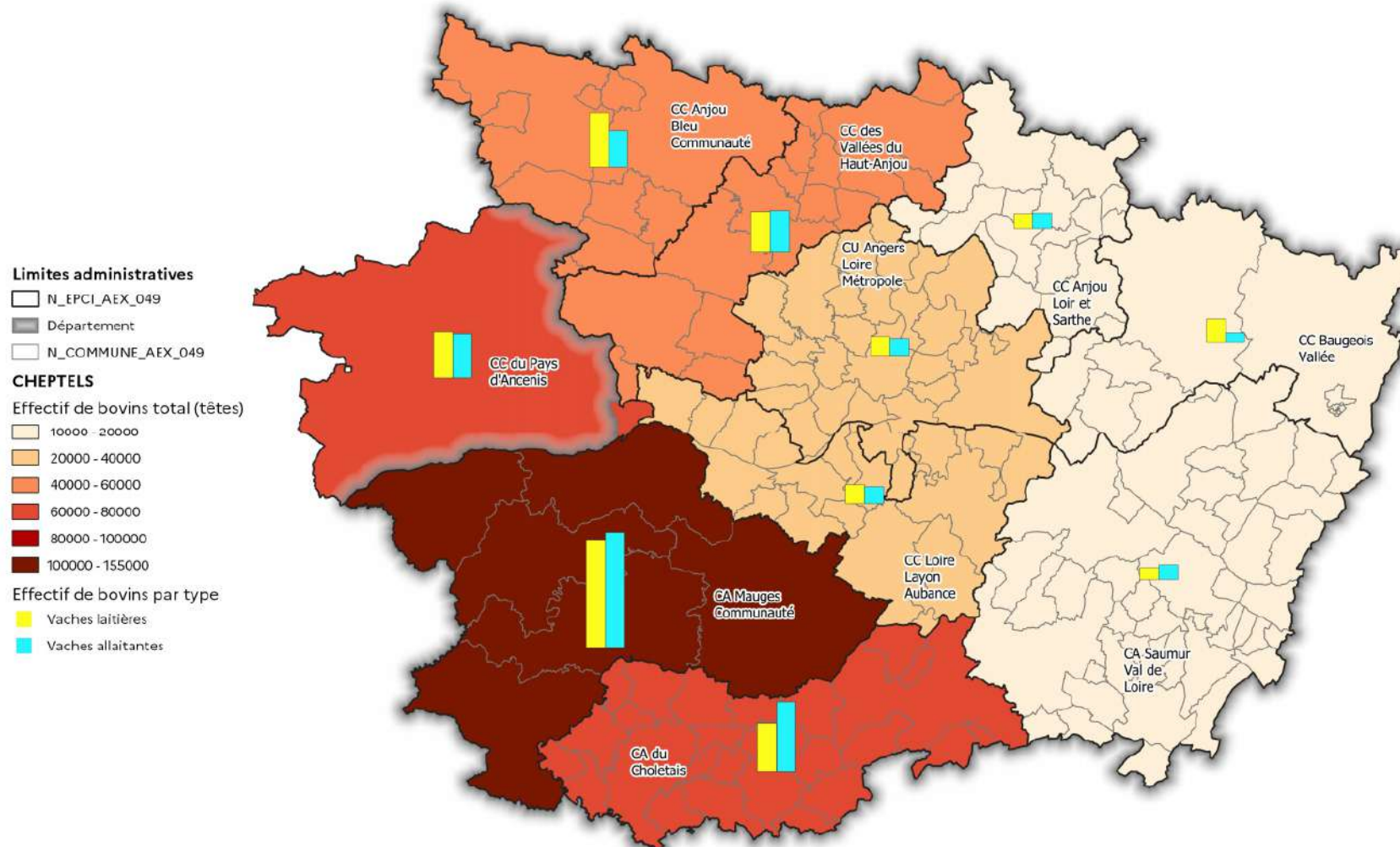
  
**PRÉFET  
DE MAINE-ET-LOIRE**  
*liberté  
égalité  
fraternité*  
Licence de réutilisation   
DIRECTION DÉPARTEMENTALE  
DES TERRITOIRES

### 6.3.1. Les productions animales



# CHEPTELS DE BOVINS PAR EPCI EN 2020 - MAINE-ET-LOIRE

Septembre 2022



0 10 20 km

Réalisation : ©DDT 49/MDT - 5/9/2022  
Sources : DDT 49 - BDTOPO® - Agreste Recensement agricole 2020  
Fond cartographique : ©IGN-BDTOPO® - 2020

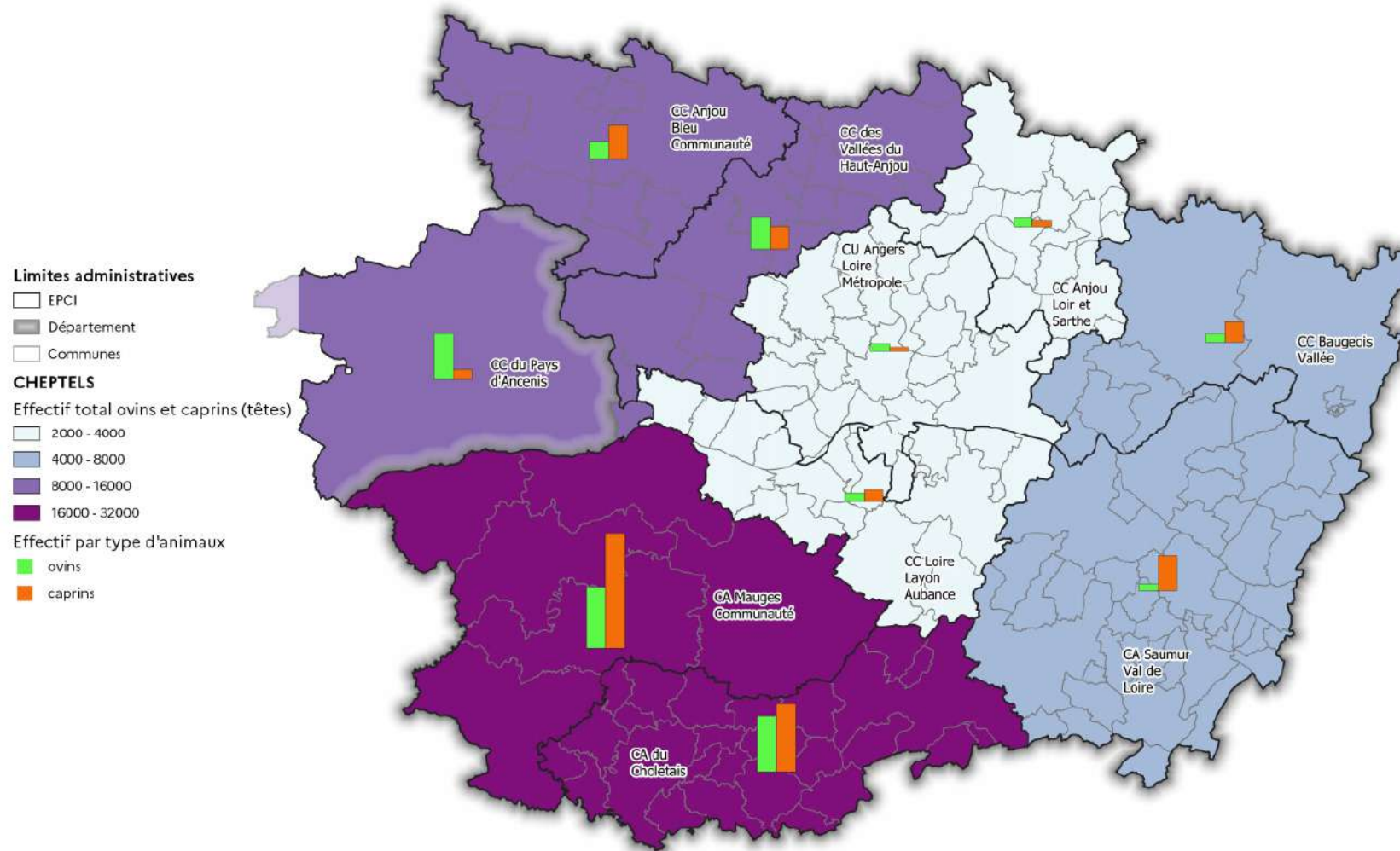
  
**PRÉFET DE MAINE-ET-LOIRE**  
Agnès  
Lévesque  
Présidente  
—  
Direction départementale  
des territoires

Licence de réutilisation 



# CHEPTELS DE CAPRINS ET OVINS PAR EPCI EN 2020 - MAINE-ET-LOIRE

Septembre 2022



0 10 20 km

Réalisation : ©DDT 49/MDT - 5/9/2022  
Sources : DDT 49 - BDTPO® - Agreste Recensement agricole 2020  
Fond cartographique : ©IGN-BDTPO® - 2020

Licence de réutilisation



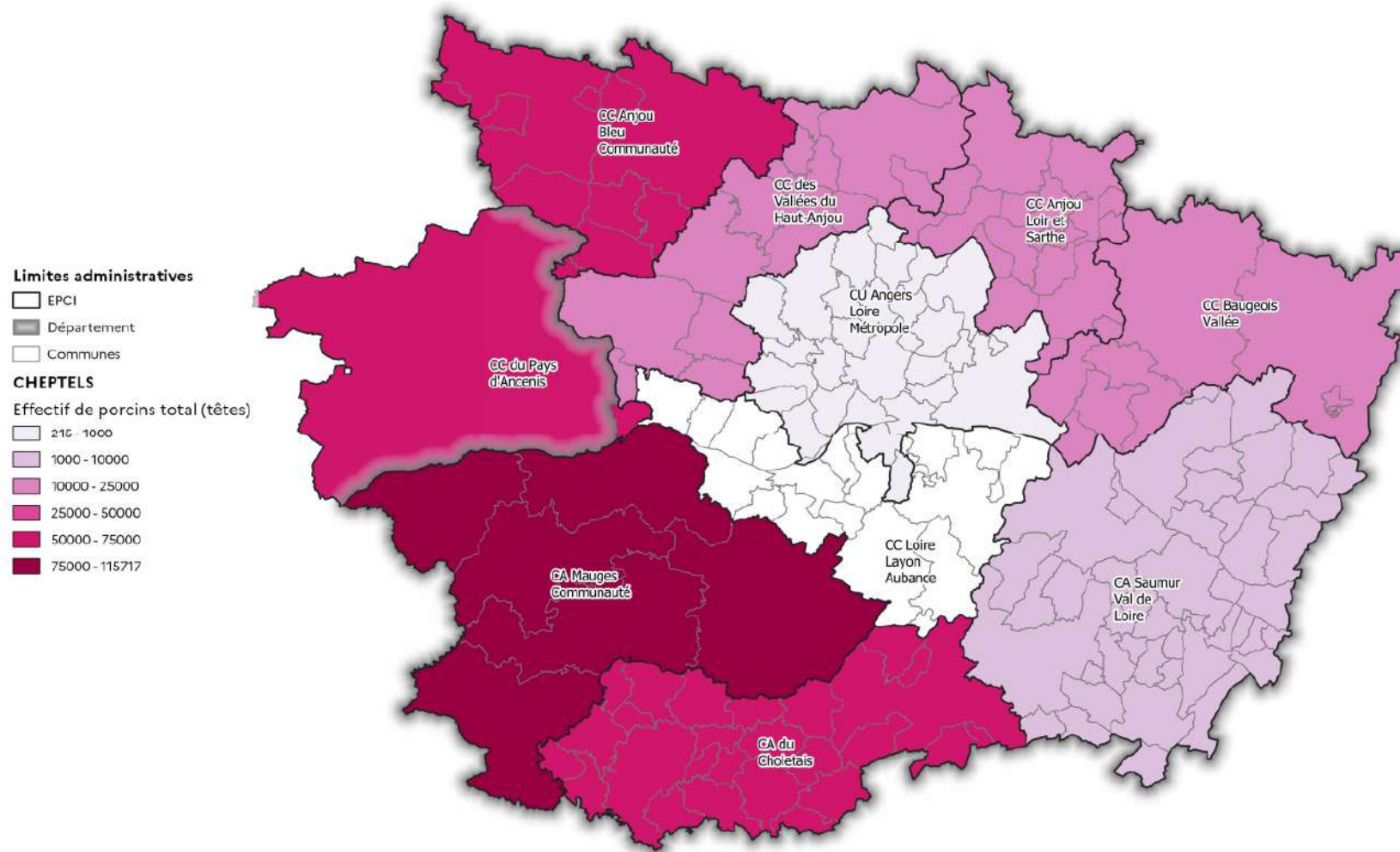
PRÉFET DE MAINE-ET-LOIRE  
Exercice  
Fonction  
Présidente  
Direction départementale des territoires





## CHEPTELS DE PORCINS PAR EPCI EN 2020 - MAINE-ET-LOIRE

Septembre 2022



0 10 20 km

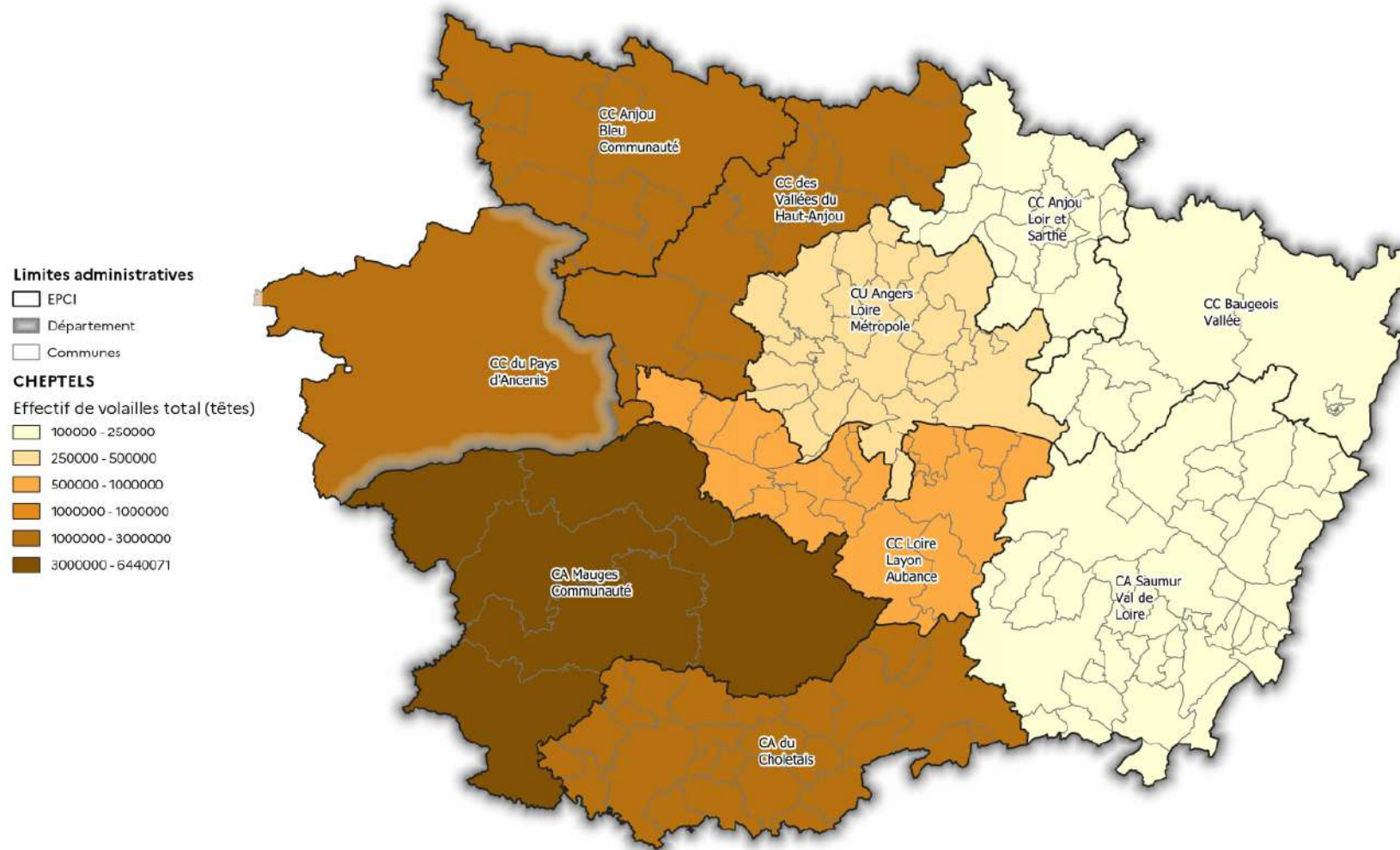
Réalisation : ©DDT 49/MDT - 8/9/2022  
Sources : DDT 49 - BDTOPO® - Agreste Recensement agricole 2020  
Fond cartographique : ©IGN-BDTOPO® - 2020

  
**PREFET DE MAINE-ET-LOIRE**  
Léonor Agreste  
Président  
Licence de réutilisation    
Direction départementale des territoires



# CHEPTELS DE VOLAILLES PAR EPCI EN 2020 - MAINE-ET-LOIRE

Septembre 2022



0 10 20 km

Réalisation : ©DDT 49/MDT - 8/9/2022  
Sources : DDT 49 - BDTOPO® - Agreste Recensement agricole 2020  
Fond cartographique : ©IGN-BDTOPO® - 2020

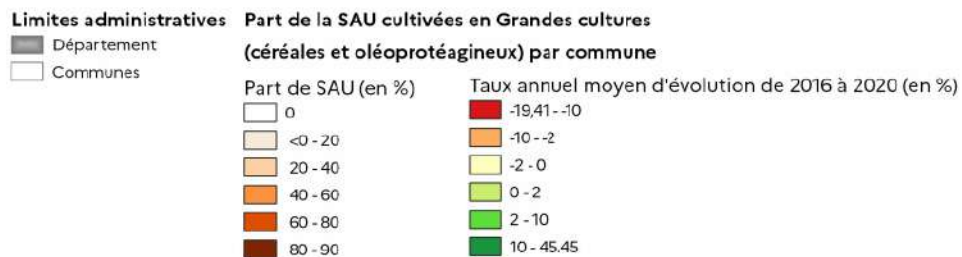
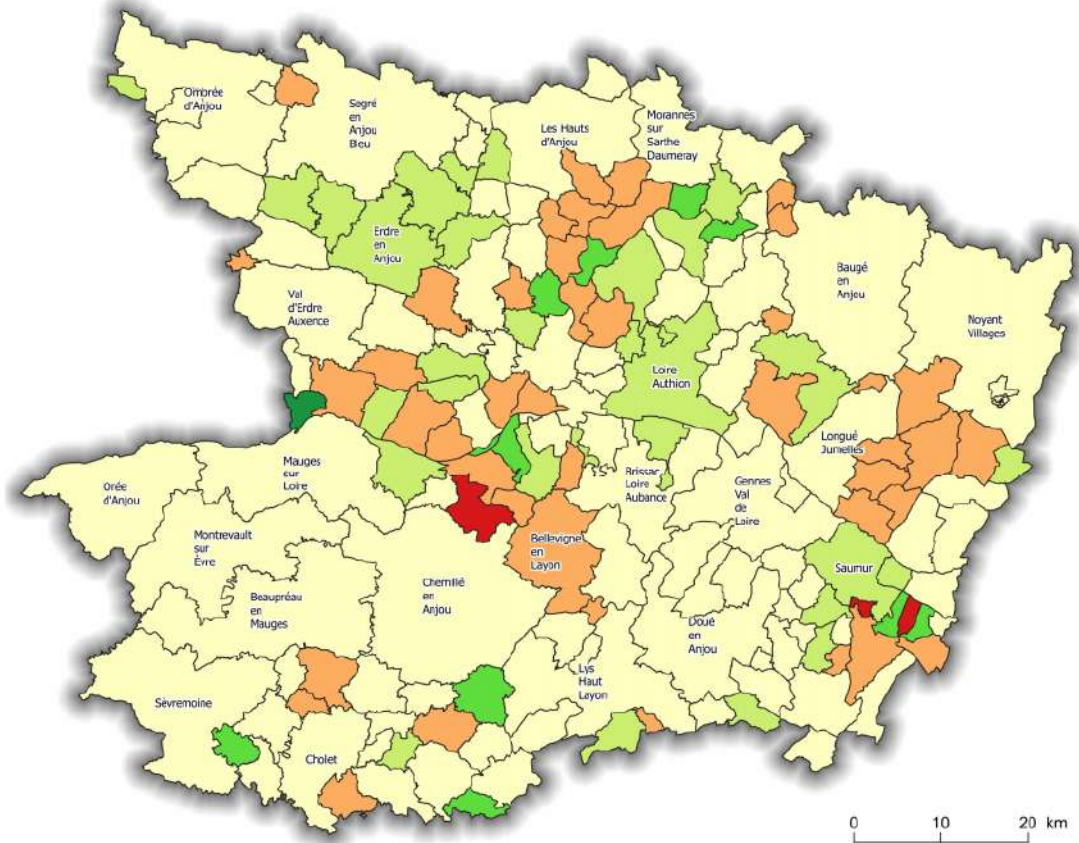
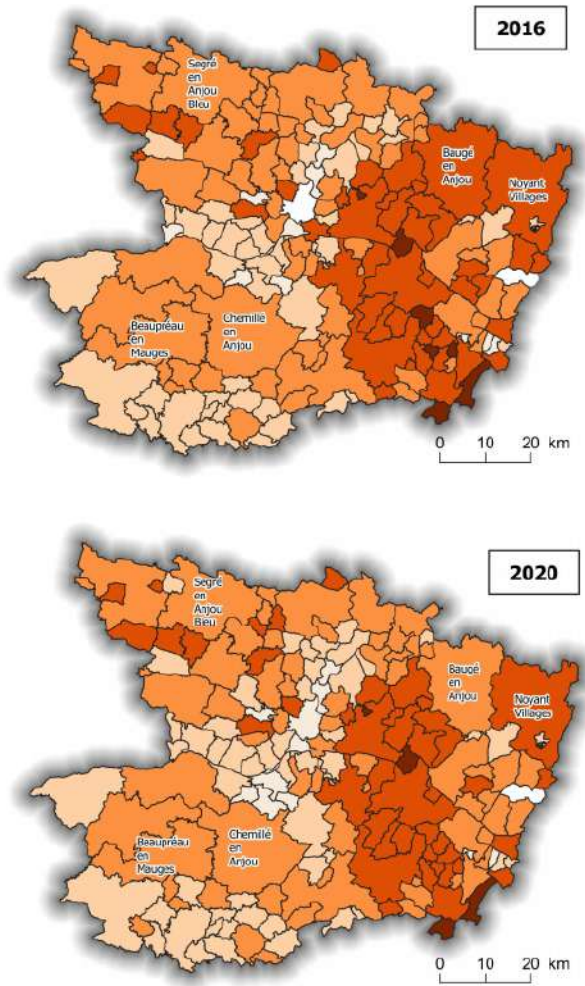
  
**PRÉFET DE MAINE-ET-LOIRE**  
*Liberté Égalité Fraternité*  
Licence de réutilisation    
Direction départementale des territoires

### 6.3.2. Les productions végétales



# EVOLUTION DE LA PART DE SURFACES AGRICOLES UTILES (SAU) CULTIVEES EN CEREALES ET OLEOPROTEAGINEUX PAR COMMUNE SUR 5 ANS - MAINE-ET-LOIRE

Données de 2016 et 2020



Réalisation : ©DDT 49/MDT - 19/10/2021  
Sources : CDT 49 - ADMINEXPRESS® - ©ISIS  
fond cartographique : ADMINEXPRESS® ©IGN - 2019

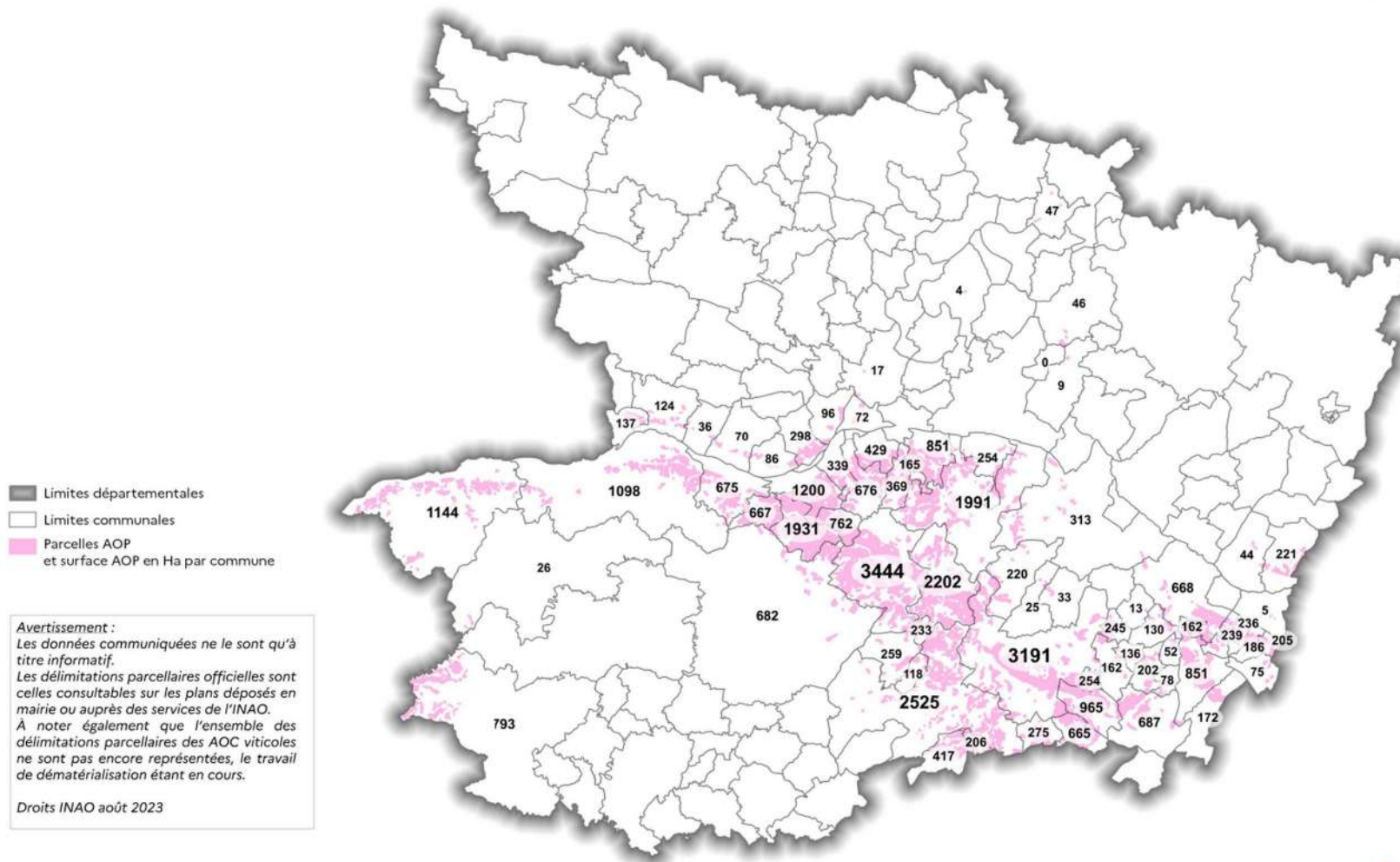
Licence de réutilisation





# SURFACES DU PARCELLAIRE APPELLATIONS D'ORIGINE PROTÉGÉE (AOP) VITICOLES PAR COMMUNE - MAINE-ET-LOIRE

Août 2023



- Limites départementales
- Limites communales
- Parcelles AOP et surface AOP en Ha par commune

**Avertissement :**  
Les données communiquées ne le sont qu'à titre informatif.  
Les délimitations parcellaires officielles sont celles consultables sur les plans déposés en mairie ou auprès des services de l'INAO.  
À noter également que l'ensemble des délimitations parcellaires des AOC viticoles ne sont pas encore représentées, le travail de dématérialisation étant en cours.

Droits INAO août 2023

0 10 20 km

Réalisation : ©DDT 49/MDT - 11/8/2023  
Sources : DDT 49 - INAO  
Fond cartographique : ©IGN-BDTopo® 2022

  
**PREFET DE MAINE-ET-LOIRE**  
Département  
Finistère  
Direction départementale des territoires

Licence de réutilisation 


# ZONES DE PROTECTION DE MAIS SEMENCE


JUIN 2021

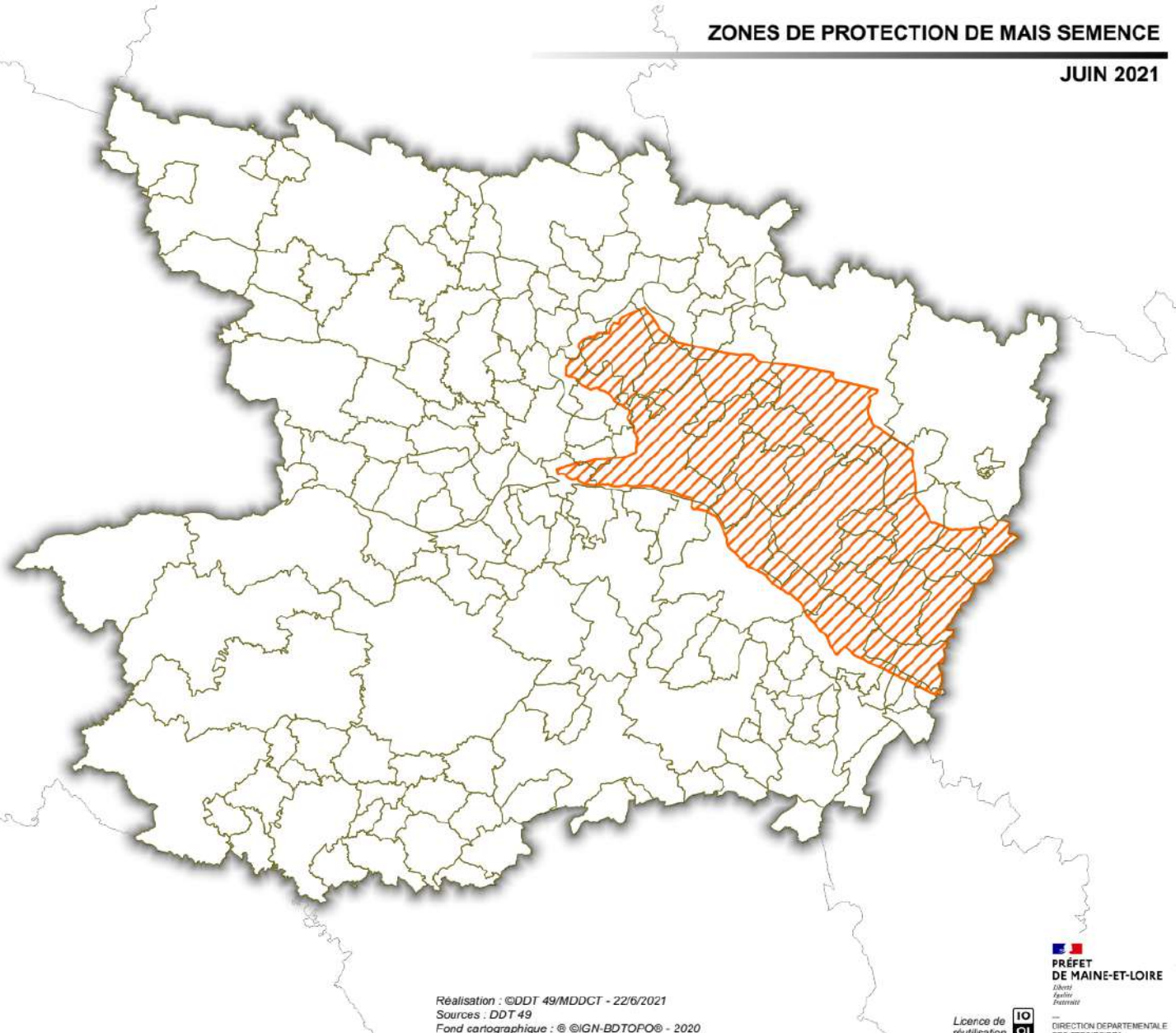


## Protection des semences de maïs

 Maïs

 Limites communales

 Limites départementales



0 10 20 km

Réalisation : ©DDT 49/MDDCT - 22/6/2021  
Sources : DDT 49  
Fond cartographique : © ©IGN-BD TOPO® - 2020

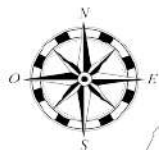
  
**PREFET  
DE MAINE-ET-LOIRE**

*Liberté  
Égalité  
Fraternité*





10  
01  
Licence de réutilisation  
DIRECTION DÉPARTEMENTALE  
DES TERRITOIRES

# ZONES DE PROTECTION DE CHANVRE SEMENCE

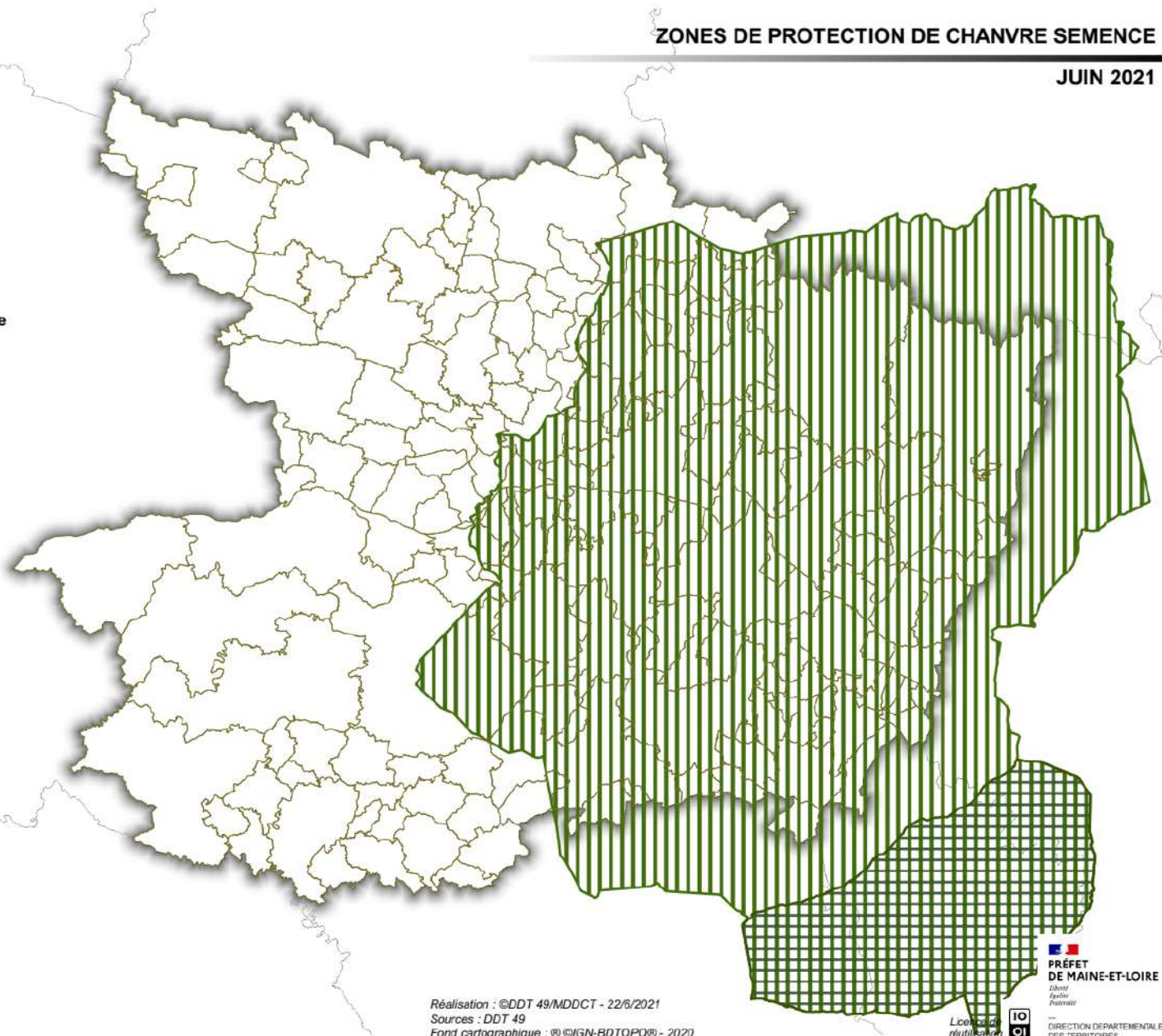
JUIN 2021



## Protection des semences de chanvre

-  Chanvre
-  Chanvre semence base
-  Limites communales
-  Limites départementales

0 10 20 km



Réalisation : ©DDT 49/MDDCT - 22/6/2021  
Sources : DDT 49  
Fond cartographique : ©IGN-BDTopo® - 2020

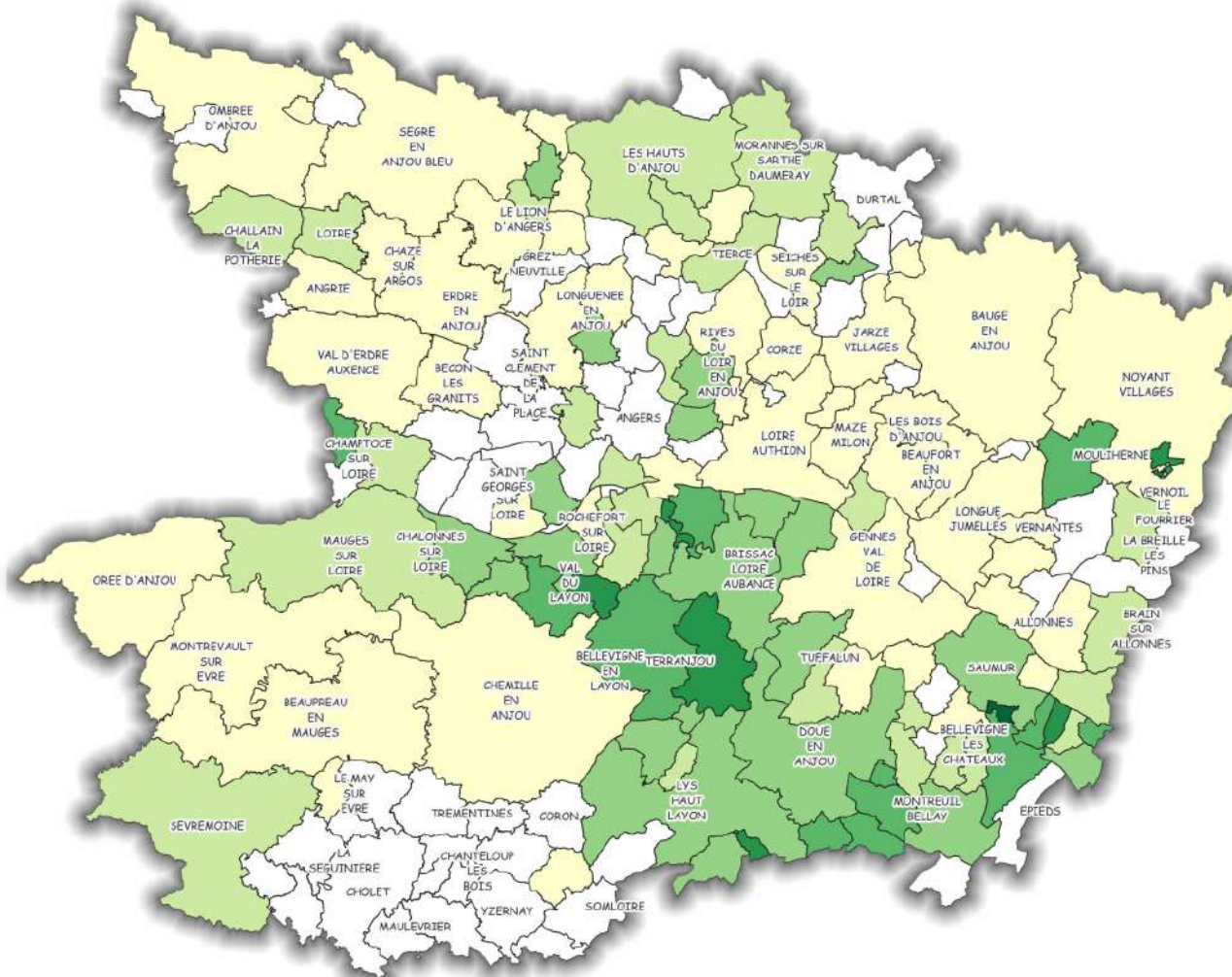
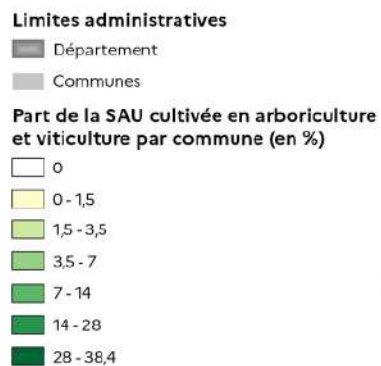
  
Délors  
Fauriol  
DIRECTION DÉPARTEMENTALE  
DES TERRITOIRES

  
L'Loire Valley  
région



# PART DES SURFACES AGRICOLES UTILES (SAU) CULTIVEES EN ARBORICULTURE ET VITICULTURE PAR COMMUNE - MAINE-ET-LOIRE

Données Registre Parcellaire Graphique 2021



0 10 20 km

Réalisation : ©DDT 49/MDT - 27/2/2023  
Sources : DDT 49 - ADMINEXPRESS® - ISIS TELEPAC®  
Fond cartographique : SCAN25® ©IGN-ADMINEXPRESS® - 2020

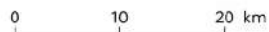
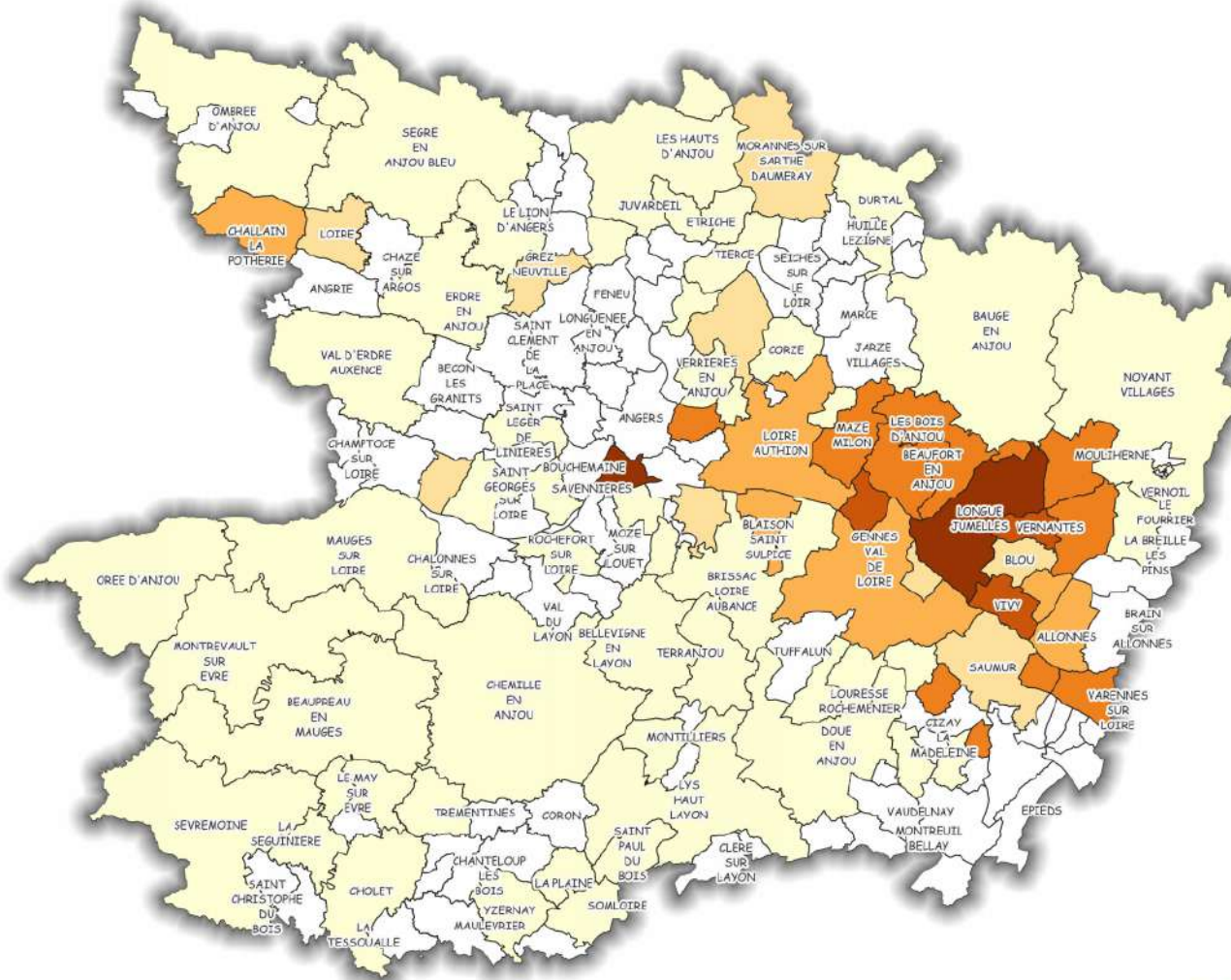

  
**PREFET DE MAINE-ET-LOIRE**  
*Liberté  
Égalité  
Fraternité*  
Licence de réutilisation   
Direction départementale des territoires





## PART DES SURFACES AGRICOLES UTILES (SAU) CULTIVEES EN LEGUMES ET FRUITS PAR COMMUNE - MAINE-ET-LOIRE

Données Registre Parcellaire Graphique 2021



Réalisation : ©DDT 49/MDT - 27/2/2023  
Sources : DDT 49 - ADMINEXPRESS® - ISIS TELEPAC®  
Fond cartographique : SCAN25® ©IGN-ADMINEXPRESS® - 2020

  
**PREFET DE MAINE-ET-LOIRE**  
*Liberté Égalité Fraternité*  
Licence de réutilisation    
Direction départementale des territoires

## 6.4. Modes de productions plus respectueux de l'environnement

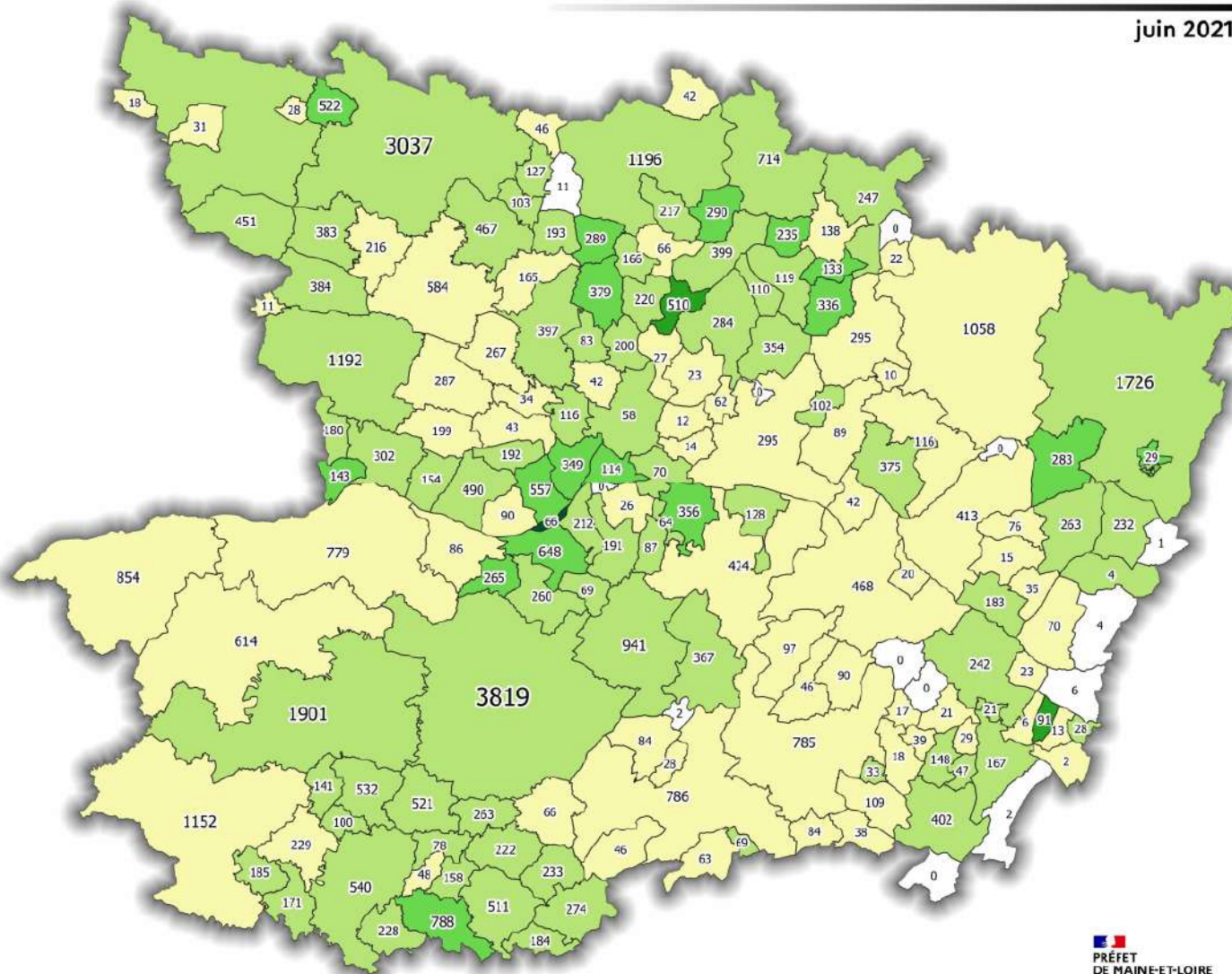


# PART DE SURFACES AGRICOLES UTILES (SAU) EN AGRICULTURE BIOLOGIQUE (BIO) PAR COMMUNE POUR L'ANNEE 2020 - MAINE-ET-LOIRE

juin 2021

- Limites administratives**
- Département
  - Communes
- BIO par commune**
- Rapport de SAU en BIO / SAU totale  
(en %)
- < 1
  - 1 - 10
  - 10 - 25
  - 25 - 50
  - 50 - 75
  - 75 - 100

Nota Bene :  
Les chiffres indiqués correspondent à  
la SAU en BIO par communes en ha



0 10 20 km

Réalisation : ©DDT 49/MDT - 1/6/2021  
Sources : DDT 49 - ADMINEXPRESS® - ©ISIS 2020  
Fond cartographique : ADMINEXPRESS® ©IGN - 2019

**PRÉFET DE MAINE-ET-LOIRE**  
*Sérialité*  
*Égalité*  
*Territoires*

Licence de réutilisation

Direction Départementale des Territoires



# PART DE SURFACES AGRICOLES UTILES (SAU) ENGAGÉES DANS DES MESURES AGRO-ENVIRONNEMENTALES ET CLIMATIQUES (MAEC) PAR COMMUNE POUR L'ANNEE 2020 - MAINE-ET-LOIRE

mai 2021


## Limites administratives

■ Département

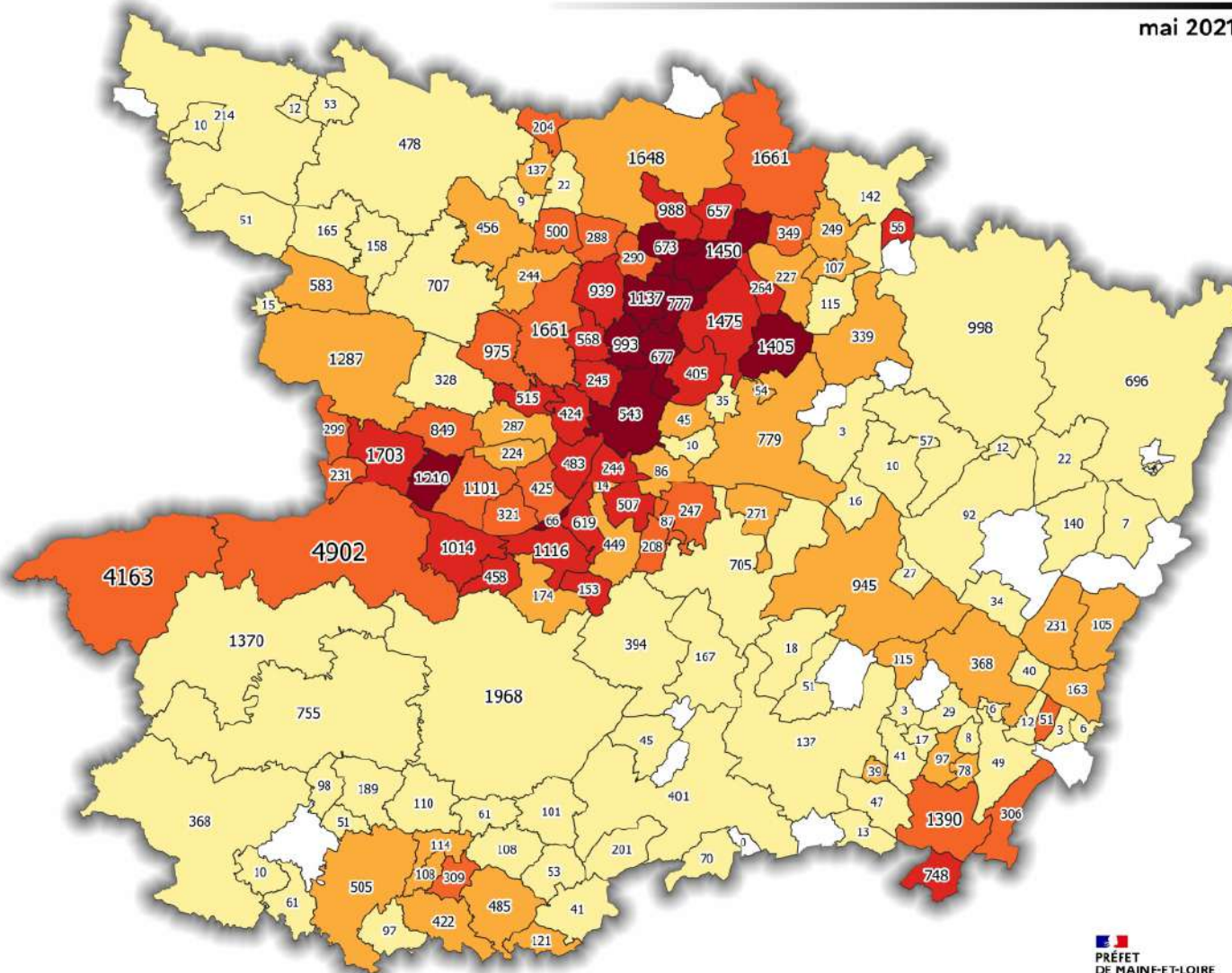
□ Communes

## MAEC par commune

Rapport de SAU en MAEC/ SAU totale  
(en %)



Nota Bene :  
Les chiffres indiqués correspondent à la SAU engagée en MAEC par communes en ha



0 10 20 km

Réalisation : ©DDT 49/MDT - 27/5/2021  
Sources : DDT 49 - ADMINEXPRESS® - ©ISIS 2020  
Fond cartographique : ADMINEXPRESS® ©IGN - 2019

Licence de réutilisation



  
**PREFET DE MAINE-ET-LOIRE**  
Liberté  
Égalité  
Fraternité  
Direction Départementale des Territoires



# PART DES SURFACES AGRICOLES UTILES (SAU) CULTIVEES EN PRAIRIES PERMANENTES OU PATURAGES PAR COMMUNE POUR L'ANNEE 2020 - MAINE-ET-LOIRE

mai 2021

## Limites administratives

■ Département

□ Communes

## Prairies permanentes ou Pâturages par commune

Part de SAU en prairies permanentes ou pâturages

(en %)

□ 0 - 1

□ 1 - 15

□ 15 - 30

□ 30 - 45

□ 45 - 60

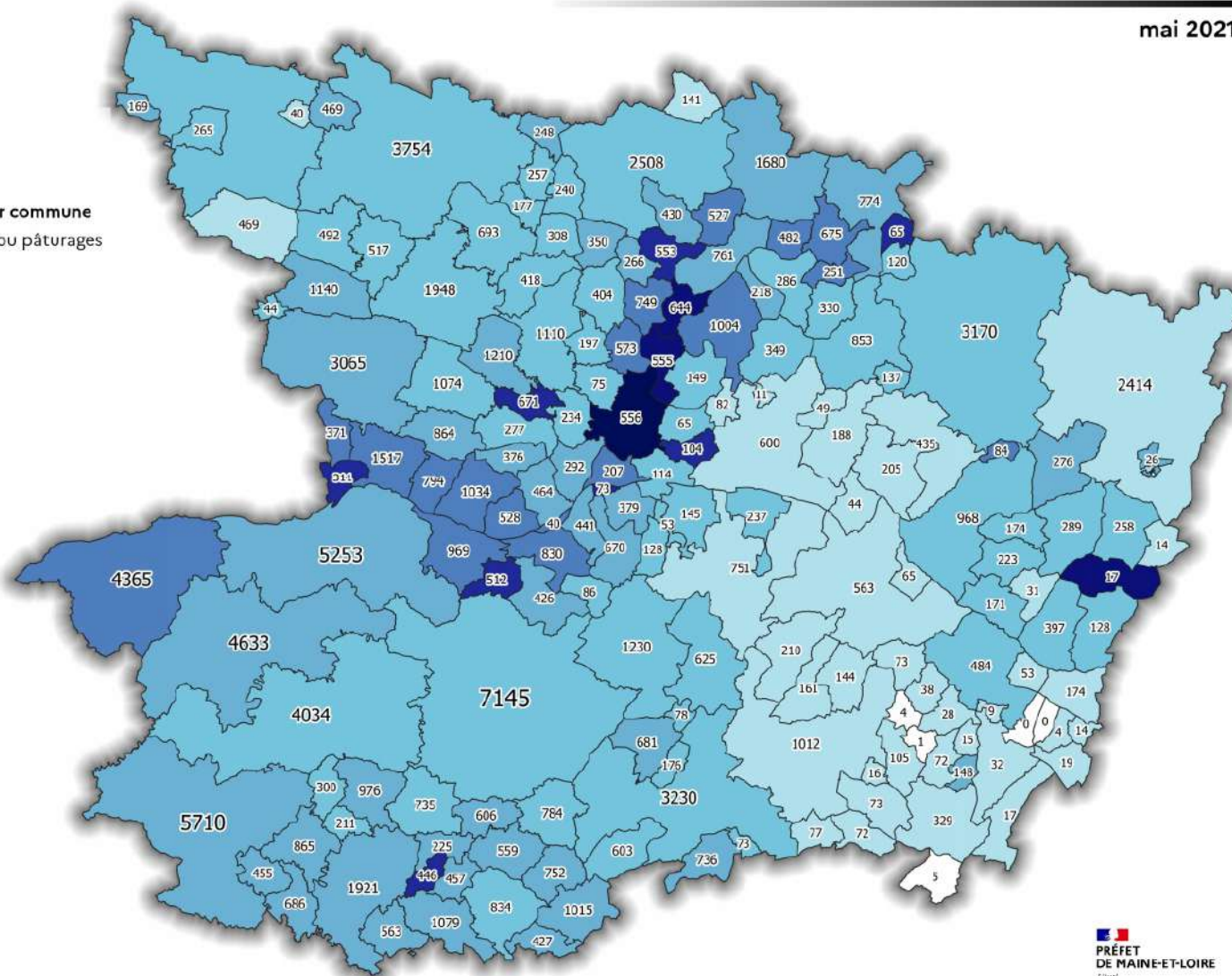
□ 60 - 75

□ 75 - 90

□ 90 - 100

## Nota Bene :

Les chiffres indiqués correspondent à la SAU cultivée en prairies permanentes ou pâturages par commune en ha.



0 10 20 km

Realisation : ©DDT 49/MDT - 27/5/2021  
Sources : DDT 49 - ADMINEXPRESS® - ©ISIS 2020  
Fond cartographique : ADMINEXPRESS® ©IGN-2019

Licence de réutilisation



  
**PREFET  
DE MAINE-ET-LOIRE**  
*Liberté  
Egalité  
Fraternité*  
Direction Départementale  
des Territoires



# DENSITÉ DE HAIES PAR COMMUNE - MAINE-ET-LOIRE

mai 2023

Source : ©IGN / Référentiel Bocager en Pays-de-la-Loire


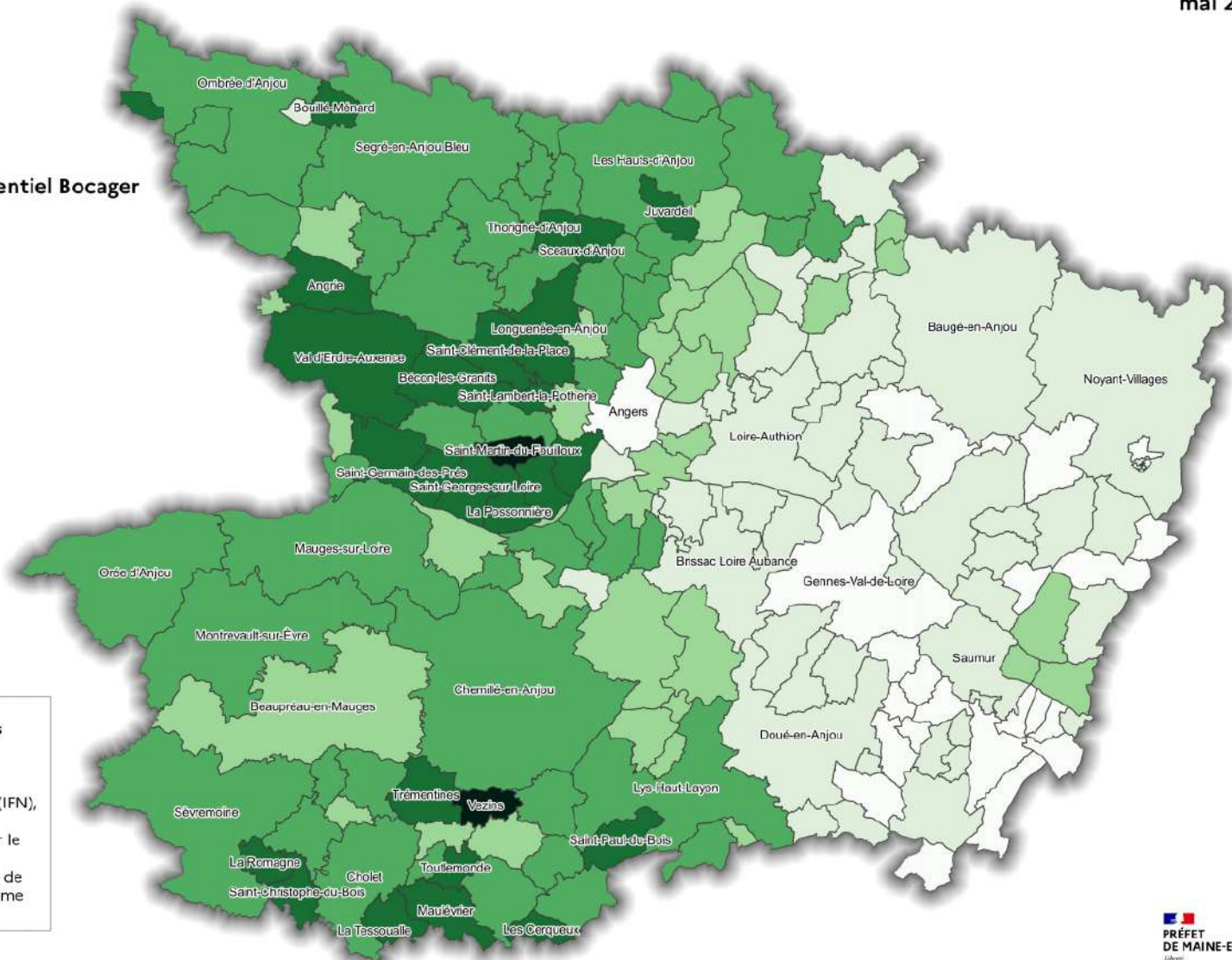
Densité de haies en m/ha par commune

- 0 - 20
- 20 - 40
- 40 - 60
- 60 - 80
- 80 - 100
- 100 et plus

Maine-et-Loire : ≈ 54 m/ha

### Couche d'information géographique Régionale sur les haies bocagères

issue des données de l'Inventaire Forestier National (IFN), réalisé sur la base de photos aériennes (millésime 2008 pour le Maine-et-Loire), mises à jour et complétées par de la photo-interprétation (millésime 2020)



Réalisation : ©DDT 49/STS/MDT - 31/5/2023  
Sources : DDT 49 - ©IGN/Référentiel Bocager en Pays-de-la-Loire - CR Pays-de-la-loire  
Fond cartographique : ©IGN/BDTOPO® - 2022


**PREFET DE MAINE-ET-LOIRE**  
*Libera Equiva Interabli*  
 Direction départementale des territoires

Licence de réutilisation 

## 6.5. Valeur vénale et agronomique des terres



## VALEUR DES TERRES PAR RÉGIONS AGRICOLES - MAINE-ET-LOIRE

Valeur vénale en 2022 et évolution 2022/2021

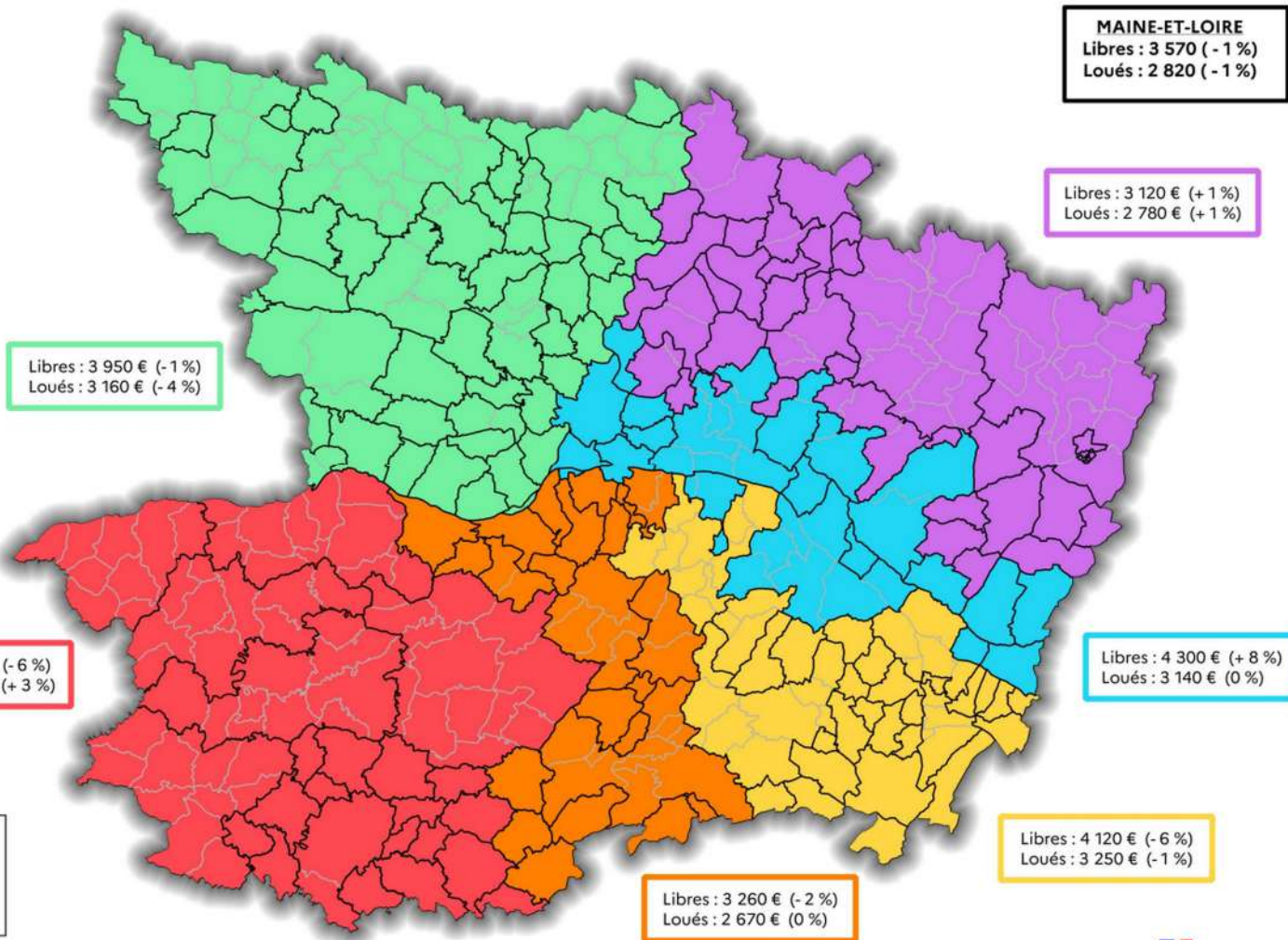
### Limites administratives :

- Département
- Communes
- communes déléguées

### Régions agricoles :

(redécoupage territorial à partir des Petites Régions Agricoles)

- BOCAGE ANGEVIN
- BEAUGEOIS
- LES MAUGES
- LE LAYON
- SAUMUROIS
- VALLEE DE LA LOIRE



Prix moyen en euro courant / ha :  
- des terres et près de plus de 70 ares, libres à la vente  
- des terres et près loués

0 10 20 km

Réalisation : ©DDT 49/STS/MDT - 11/8/2023  
Sources : DDT 49 - Safer - SSP - Terres d'Europe - Scafr  
Fond cartographique : ©IGN - BDTOP0® 2022

  
**PRÉFET DE MAINE-ET-LOIRE**  
*Liberté Équité Fraternité*  
Licence de réutilisation   DIRECTION DÉPARTEMENTALE DES TERRITOIRES



## **7. Aménagement – Urbanisme - Planification**

## 7.1. Urbanisme - Planification



SCOT opposable

- POLE METROPOLITAIN LOIRE-ANGERS
- SCOT DU LOIRE, LAYON, LYS, AUBANCE
- SCOT BAUGEOIS-VALLEE
- SCOT DE L ANJOU BLEU
- SCOT DE L'AGGLOMERATION DU CHOLETAIS
- SCOT DE MAUGES COMMUNAUTE
- SCOT DU PAYS D'ANCENIS
- SCOT GRAND SAUMUROIS

Schémas en révision

Territoires sans document opposable

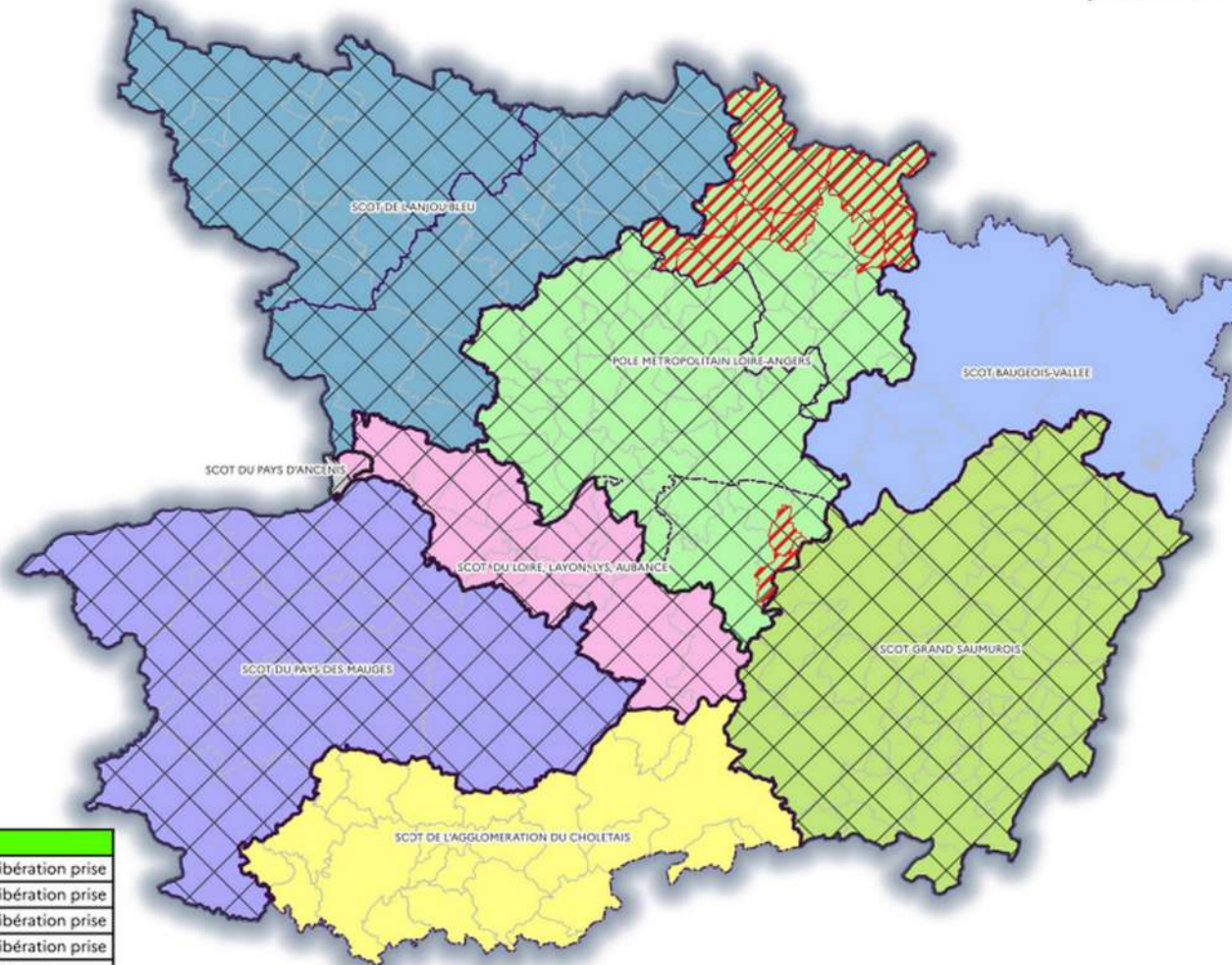
Limites communales

Limites des intercommunalités

Limites départementales

Nom du Schéma en révision	libellé état complet
SCOT DU LOIRE, LAYON, LYS, AUBANCE	SCOT en révision : délibération prise
SCOT DU PAYS DES MAUGES	SCOT en révision : délibération prise
SCOT DE L ANJOU BLEU	SCOT en révision : délibération prise
POLE METROPOLITAIN LOIRE-ANGERS	SCOT en révision : délibération prise
SCOT GRAND SAUMUROIS	SCOT en révision : délibération prise
SCOT DU PAYS D'ANCENIS	SCOT en révision : délibération prise

La révision du SCOT du Pôle Métropolitain Loire Angers concerne les territoires des communautés de communes de Loire Layon Aubance, d'Anjou Loir et Sarthe et de la communauté urbaine d'Angers Loire Métropole.



0 10 20 km

Réalisation : ©DDT 49/MDT - 8/8/2023  
 Sources : DDT 49 - extraction sudocuh du 26/07/2023  
 Fond cartographique : ©IGN-ADMINEXPRESS® - 2023

Licence de réutilisation

PRÉFET DE MAINE-ET-LOIRE  
 Bureau de l'Urbanisme  
 Direction

# DOCUMENTS D'URBANISME DANS LE DÉPARTEMENT DE MAINE-ET-LOIRE

JUILLET 2023



La compétence planification



Communes

Les documents approuvés

Carte Communale

Plan Local d'Urbanisme (PLU)

Plan Local d'Urbanisme intercommunal (PLUi)

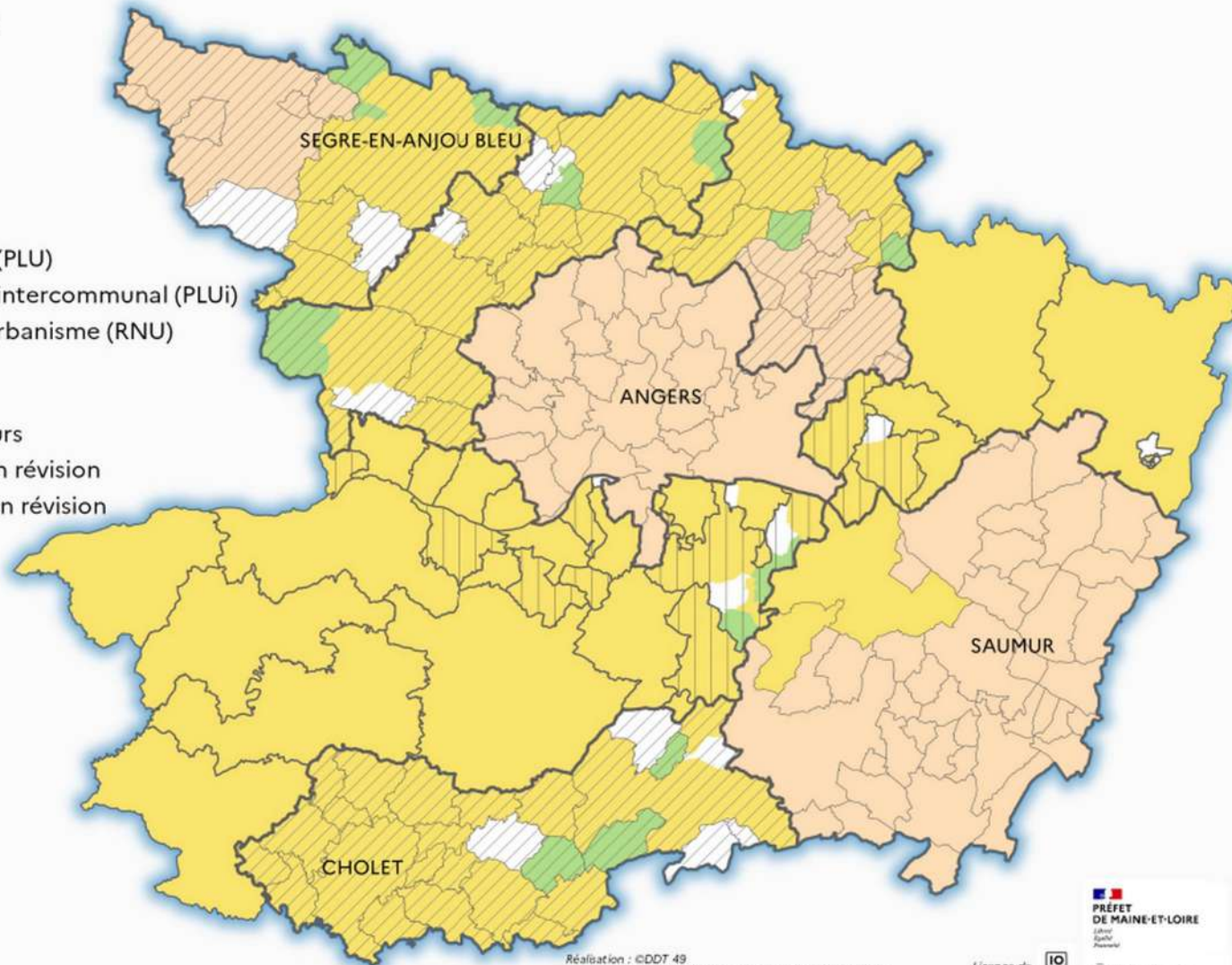
Réglement National d'Urbanisme (RNU)

Les procédures en cours

Pas de procédure en cours

PLU en élaboration ou en révision

PLUi en élaboration ou en révision



Réalisation : ©DDT 49  
Sources : DDT 49 - BDTOPO® - Extraction de SUDOCUH du 26/07/2023  
Fond cartographique : ©IGN-BD TOPO® - 2022

Logo of the Prefecture of Maine-et-Loire (Préfet de Maine-et-Loire) and the Direction départementale des territoires. It includes the text 'Licence de réutilisation' and the Creative Commons BY-NC-ND logo.

COLLECTIVITÉS COMPÉTENTES EN MATIÈRE D'ÉLABORATION DES DOCUMENTS D'URBANISME

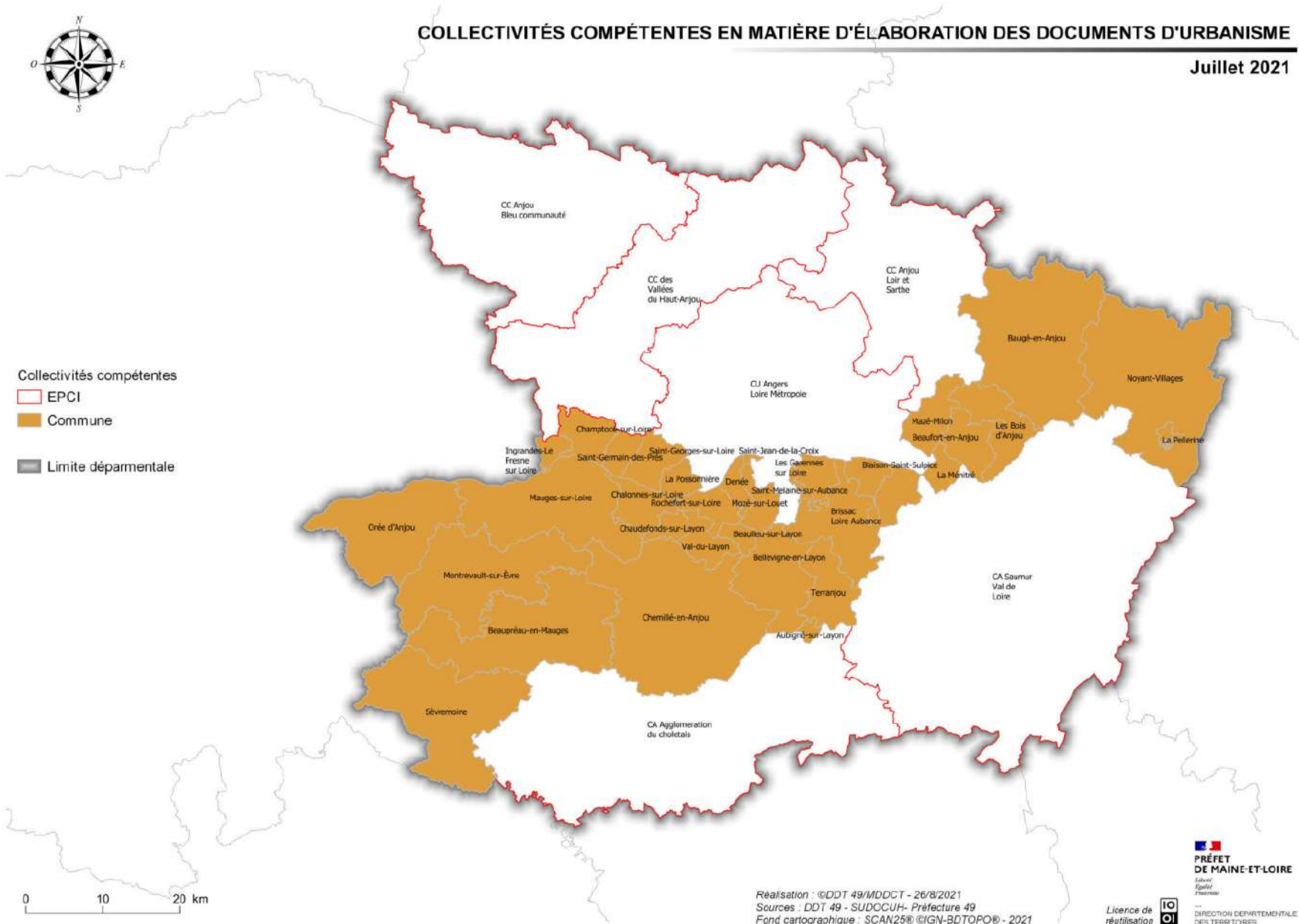
Juillet 2021



Collectivités compétentes

- EPCI
- Commune
- Limite départementale

0 10 20 km



Réalisation : ©DDT 49/MDDCT - 26/8/2021  
 Sources : DDT 49 - SUDOCUH- Préfecture 49  
 Fond cartographique : SCAN25® ©IGN-BDTopo® - 2021





Licence de réutilisation   
 DIRECTION DÉPARTEMENTALE DES TERRITOIRES




# APPLICATION de l'article L.111-6 LOI BARNIER - MAINE-ET-LOIRE


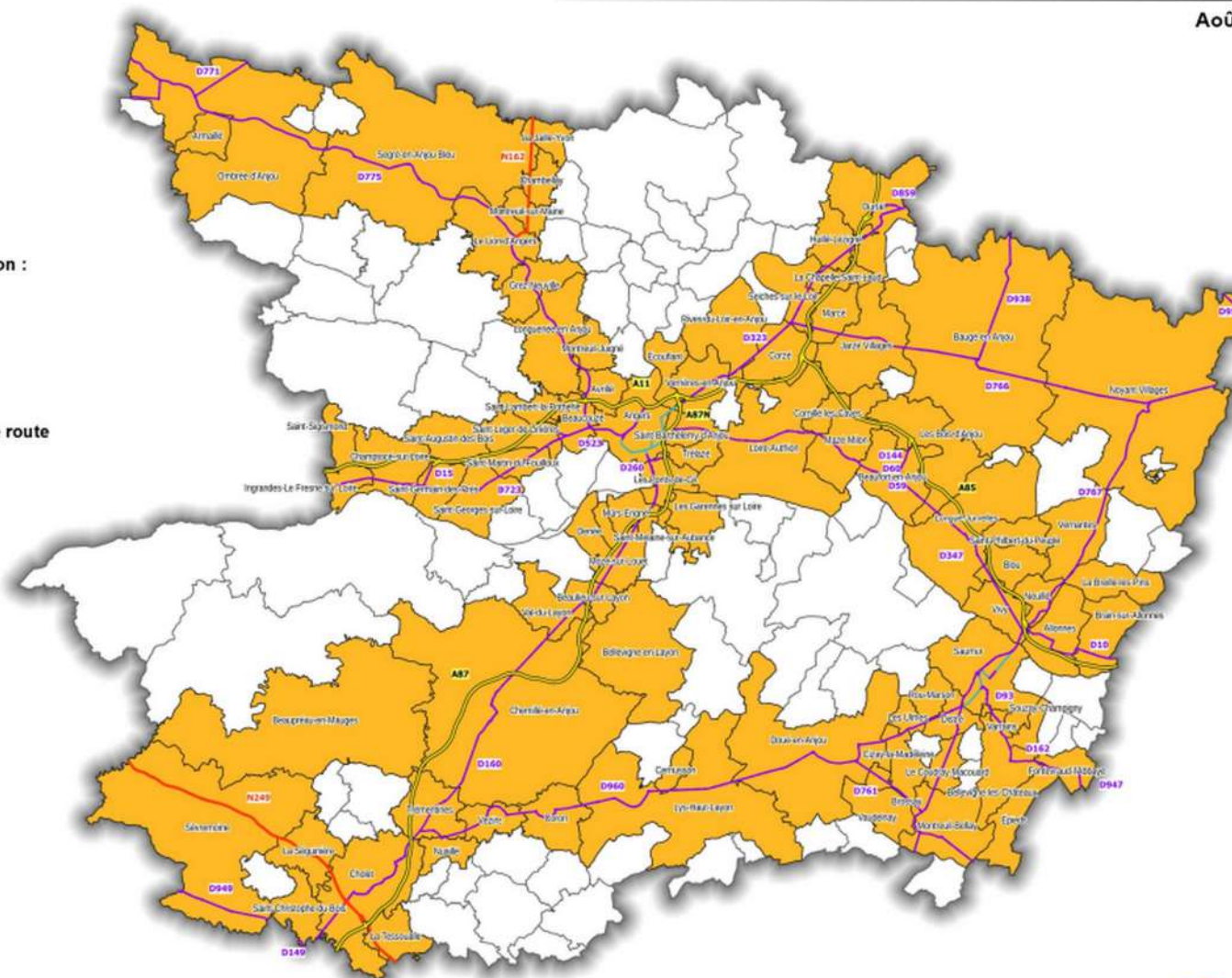
Août 2023

-  Limites départementales
-  Limites communales

### Routes classées à grande circulation :

-  Autoroutes
-  Routes Nationales
-  Routes Départementales
-  Voies Communales

 Communes traversées par une route classée à grande circulation



Réalisation : ©DDT 49/STS/MDT - 24/8/2023  
 Sources : DDT 49 - BDTPO - CD 49  
 Fond cartographique : ©IGN - BDTPO® COG 2022

  
**PREFET DE MAINE-ET-LOIRE**  
 Olivier Gauthier  
 Préfet


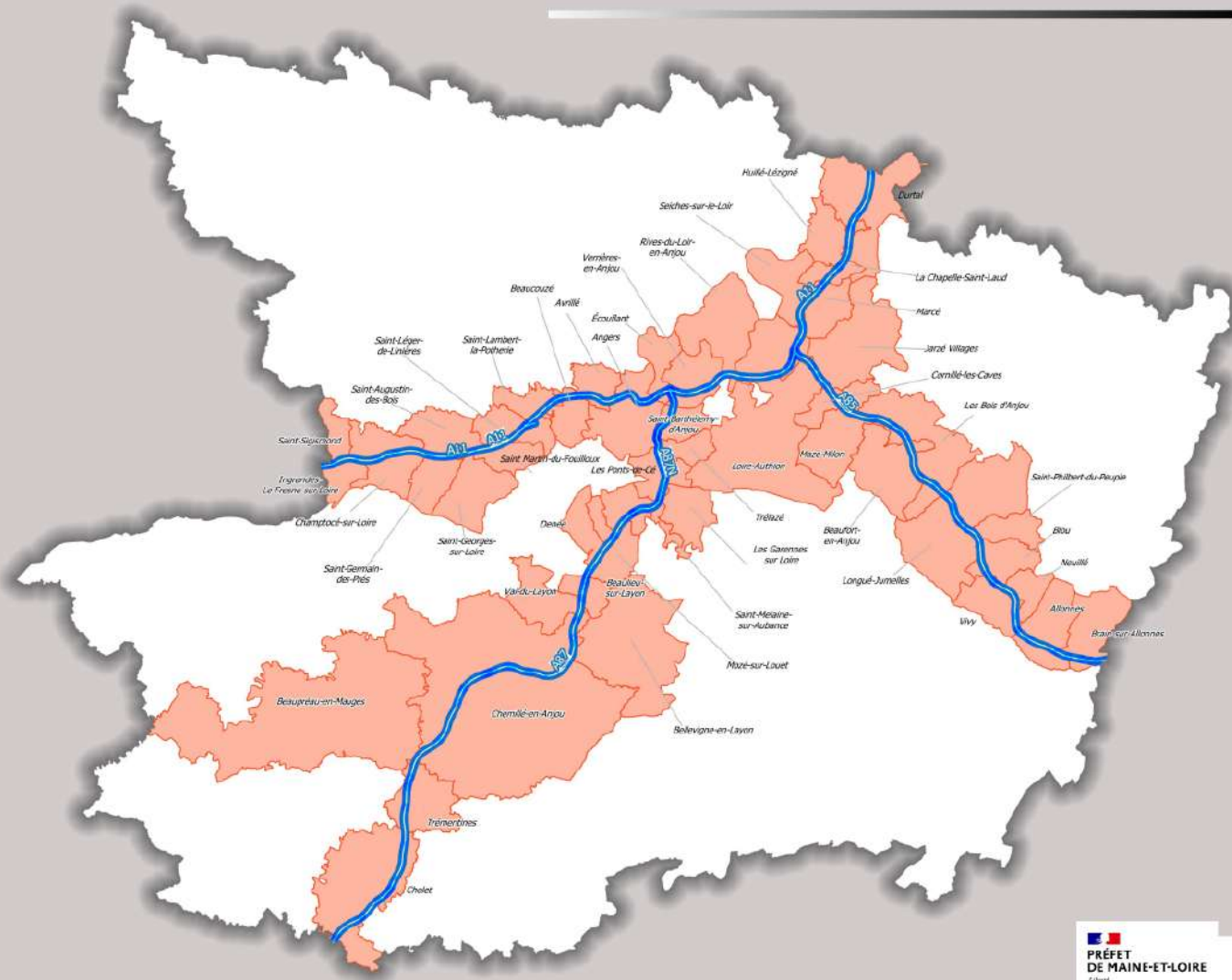
Licence de réutilisation  Direction départementale des territoires

# PLAN DE PREVENTION DU BRUIT DANS L'ENVIRONNEMENT (PPBE) 3ème ECHEANCE RESEAU AUTOROUTIER CONCERNE DANS LE MAINE-ET-LOIRE



**Limite administrative**  
 ■ Département

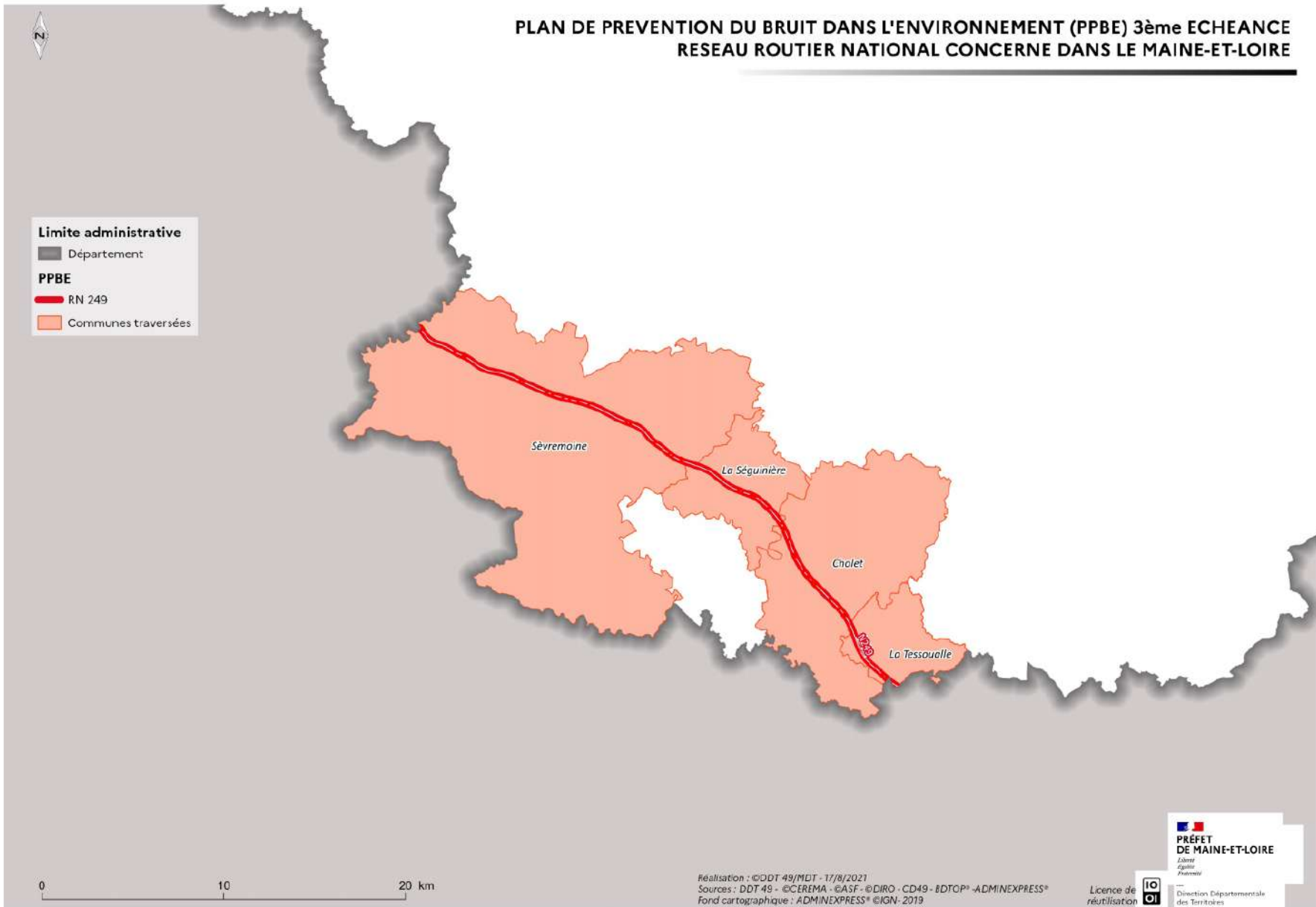
**PPBE**  
 ■ Autoroutes  
 ■ Communes traversées



Réalisation : ©DDT 49/MDT - 17/8/2021  
 Sources : DDT 49 - ©CEREMA - ©ASF - ©DIRO - CD49 - 8DTOP® - ADMINEXPRESS®  
 Fond cartographique : ADMINEXPRESS® ©IGN-2019

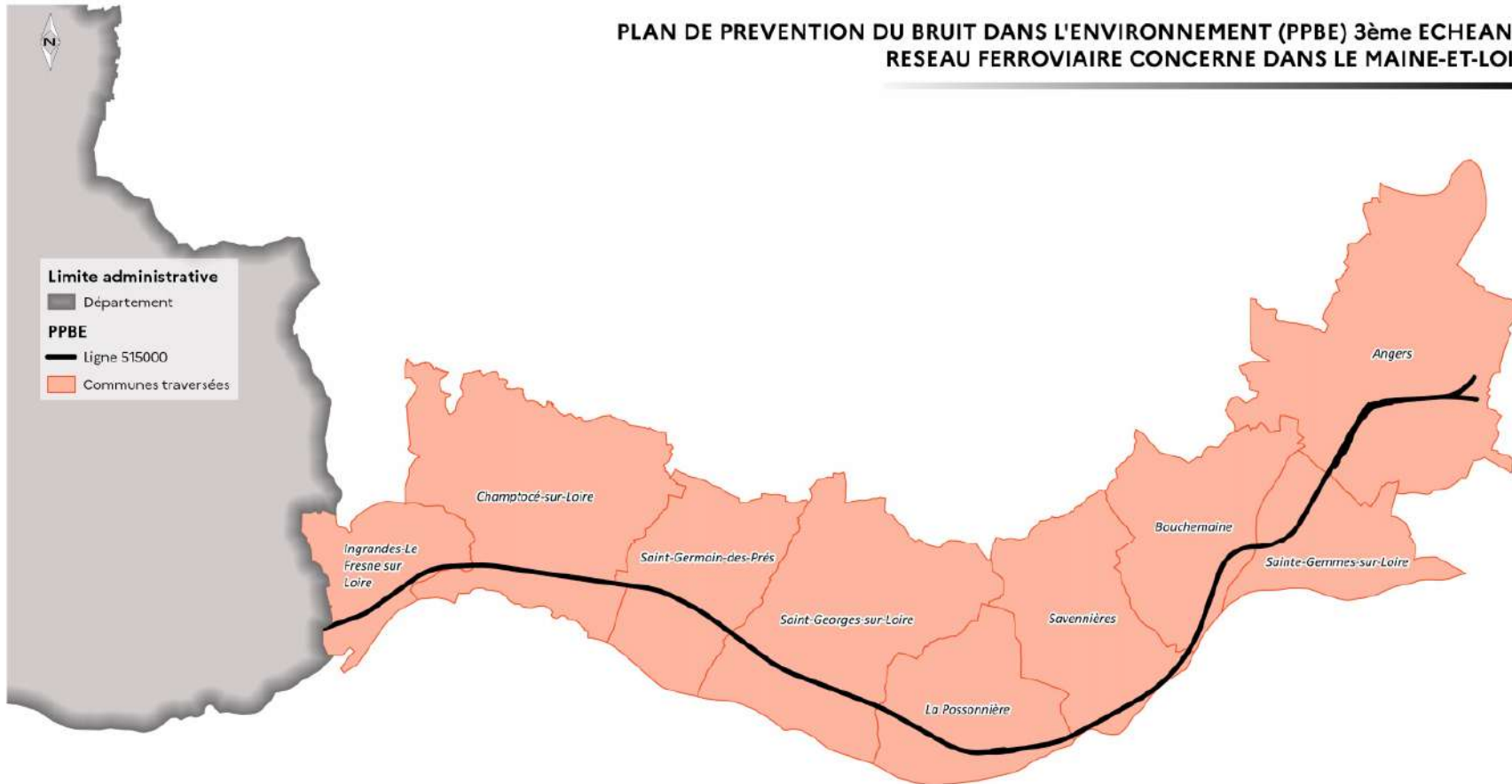
**PRÉFET DE MAINE-ET-LOIRE**  
 Liberté  
 Égalité  
 Fraternité  
 Direction Départementale  
 des Territoires

# PLAN DE PREVENTION DU BRUIT DANS L'ENVIRONNEMENT (PPBE) 3ème ECHEANCE RESEAU ROUTIER NATIONAL CONCERNE DANS LE MAINE-ET-LOIRE





# PLAN DE PREVENTION DU BRUIT DANS L'ENVIRONNEMENT (PPBE) 3ème ECHEANCE RESEAU FERROVIAIRE CONCERNE DANS LE MAINE-ET-LOIRE



0 10 20 km

Réalisation : ©DDT 49/MDT - 17/8/2021  
Sources : DDT 49 - ©CERIMA - ©ASF - ©DIRO - CD49 - BD TOP® - ADMINEXPRESS®  
Fond cartographique : ADMINEXPRESS® ©IGN - 2019

  
**PRÉFET  
DE MAINE-ET-LOIRE**  
*Liberté  
Égalité  
Fraternité*

Licence de réutilisation  

— Direction Départementale  
des Territoires



## 7.2. Aménagement

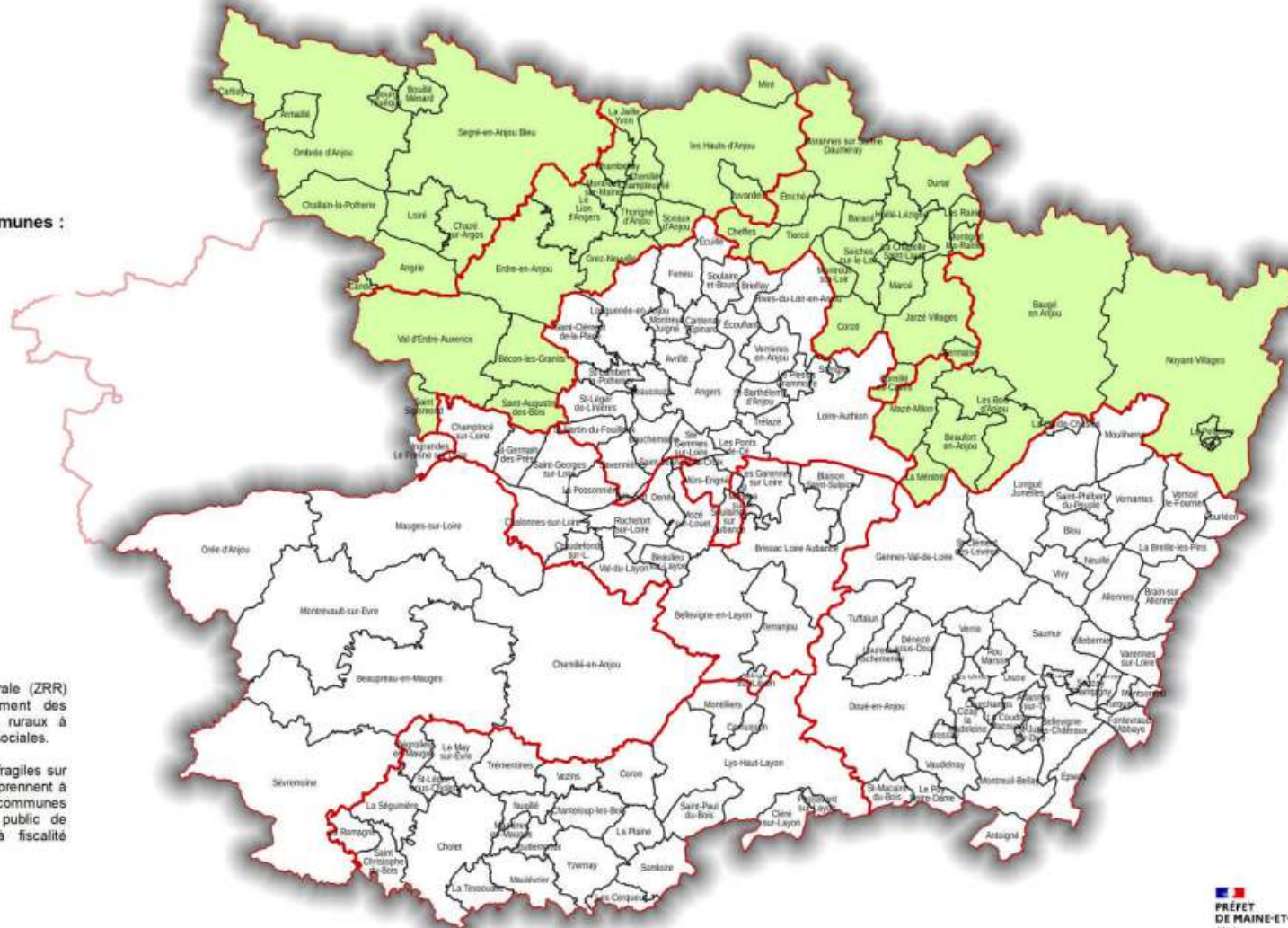


# CLASSEMENT DES COMMUNES EN ZONE DE REVITALISATION RURALE - ZRR - MAINE-ET-LOIRE

Arrêtés établis entre 1995 et 2018

-  Département
-  EPCI
-  Communes

- Classement des communes :**
-  classée en ZRR
  -  NC



Les zones de revitalisation rurale (ZRR) visent à aider le développement des entreprises sur les territoires ruraux à travers des mesures fiscales et sociales.

Ces zones, reconnues comme fragiles sur le plan socio-économique, comprennent à l'échelle nationale les communes membres d'un établissement public de coopération intercommunale à fiscalité propre (EPCI).



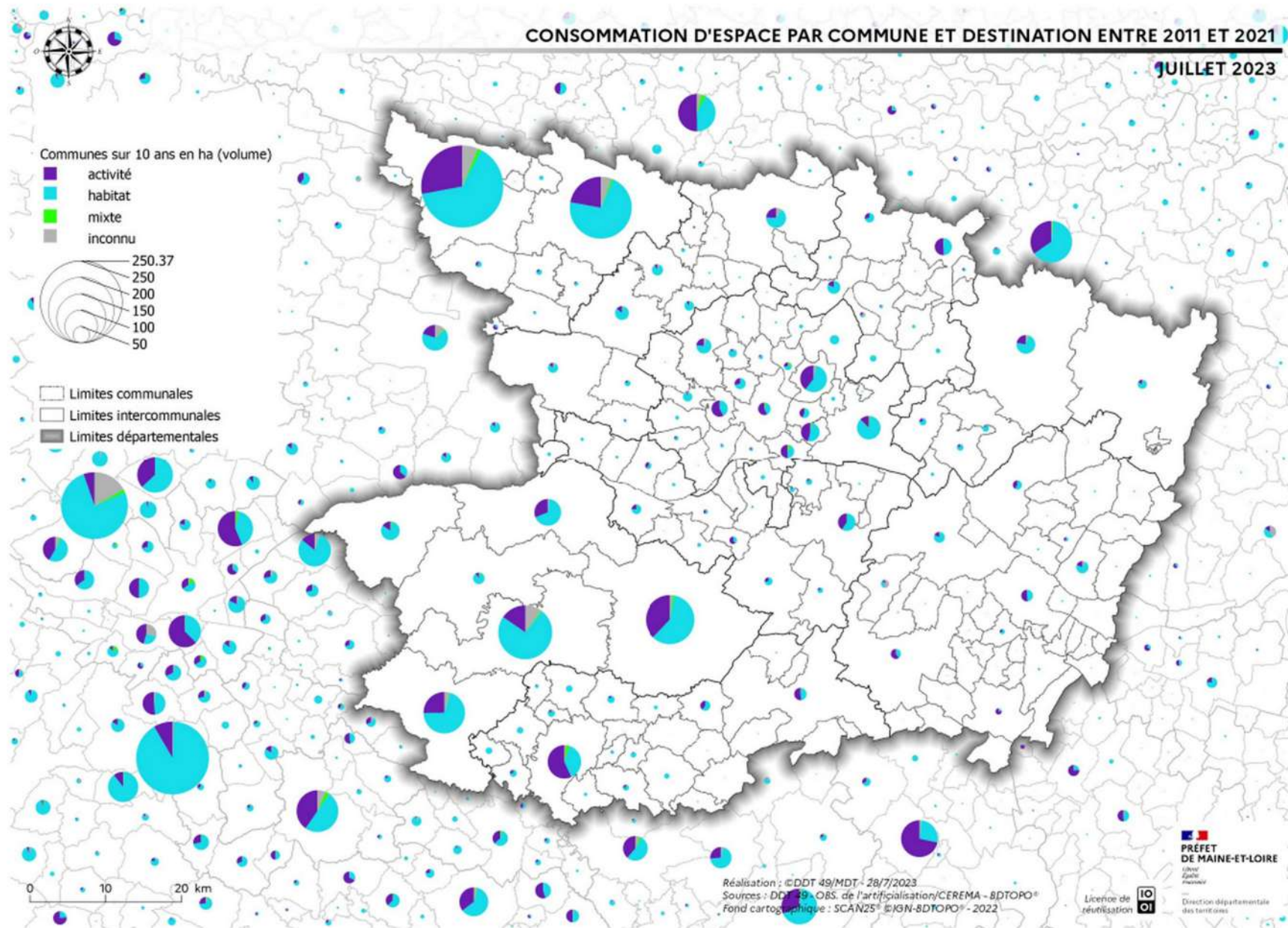
Réalisation : ©DDT 49/MDDCT - 29/9/2020  
Sources : DDT 49 - CGET  
Fond cartographique : ©IGN ADMINEXPRESS COG 2019

Licence de réutilisation



# CONSOMMATION D'ESPACE PAR COMMUNE ET DESTINATION ENTRE 2011 ET 2021

JUILLET 2023



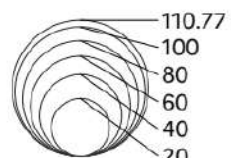


# LES DISPONIBILITES FONCIERES DES ZONES D'ACTIVITES ECONOMIQUES dans le Maine-et-Loire (49)

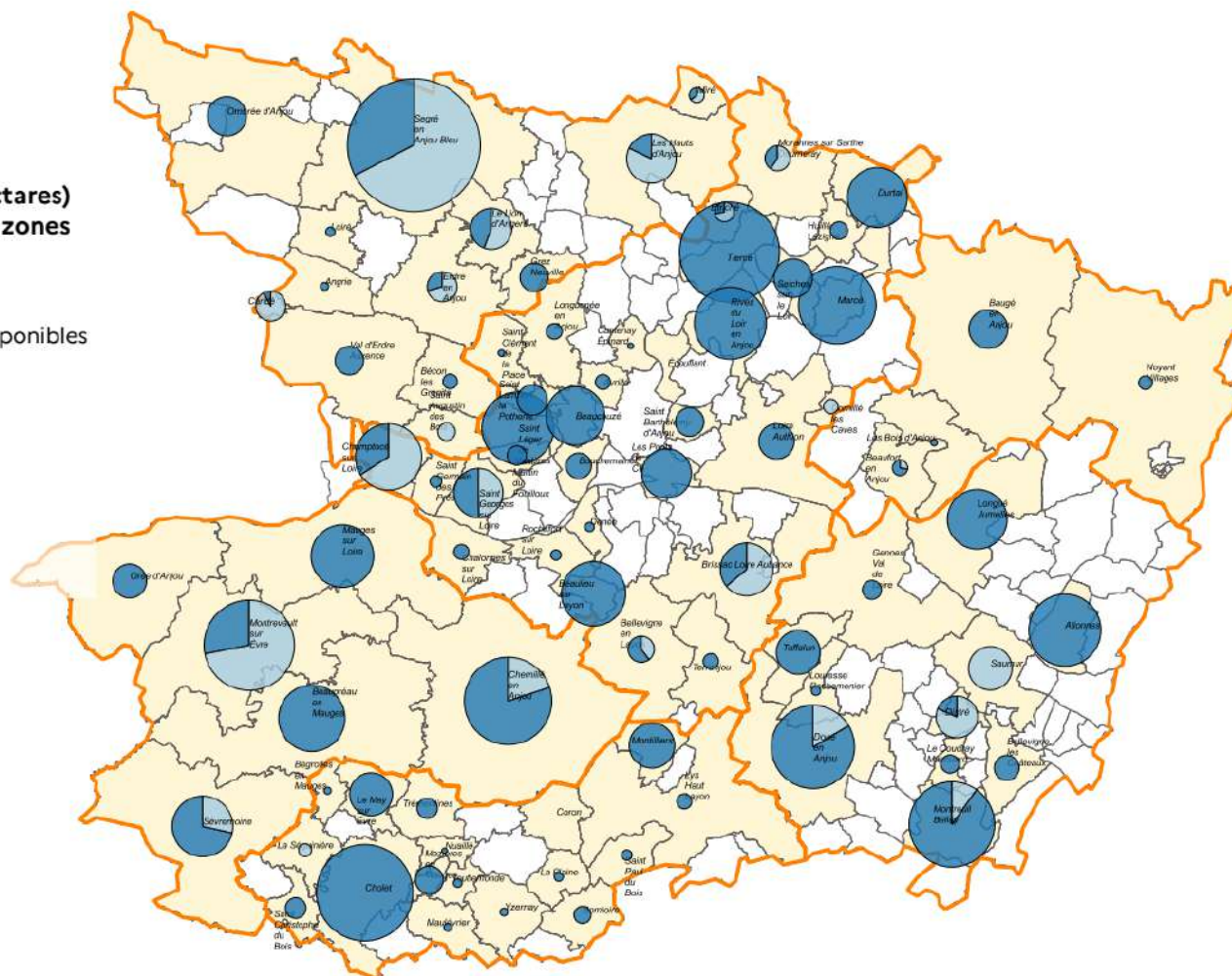
Janvier 2021

Surfaces disponibles (en hectares)  
par commune dans les zones  
d'activités au 01/01/21

- Périmètre SCoT
  - Communes avec surfaces disponibles
- Surfaces en Ha :



- équipées
- non équipées



0 10 20 km

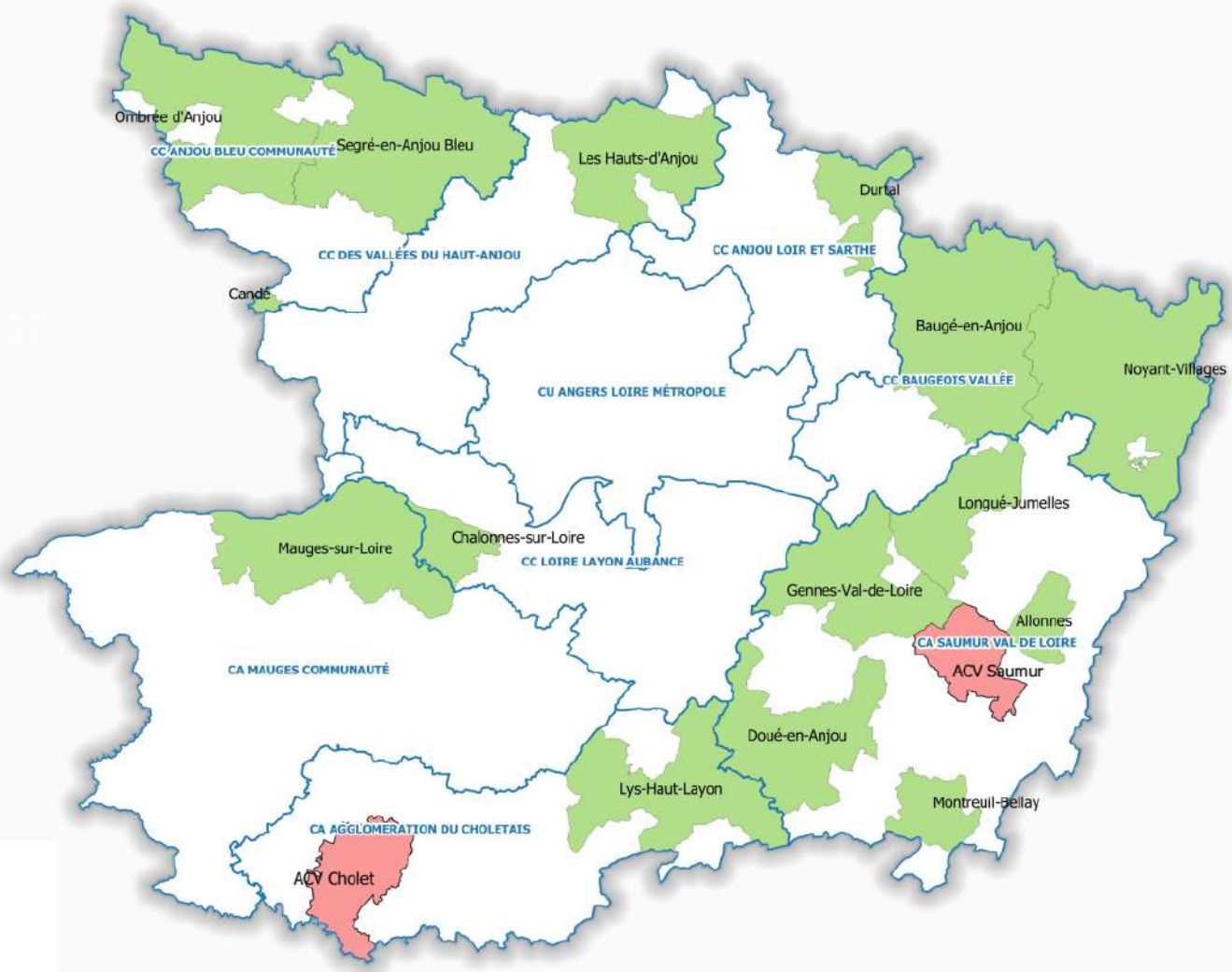
Réalisation : ©DDT 49/SUAR/ETAMO  
Sources : DDT 49 - BDTOP® - Observatoire des ZAE  
Données issues de l'enquête EPCI 2021 sur les données 2020

  
**PRÉFET  
DE MAINE-ET-LOIRE**  
*Ébert  
Raphaël  
Foucault*  
Licence de réutilisation   
Direction départementale  
des territoires



# Programmes Petites Villes de Demain (PVD) et Action Coeur de Ville (ACV)

Mars 2023



- EPCI
- Communes PVD
- Communes ACV

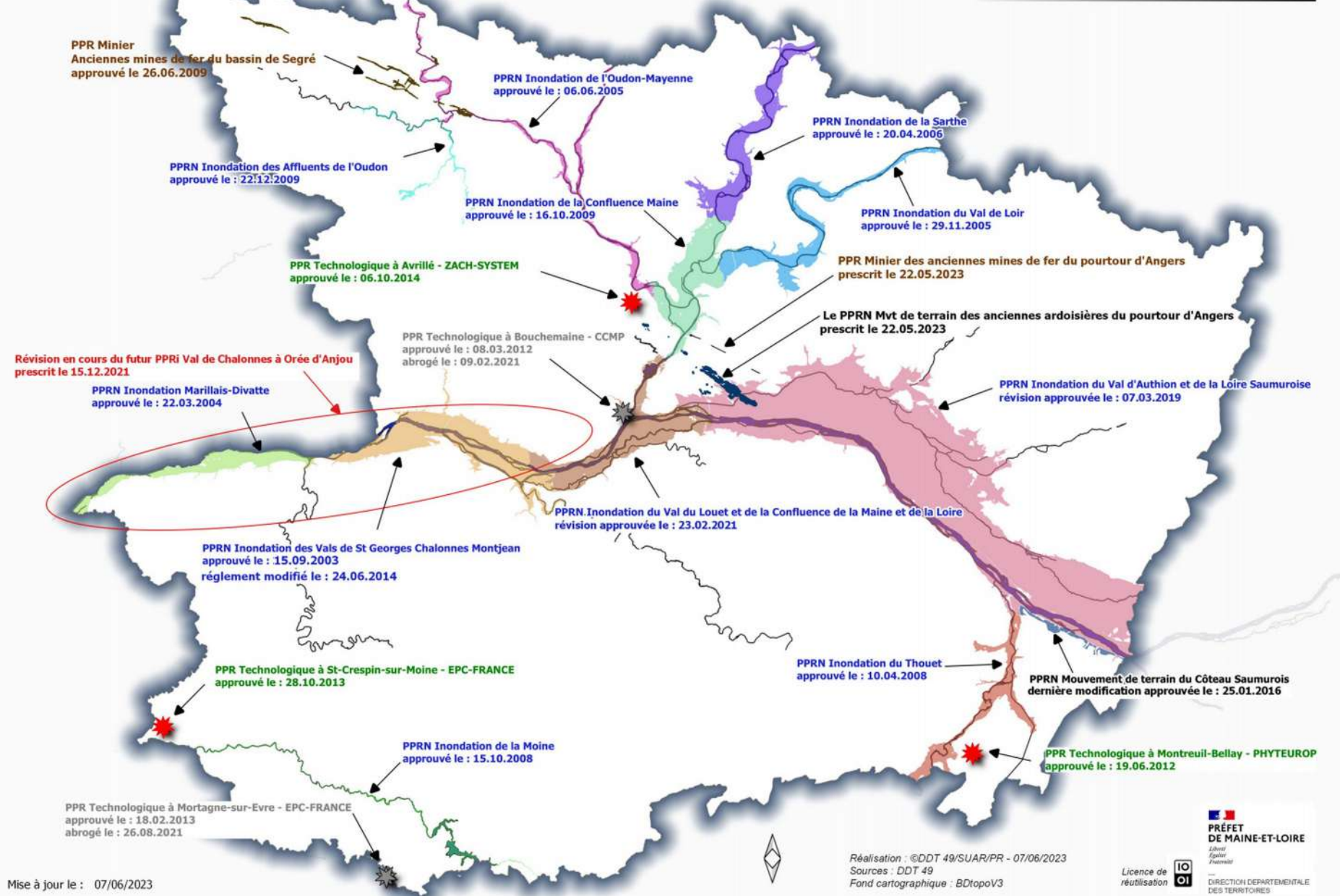
0 10 20 km

Réalisation : ©DDT 49/ETAMO  
Sources : DDT 49 - BDTOPO®  
2023



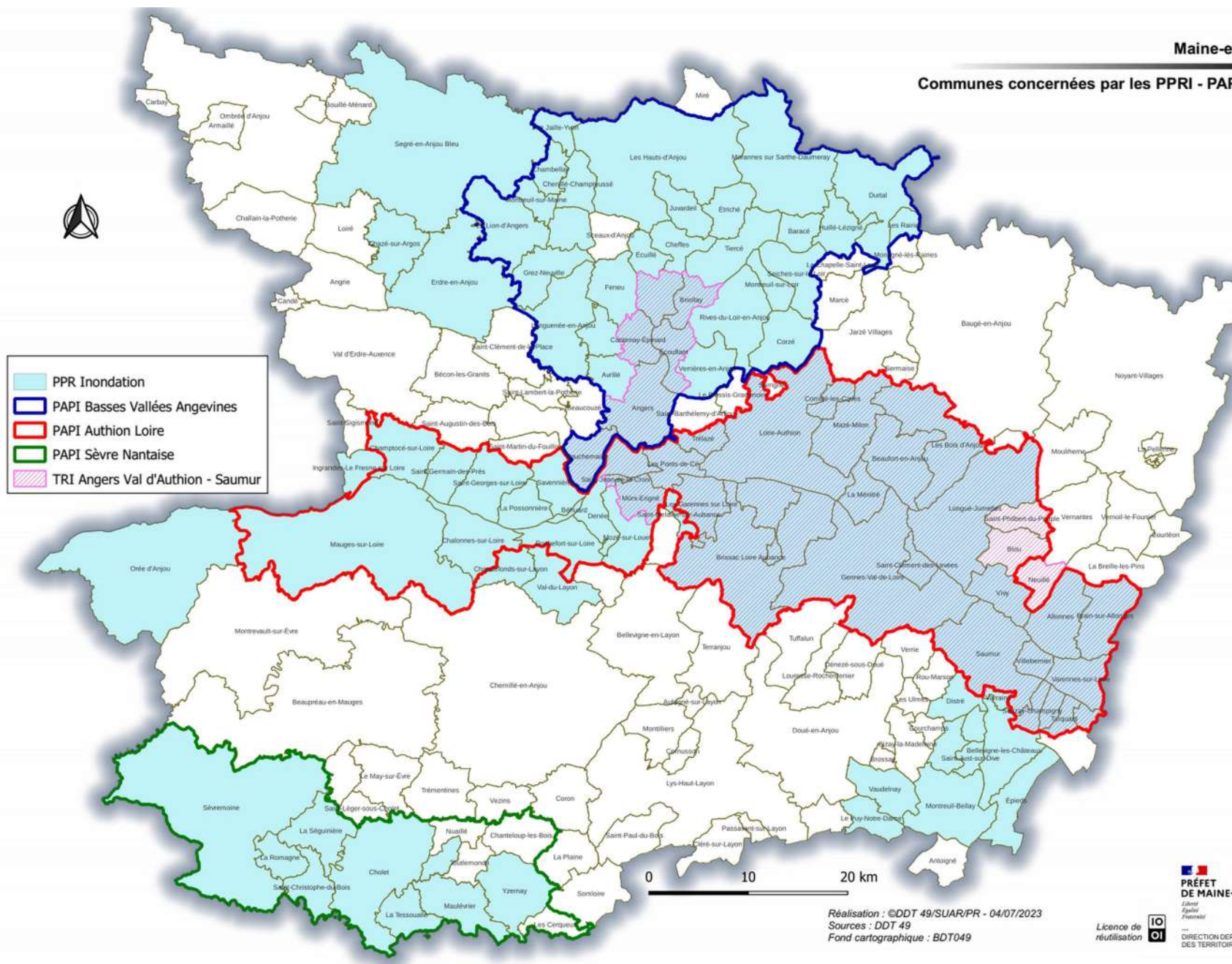
## **8. Risques naturels et technologiques – Gestion de crises**

# Carte des Plans de Prévention des Risques





## 8.1. Risques naturels

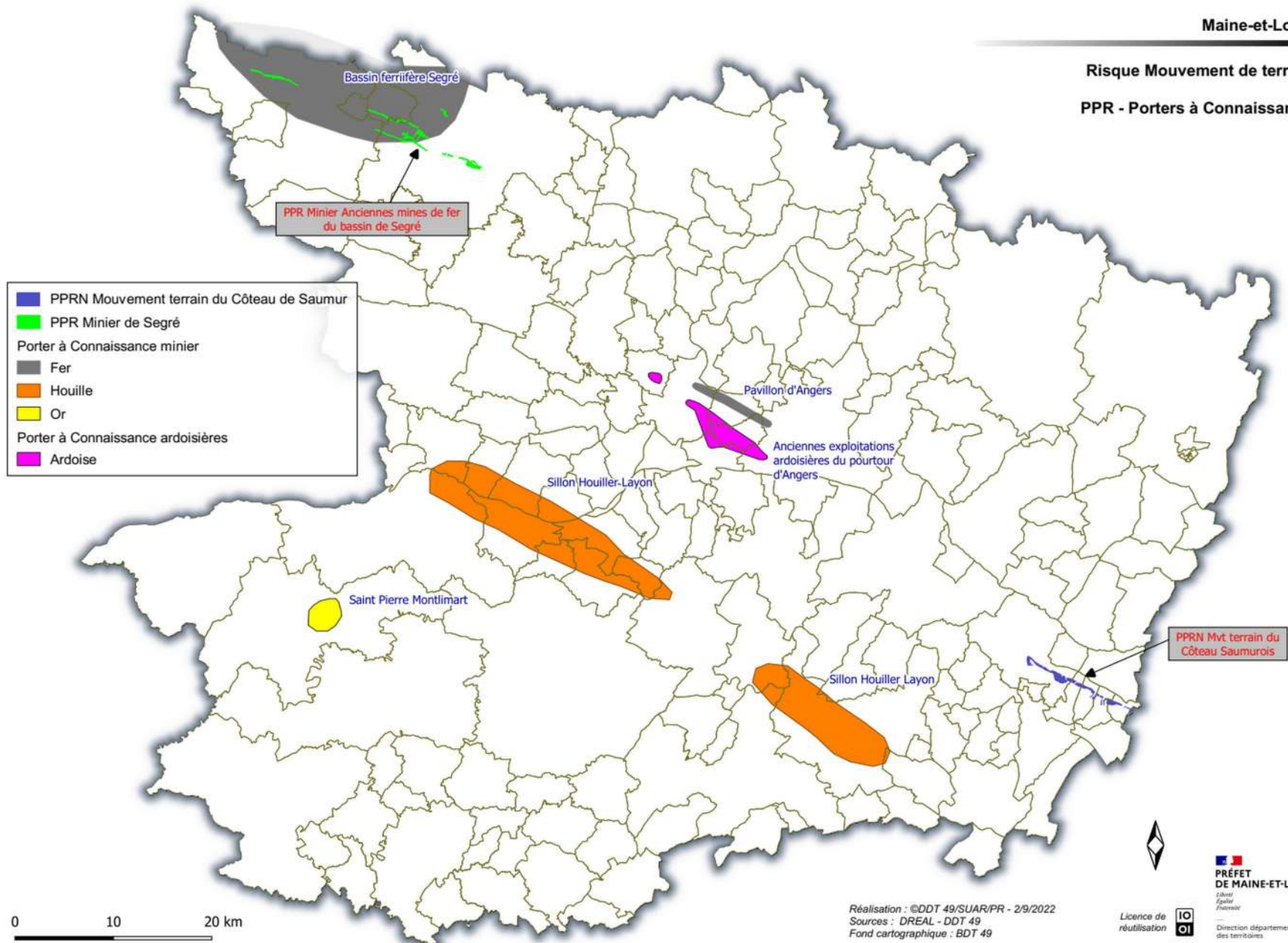


- PPR Inondation
- PAPI Basses Vallées Angevines
- PAPI Authion Loire
- PAPI Sèvre Nantaise
- TRI Angers Val d'Authion - Saumur

Réalisation : ©DDT 49/SUAR/PR - 04/07/2023  
Sources : DDT 49  
Fond cartographique : BDT049

PRÉFET DE MAINE-ET-LOIRE  
Liberté  
Égalité  
Fraternité  
Licence de réutilisation  
DIRECTION DÉPARTEMENTALE DES TERRITOIRES

Risque Mouvement de terrain  
PPR - Porters à Connaissance





# EXPOSITION AU RETRAIT ET GONFLEMENT DES ARGILES DU MAINE-ET-LOIRE

juillet 2021

## Limites administratives

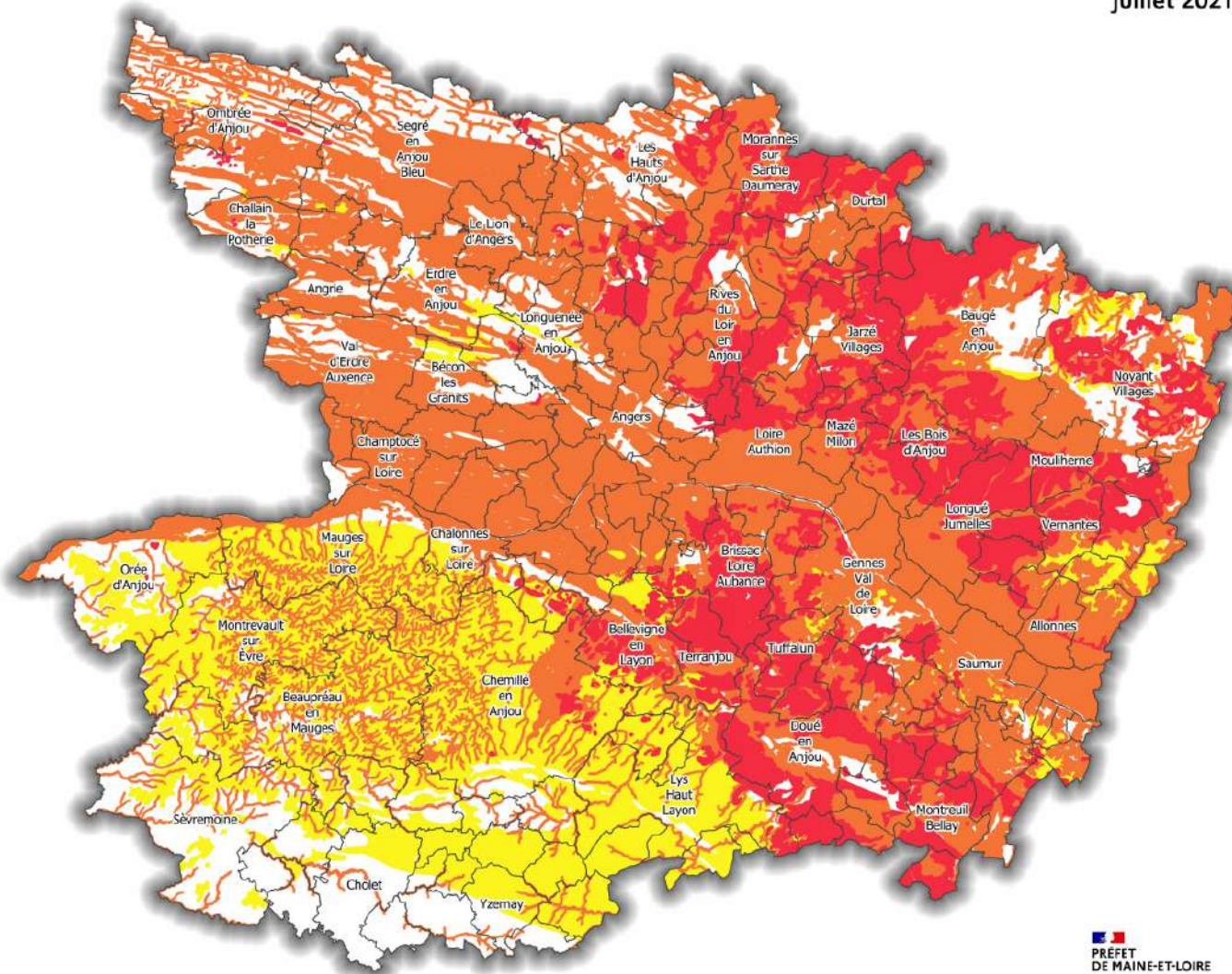
- Communes
- Département

## Aléa

- Faible (90)
- Moyen (175)
- Fort (102)

Les chiffres entre parenthèses correspondent au nombre de communes impactées par aléa.

A noter que toutes les communes sont exposées à au moins un aléa.



Réalisation : © DDT 49/MDT - 7/7/2021  
Sources : DDT 49 - © BRGM 2019 - © IGN  
Fond cartographique : ADMINEXPRESS® © IGN - 2019

  
**PREFET DE MAINE-ET-LOIRE**  
*Éthique  
Égalité  
Proximité*

Licence de réutilisation    
Direction Départementale des Territoires



0 10 20 km

Réalisation : ©DDT 49/SUAR/PR - 20/7/2022  
Sources : DREAL PDL - DDT 49  
Fond cartographique : BDT 49



Licence de réutilisation



  
**PRÉFET  
DE MAINE-ET-LOIRE**  
*Liberté  
Égalité  
Fraternité*  
Direction départementale  
des territoires



## ZONE DE SISMICITE DANS LE MAINE-ET-LOIRE

Entrée en vigueur le 1er mai 2011

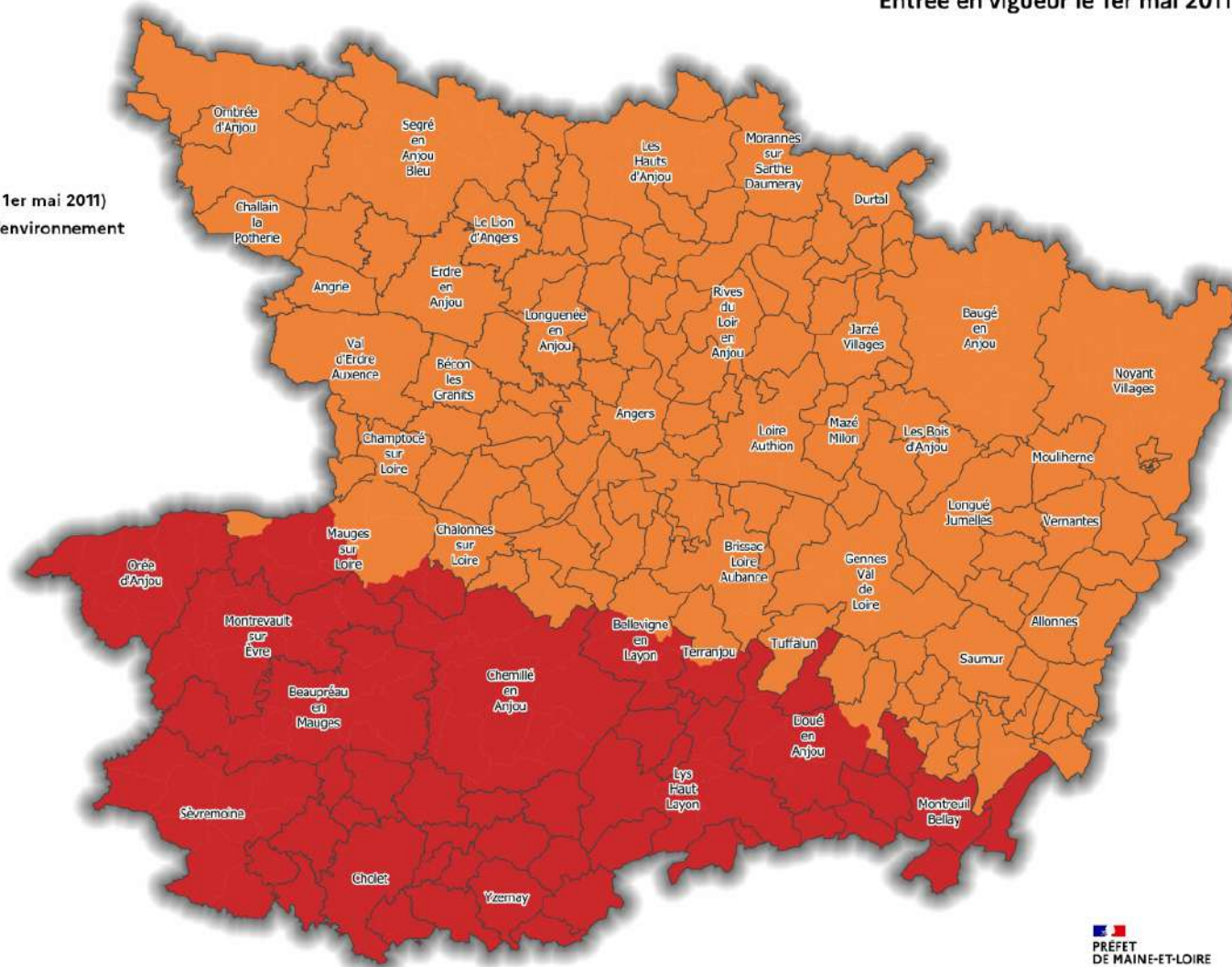
### Limites administratives

- Communes
- Département

### Zone de sismicité (entrée en vigueur le 1er mai 2011)

D'après l'article D.563-8-1 du code de l'environnement

- Faible
- Moderée



Réalisation : ©DDT 49/MDT - 7/7/2021  
Sources : DDT 49 - ©BRGM 2011 - ©IGN  
Fond cartographique : ADMINEXPRESS® ©IGN - 2019






Licence de réutilisation Direction Départementale des Territoires

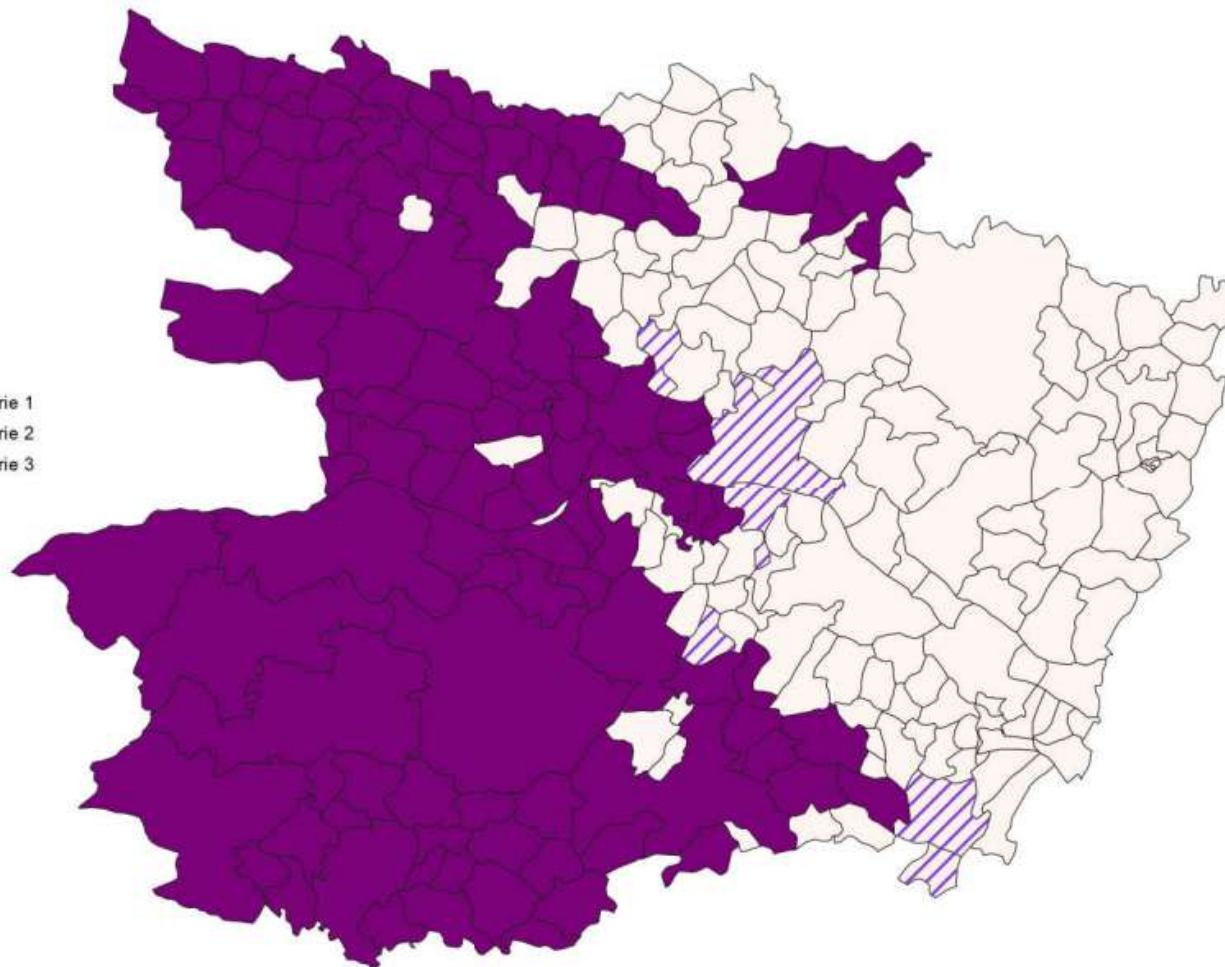


## ZONE À POTENTIEL RADON - MAINE-ET-LOIRE

OCTOBRE 2020

### Typologie de communes

-  communes à potentiel radon de catégorie 1
-  communes à potentiel radon de catégorie 2
-  communes à potentiel radon de catégorie 3



0 10 20 km

Réalisation : ©DDT 49/MDDCT - 27/10/2020  
Sources : IRSN - DDT49 2019  
Fond cartographique : ©IGN-BDCARTO® - 2019

  
**PREFET  
DE MAINE-ET-LOIRE**  
Château  
Zapfen  
Henneau  
—  
DIRECTION DEPARTEMENTALE  
DES TERRITOIRES





Licence de  
réutilisation




## 8.2. Risques technologiques




Plans de Prévention des Risques Technologiques  
Sites Seveso  
Porteurs à Connaissance

-  PPRT [3]
-  Site Seveso [10]
-  Seuil bas [6]
-  Seuil Haut [4]
-  PAC industriel [16]



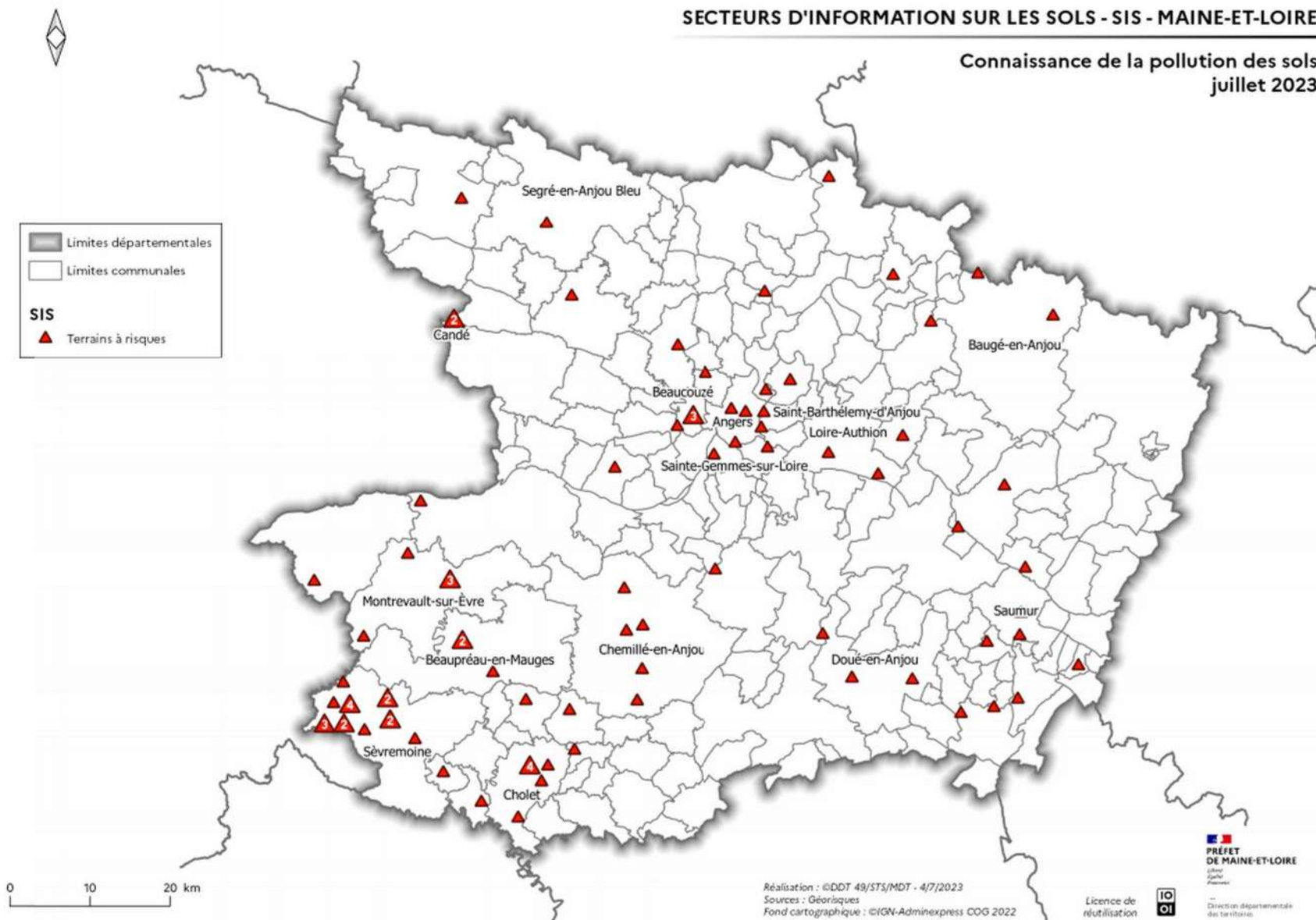
Réalisation : ©DDT 49/SUAR/PR - 03/07/2023  
Sources : DDT 49  
Fond cartographique : BDT 49

Licence de réutilisation 

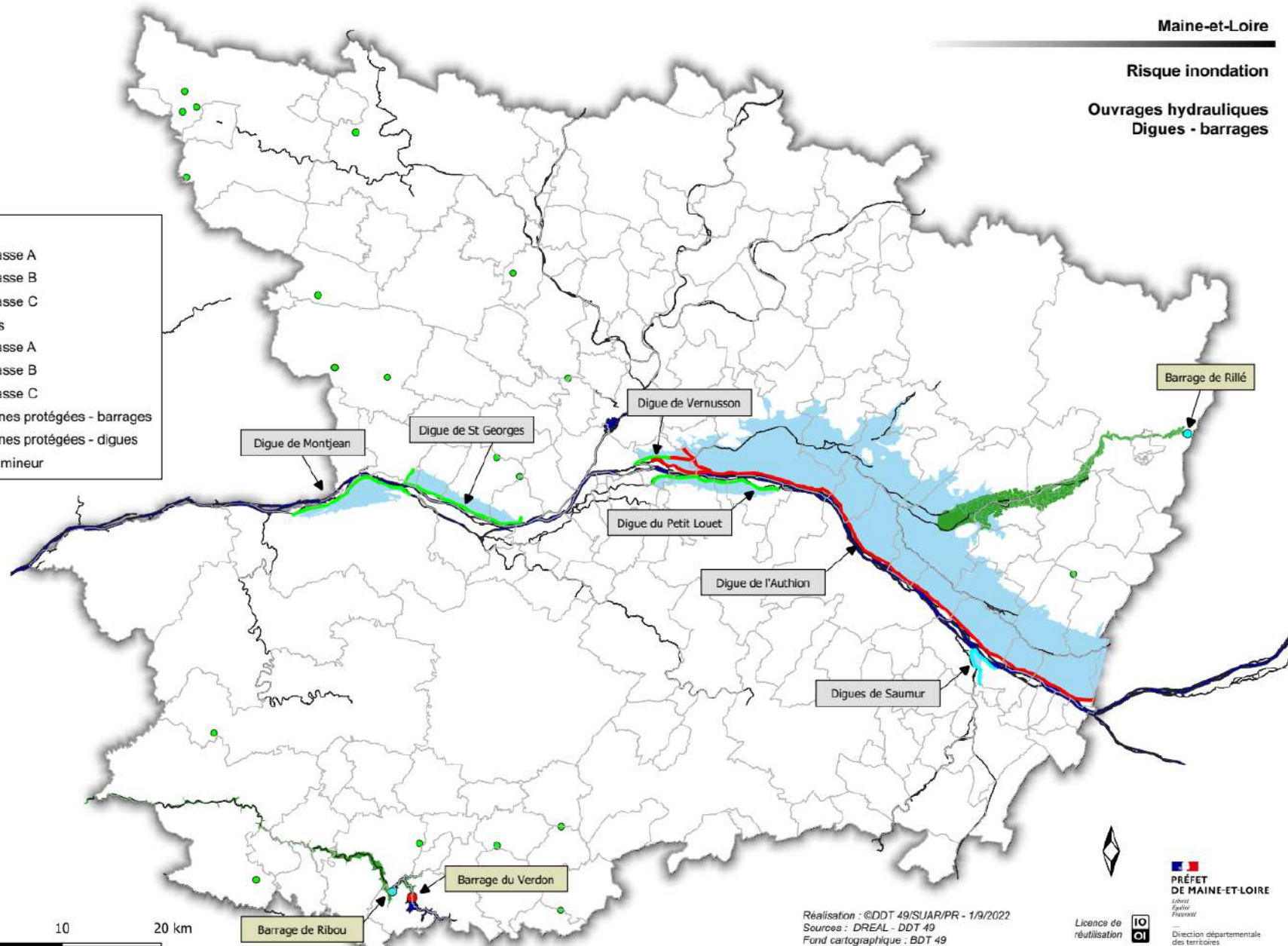
  
**PREFET DE MAINE-ET-LOIRE**  
Liberté  
Égalité  
Fraternité  
Direction départementale  
des territoires

# SECTEURS D'INFORMATION SUR LES SOLS - SIS - MAINE-ET-LOIRE

Connaissance de la pollution des sols  
juillet 2023



- Digues
- Classe A
  - Classe B
  - Classe C
- Barrages
- Classe A
  - Classe B
  - Classe C
- Zones protégées - barrages
- Zones protégées - digues
- Lit mineur



Réalisation : ©DDT 49/SUAR/PR - 1/9/2022  
Sources : DREAL - DDT 49  
Fond cartographique : BDT 49

Licence de réutilisation



PRÉFET DE MAINE-ET-LOIRE  
Liberté  
Égalité  
Fraternité  
Direction départementale des territoires

- Réseau routier principal
- Autoroute
  - Nationale
  - Départementale
- Voie ferrée

0 10 20 km

Réalisation : ©DDT 49/SUAR/PR - 5/7/2022  
Sources : DDT 49  
Fond cartographique : BDT 49


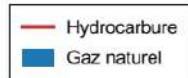


Licence de réutilisation



  
**PREFET DE MAINE-ET-LOIRE**  
*Liberté  
Égalité  
Fraternité*  
Direction départementale  
des territoires

Transport de Matières Dangereuses - Canalisations



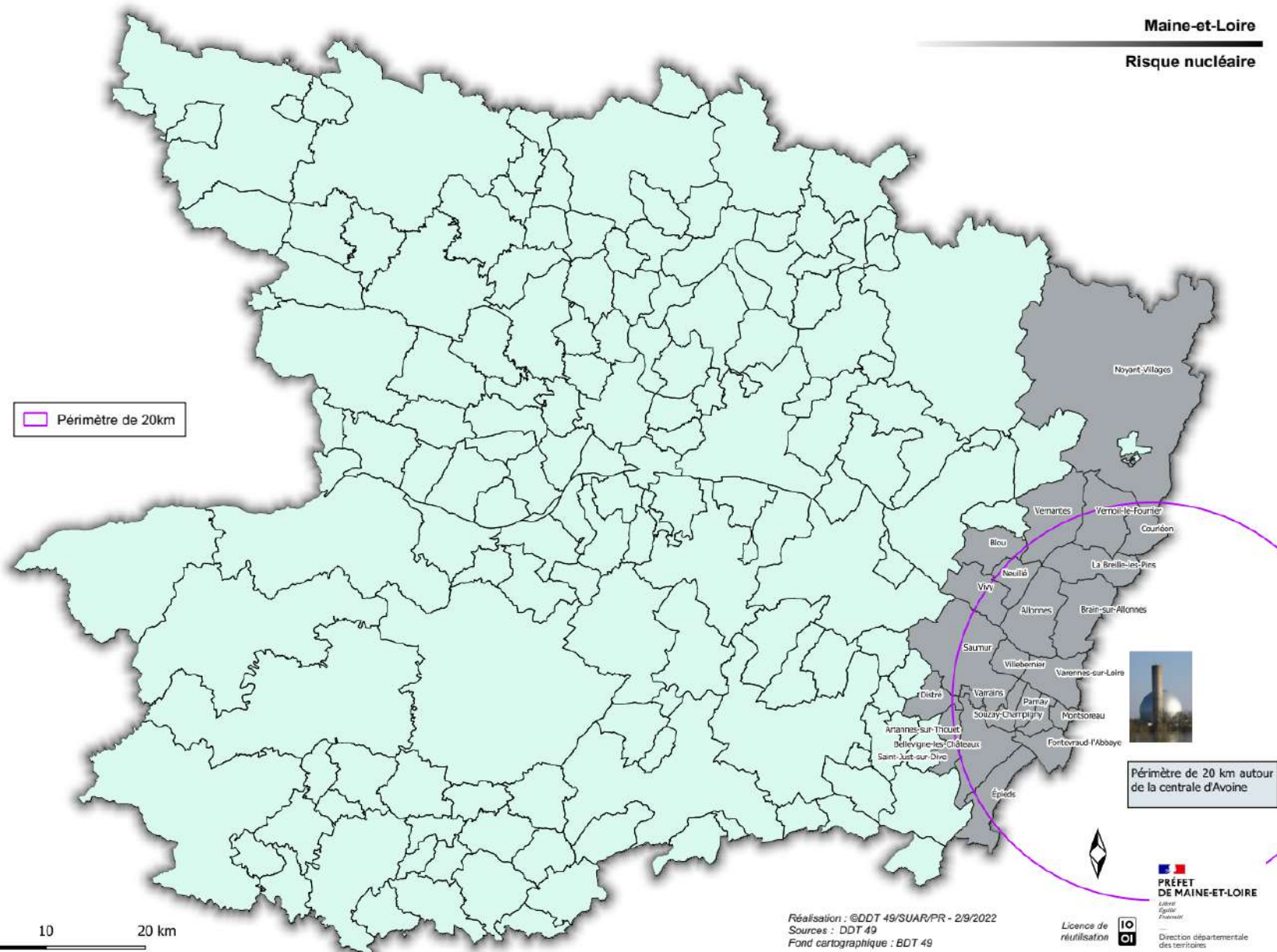
Réalisation : ©DDT 49/SUAR/PR - 5/7/2022  
Sources : DDT 49  
Fond cartographique : BDT 49



Licence de réutilisation



**PREFET DE MAINE-ET-LOIRE**  
Liberté  
Égalité  
Fraternité  
Direction départementale  
des territoires



Périmètre de 20km



Périmètre de 20 km autour de la centrale d'Avoine

0 10 20 km

Réalisation : ©DDT 49/SUAR/PR - 2/9/2022  
Sources : DDT 49  
Fond cartographique : BDT 49

PRÉFET DE MAINE-ET-LOIRE  
Licence de réutilisation  
Direction départementale des territoires

## **9. Construction - Habitat - Ville**

## 9.1. Habitat





# OPÉRATIONS PROGRAMMÉES D'AMÉLIORATION DE L'HABITAT - OPAH ET PROGRAMMES D'INTÉRÊTS GÉNÉRAUX - PIG - MAINE-ET-LOIRE

juillet 2023

## Programmes OPAH en cours :

### OPAH Classique :

- OPAH CU ANGERS LOIRE METROPOLE
- OPAH CC VALLEES DU HAUT-ANJOU
- OPAH CC LOIRE LAYON AUBANCE
- OPAH CC ANJOU BLEU COMMUNAUTE

### OPAH RU - Renouveau Urbain :

- OPAH RU ALLONNES LONGUE JUMELLES
- OPAH RU BEAUPREAU EN MAUGES
- OPAH RU CC VALLEES DU HAUT-ANJOU
- OPAH RU CENTRE VILLE DE BAUGE-EN-ANJOU
- OPAH RU CHEMILLE EN ANJOU
- OPAH RU COEUR DE SAUMUR
- OPAH RU COEUR DE VILLE DE CHOLET
- OPAH RU MONTREUIL-BELLAY VIVY FONTEVRAUD L'ABBAYE
- OPAH RU Multisites AGGLOMERATION DU CHOLETAIS
- OPAH RU POUANCE ET SEGRE

## Programmes d'intérêts généraux PIG en cours :

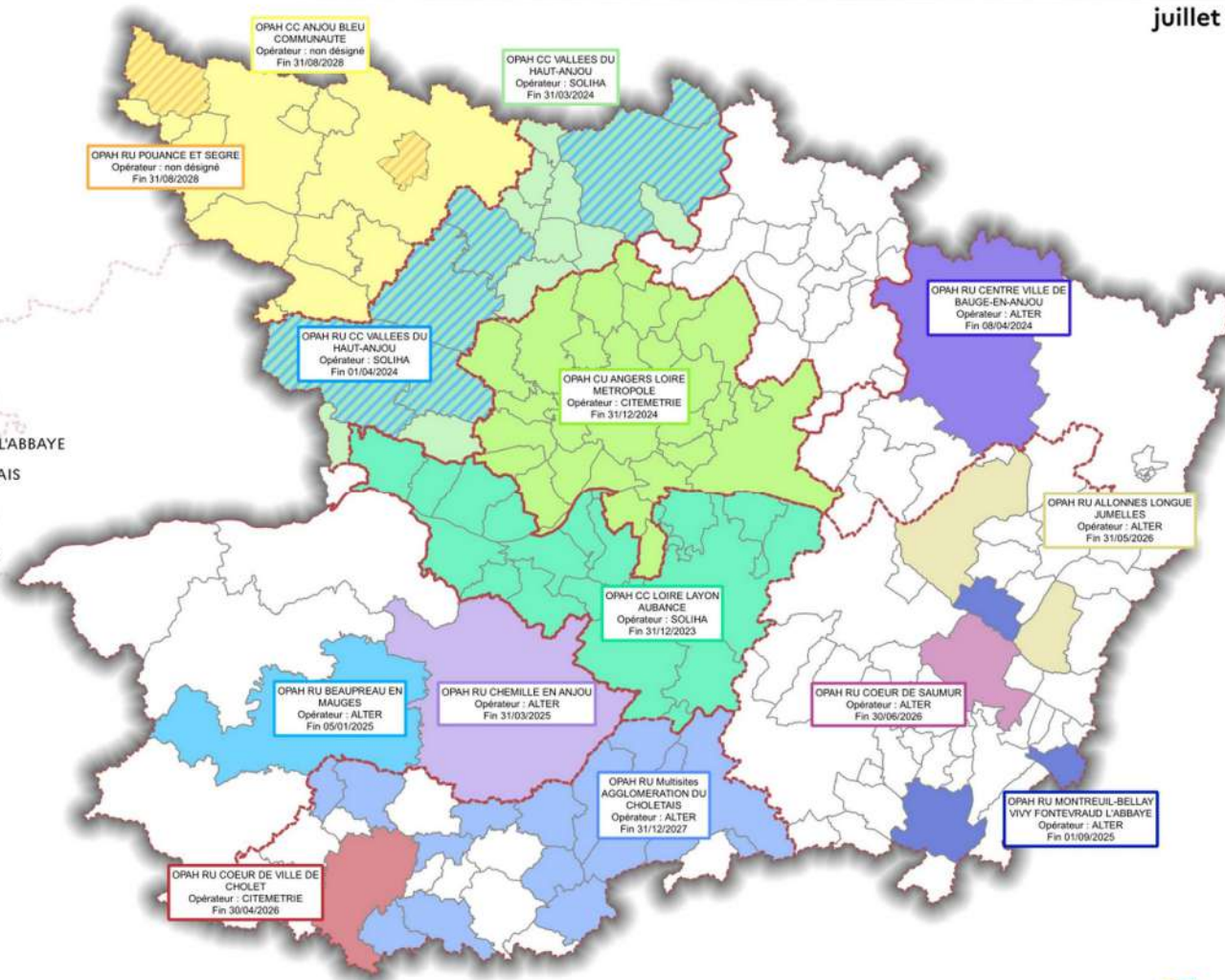
PIG résorption de l'habitat dégradé ou insalubre - RHDJ 2021-2025  
Fin 30/04/2025

PIG performance énergétique et adaptation 2022-2025  
Fin 31/12/2025

Autre programme en cours :  
Veille et observation des copropriétés  
AUT VOC ALM  
Fin 01/12/2023

### Limites administratives :

- Département
- EPCI-FP
- Communes



0 10 20 km

Réalisation : ©DDT 49/ST/MDT - 26/7/2023  
Sources : DDT49 - ANAH - CD49  
Fond cartographique : ©IGN - Adminexpress COG 2022

Licence de réutilisation

  
**PREFET DE MAINE-ET-LOIRE**  
Egalité  
Territoires  
Direction départementale des territoires

# SUIVI DES PROGRAMMES LOCAUX DE L'HABITAT (PLH)

DÉCEMBRE 2022



- Situation**
- ◆ PLH obligatoire
- Procédure**
- PLH exécutoire
  - PLH engagé
  - PLH à échéance prorogé
- Limites intercommunales
- Limites départementales



0 10 20 km

Réalisation : ©DDT 49/MDT - 03/01/2023  
Sources : DDT 49 - SUDOCUH/MTE  
Fond cartographique : ©IGN-BDTopo® - 2022

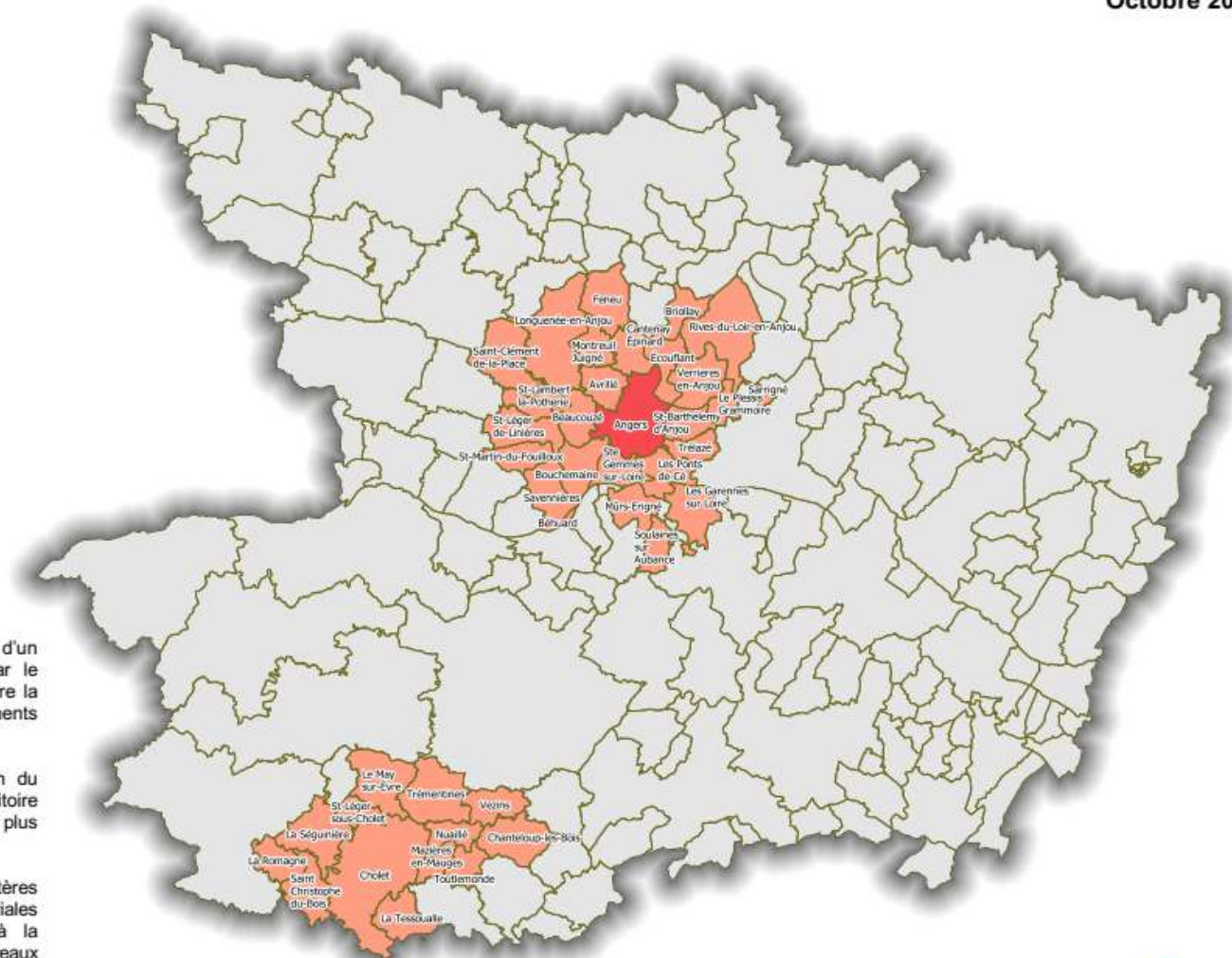
  
**PRÉFET  
DE MAINE-ET-LOIRE**  
*Élu(e)  
2021  
2026*

Libre de réutilisation    
DIRECTION DÉPARTEMENTALE  
DES TERRITOIRES



## PARC PRIVÉ LOCATIF - ZONAGE A / B / C - MAINE-ET-LOIRE

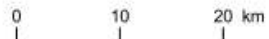
Octobre 2020



En matière de logement, la tension d'un marché immobilier local est définie par le niveau d'adéquation sur un territoire entre la demande de logements et l'offre de logements disponibles.

Le zonage A/B/C caractérise la tension du marché du logement en découpant le territoire en 5 zones, de la plus tendue (A bis) à la plus détendue (zone C).

Ce zonage s'appuie sur des critères statistiques liés aux dynamiques territoriales (comme l'évolution démographique), à la tension des marchés locaux et aux niveaux des loyers et des prix de l'immobilier.



Réalisation : ©DDT 49/MDDCT - 16/10/2020  
Sources : DDT 49 -DREAL PdL  
Fond cartographique : ©IGN - Adminexpress COG 2019

PRÉFET  
DE MAINE-ET-LOIRE  
Licence de réutilisation

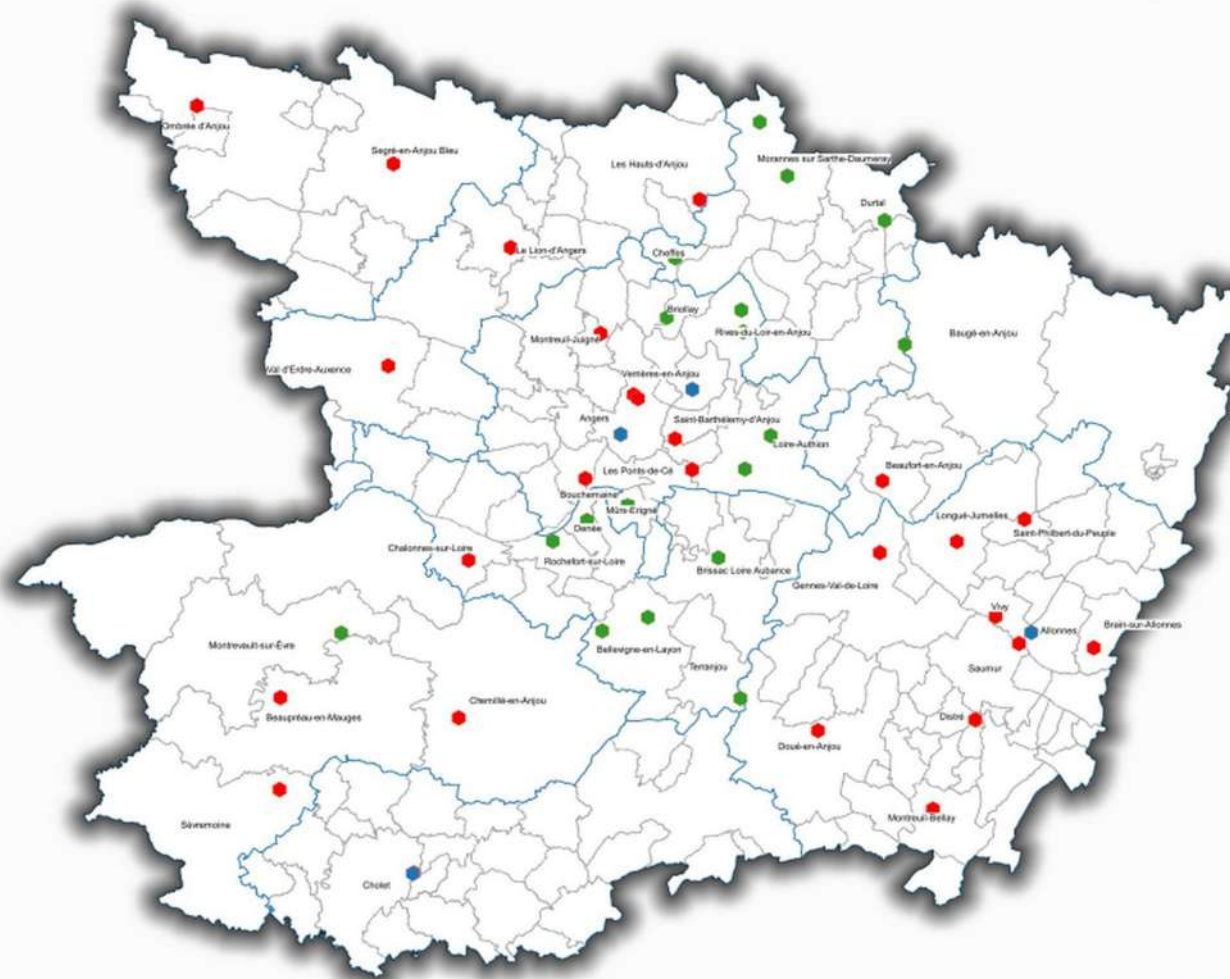
DIRECTION DÉPARTEMENTALE  
DES TERRITOIRES



# LOCALISATION DES STRUCTURES D'ACCUEIL DES GENS DU VOYAGE

Septembre 2023

- Aire d'accueil
- Aire d'accueil
  - Aire de grand passage
  - Aire de petit passage
- Limites communales  
□ Limites intercommunales  
□ Limites départementales



0 10 20 km

Réalisation : © DDT 49/MDT - 1/9/2023  
Sources : DDT 49 - CD 49  
Fond cartographique : © IGN/Admin EXPRESS® - 2023

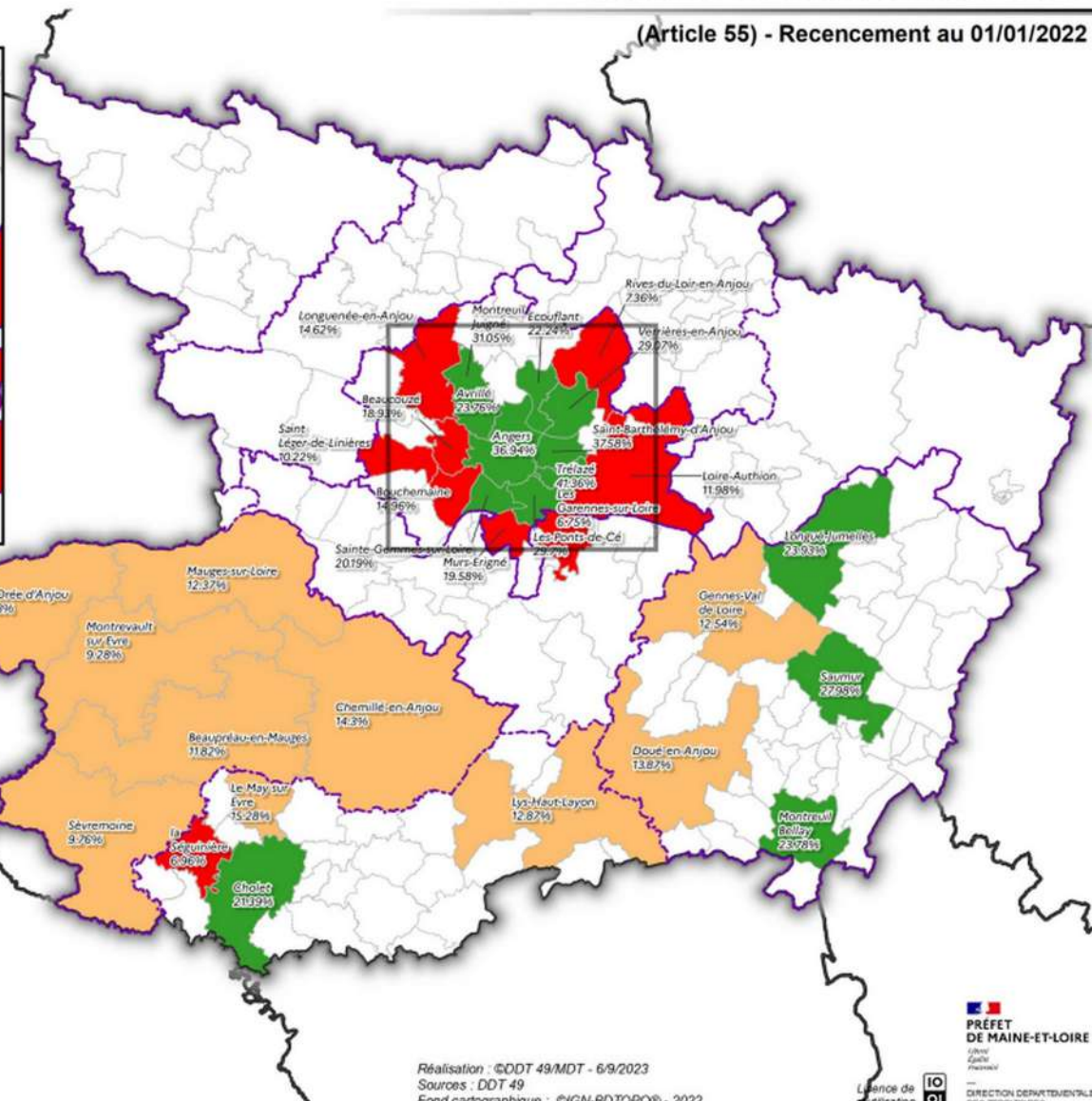
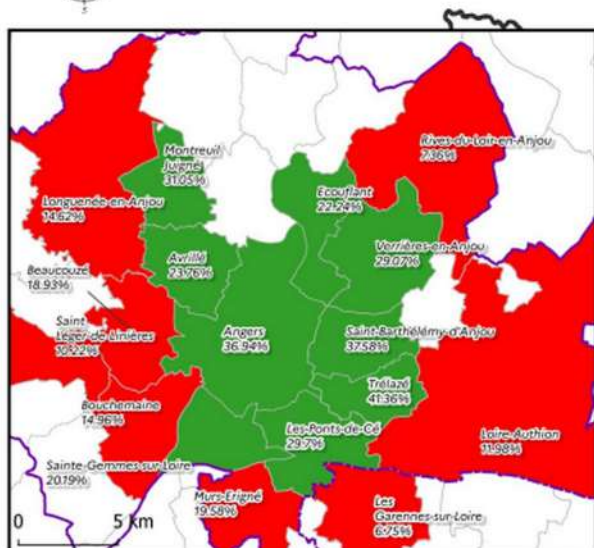
  
**PRÉFET DE MAINE-ET-LOIRE**  
Christophe PERRAUD  
Direction départementale des territoires

Licence de réutilisation 



# COMMUNES CONCERNÉES PAR LA LOI SRU

(Article 55) - Recensement au 01/01/2022



**Situation communale**  
Taux au 1er janvier 2022

- moins de 20 %
- plus de 20 %
- Communes exemptées sur la période 2023-2025

- Limites communales
- Limites Intercommunales
- Limites départementales

Logements sociaux au sens de la loi SRU : logements locatifs appartenant à des bailleurs sociaux ou privés ayant été subventionnés par l'État



Réalisation : ©DDT 49/MDT - 6/9/2023  
Sources : DDT 49  
Fond cartographique : ©IGN-BDTopo® - 2022

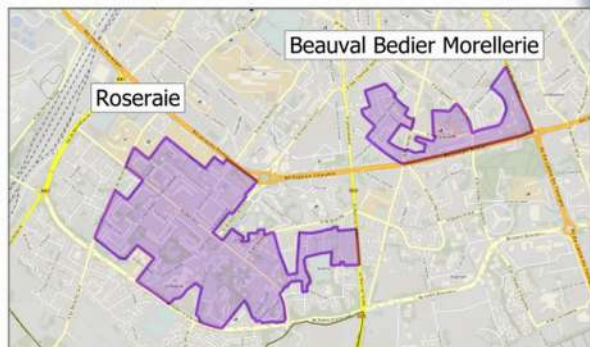
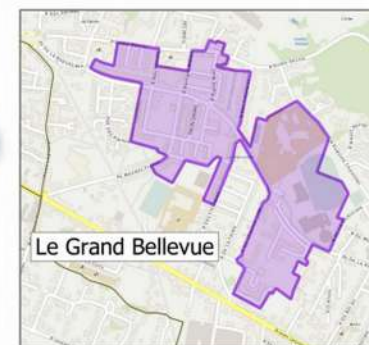
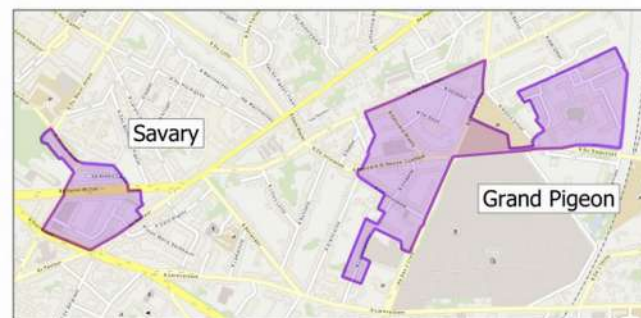
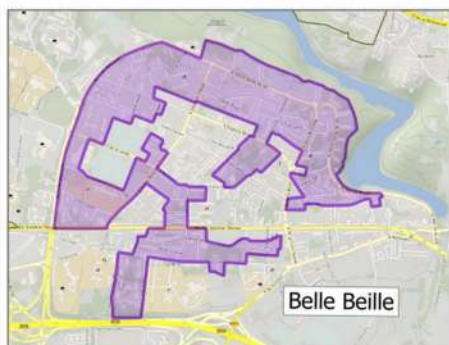
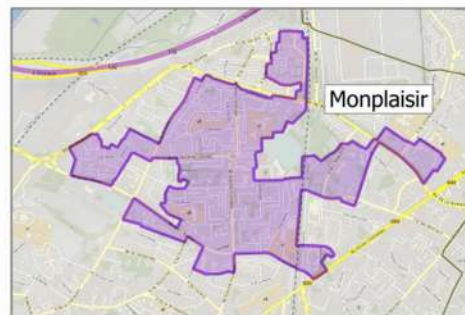
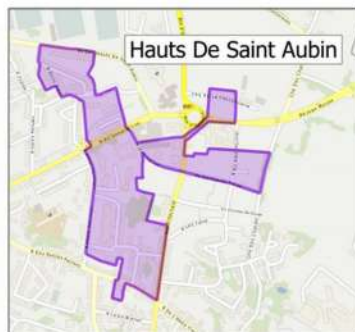
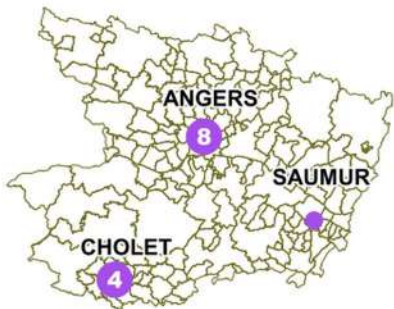


## 9.2. Ville



# QUARTIERS PRIORITAIRES DE LA POLITIQUE DE LA VILLE - MAINE-ET-LOIRE

## ANGERS - TRÉLAZÉ



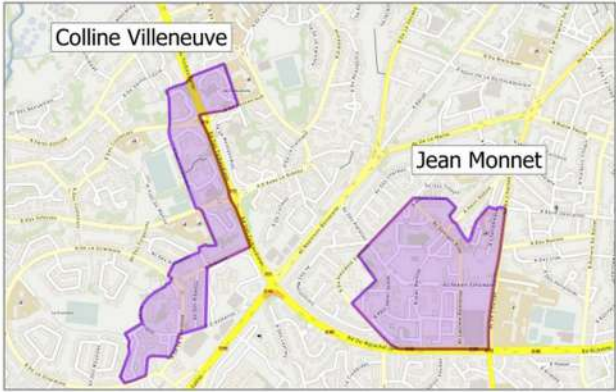
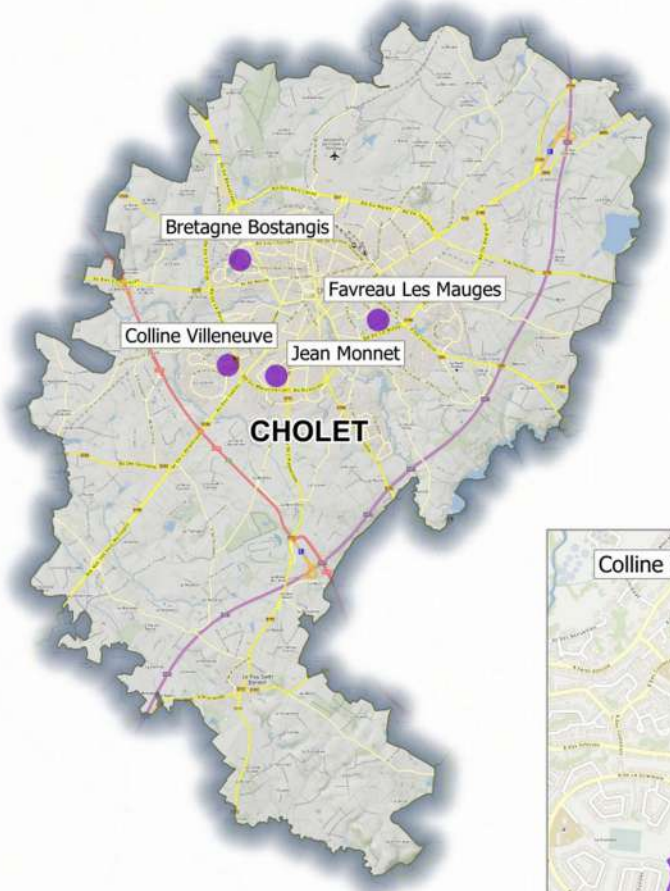
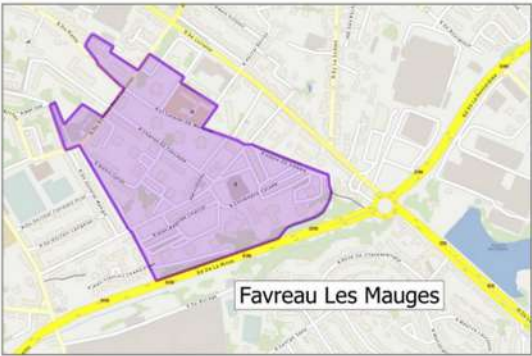
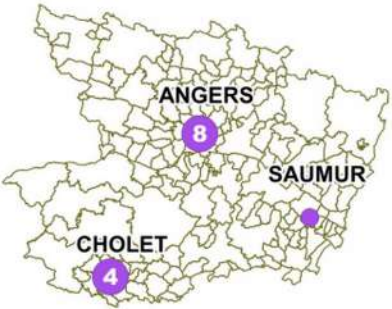
Réalisation : ©DDT 49/STS/MDT - 29/6/2023  
Sources : DDT 49/SCHV - SIG Ville  
Fond cartographique : ©IGN

Licence de réutilisation

PRÉFET DE MAINE-ET-LOIRE  
Liberté  
Égalité  
Fraternité  
Direction départementale des territoires

QUARTIERS PRIORITAIRES DE LA POLITIQUE DE LA VILLE - MAINE-ET-LOIRE

CHOLET



Réalisation : ©DDT 49/STS/MDT - 29/6/2023  
Sources : DDT 49/SCHV - SIG Ville  
Fond cartographique : ©IGN

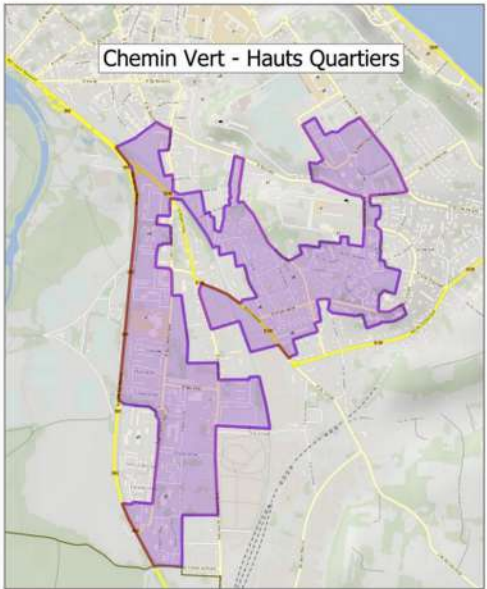
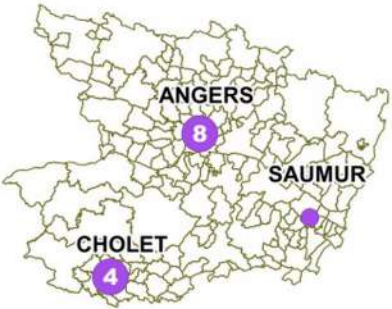
  
**PRÉFET DE MAINE-ET-LOIRE**  
*Liberté  
Égalité  
Fraternité*  
Direction départementale  
des territoires

Licence de réutilisation 



QUARTIERS PRIORITAIRES DE LA POLITIQUE DE LA VILLE - MAINE-ET-LOIRE

SAUMUR



Réalisation : ©DDT 49/STS/MDT - 29/6/2023  
Sources : DDT 49/SCHV - SIG Ville  
Fond cartographique : ©IGN

  
**PRÉFET DE MAINE-ET-LOIRE**  
*Liberté  
Égalité  
Fraternité*  
---  
Direction départementale  
des territoires

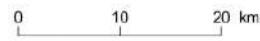
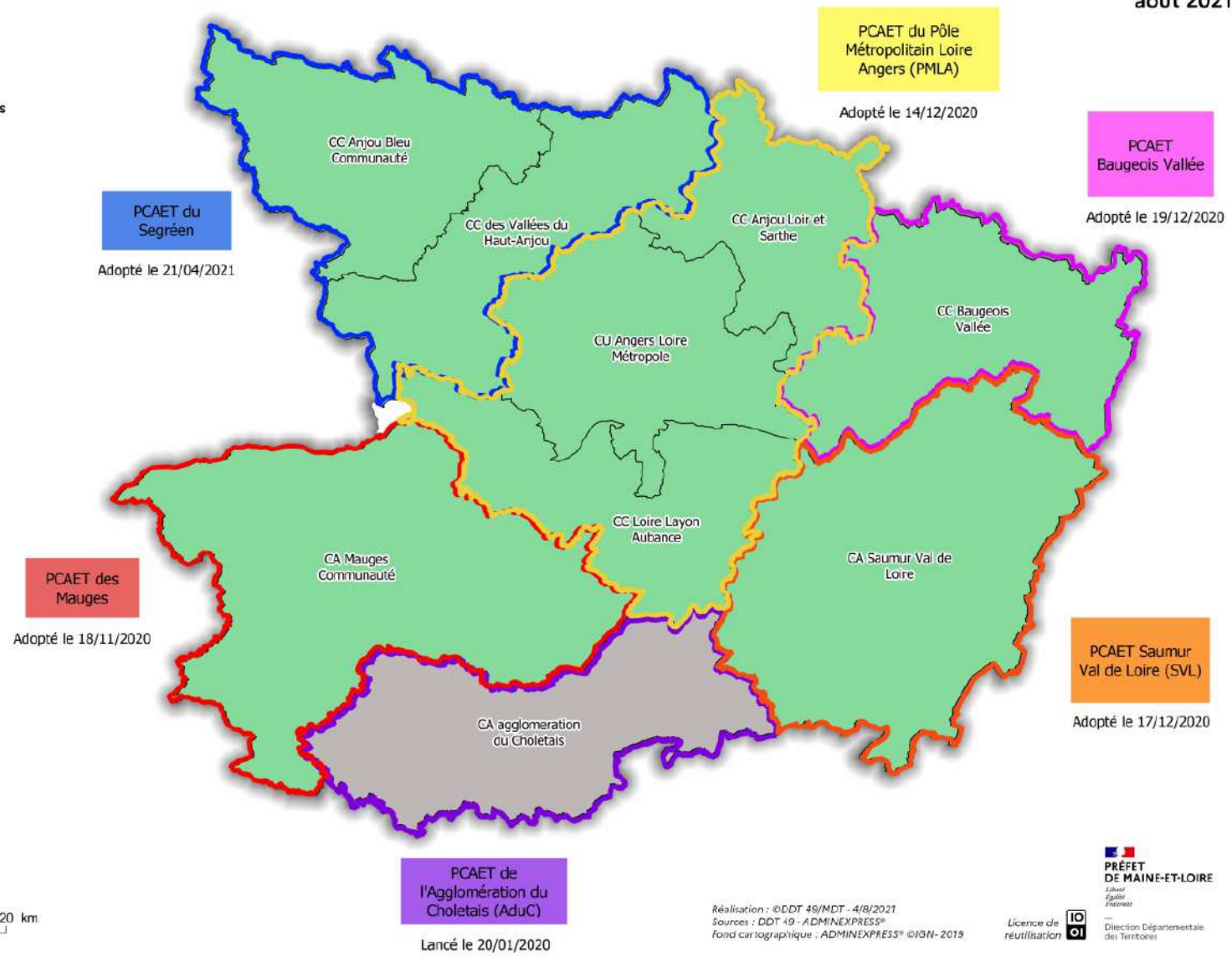
# 10. Transition énergétique



# ETAT D'AVANCEMENT DES PLANS CLIMAT AIR ENERGIE TERRITORIAUX (PCAET) DANS LE MAINE-ET-LOIRE

août 2021

- Limites administratives**
- Département
  - EPCI
- PCAET**
- Etat d'avancement
- Débuté
  - Adopté



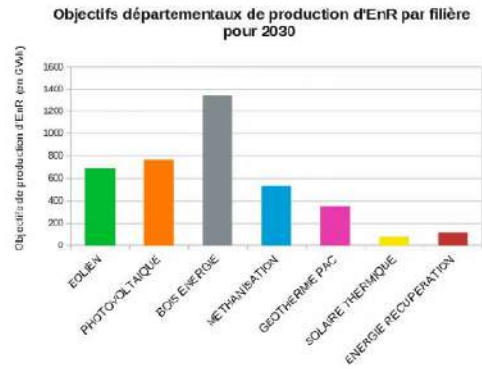
Réalisation : ©DDT 49/MDT - 4/8/2021  
Sources : DDT 49 - ADMINEXPRESS®  
Fond cartographique : ADMINEXPRESS® ©IGN-2019

PRÉFET DE MAINE-ET-LOIRE  
Direction Départementale des Territoires  
Licence de réutilisation



# OBJECTIFS DE PRODUCTION D'ENERGIES RENOUVELABLES (ENR) INSCRITS DANS LES PLANS CLIMAT AIR ENERGIE TERRITORIAL (PCAET) POUR 2030 - MAINE-ET-LOIRE

août 2021



**Limites administratives**

■ Département

□ EPCI

**Part des objectifs EnR par EPCI pour 2030**

Par filière (en %)

■ Eolien

■ Photovoltaïque

■ Bois

■ Méthanisation

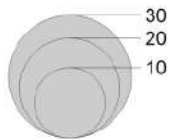
■ Géothermie-PAC

■ Solaire thermique

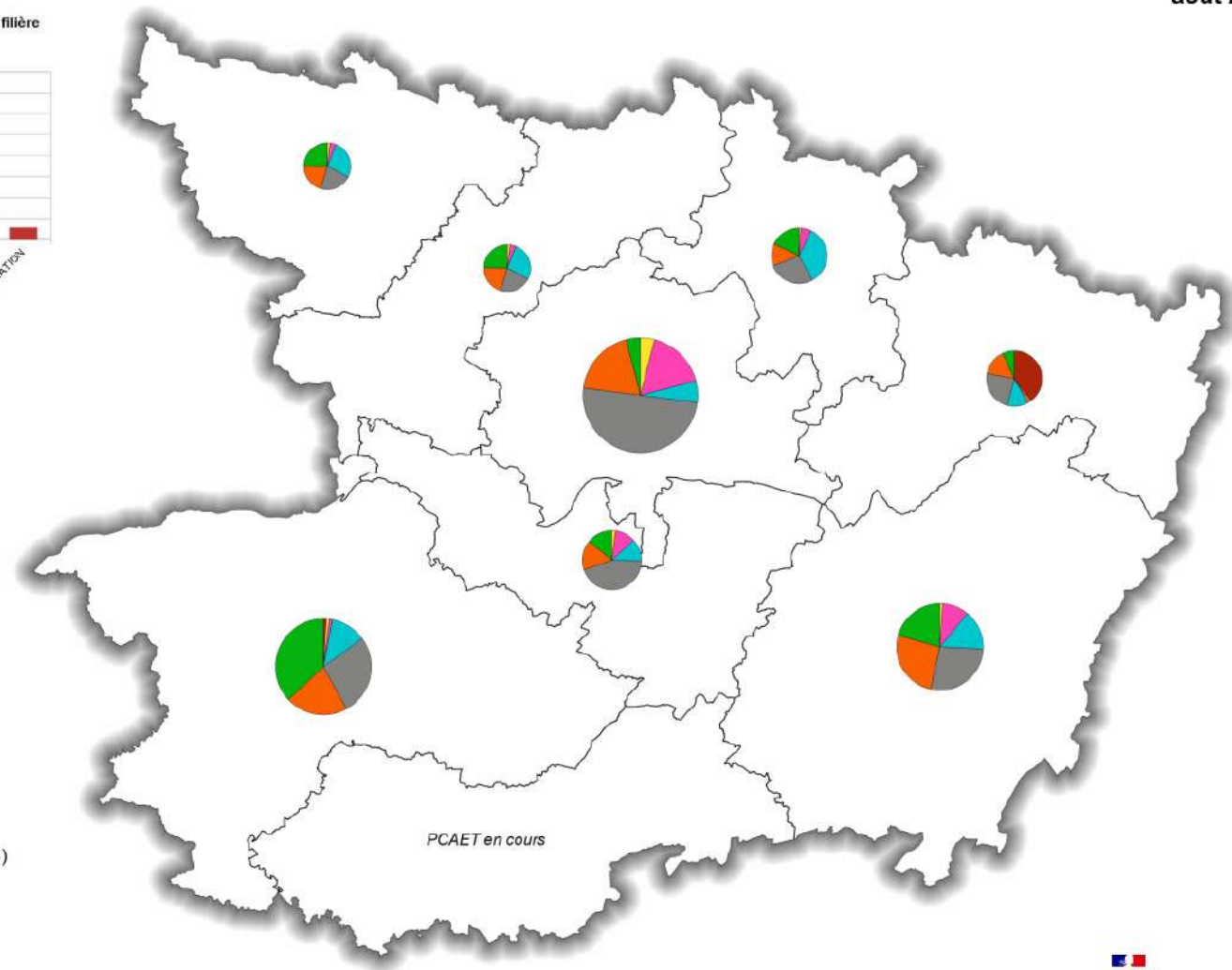
■ Energie de récupération

**Part des objectifs EnR totaux**

de chaque EPCI sur le département (en %)



0 10 20 km



Réalisation : ©DDT 49/MDDCT - 17/8/2021  
Sources : DDT 49 - SIEM - BDTOP0®  
Fond cartographique : SCAN25® ©IGN-BD TOPO® - 2019

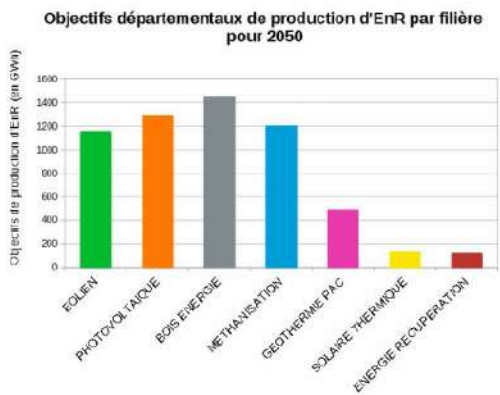
**PRÉFET DE MAINE-ET-LOIRE**  
Liberté Égalité Fraternité  
DIRECTION DÉPARTEMENTALE DES TERRITOIRES

Licence de réutilisation



# OBJECTIFS DE PRODUCTION D'ÉNERGIES RENOUVELABLES (ENR) INSCRITS DANS LES PLANS CLIMAT AIR ÉNERGIE TERRITORIAL (PCAET) POUR 2050 - MAINE-ET-LOIRE

août 2021



### Limites administratives

■ Département

□ EPCI

### Part des objectifs EnR par EPCI pour 2050

Par filière (en %)

■ Eolien

■ Photovoltaïque

■ Bois

■ Méthanisation

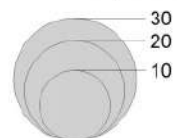
■ Géothermie-PAC

■ Solaire thermique

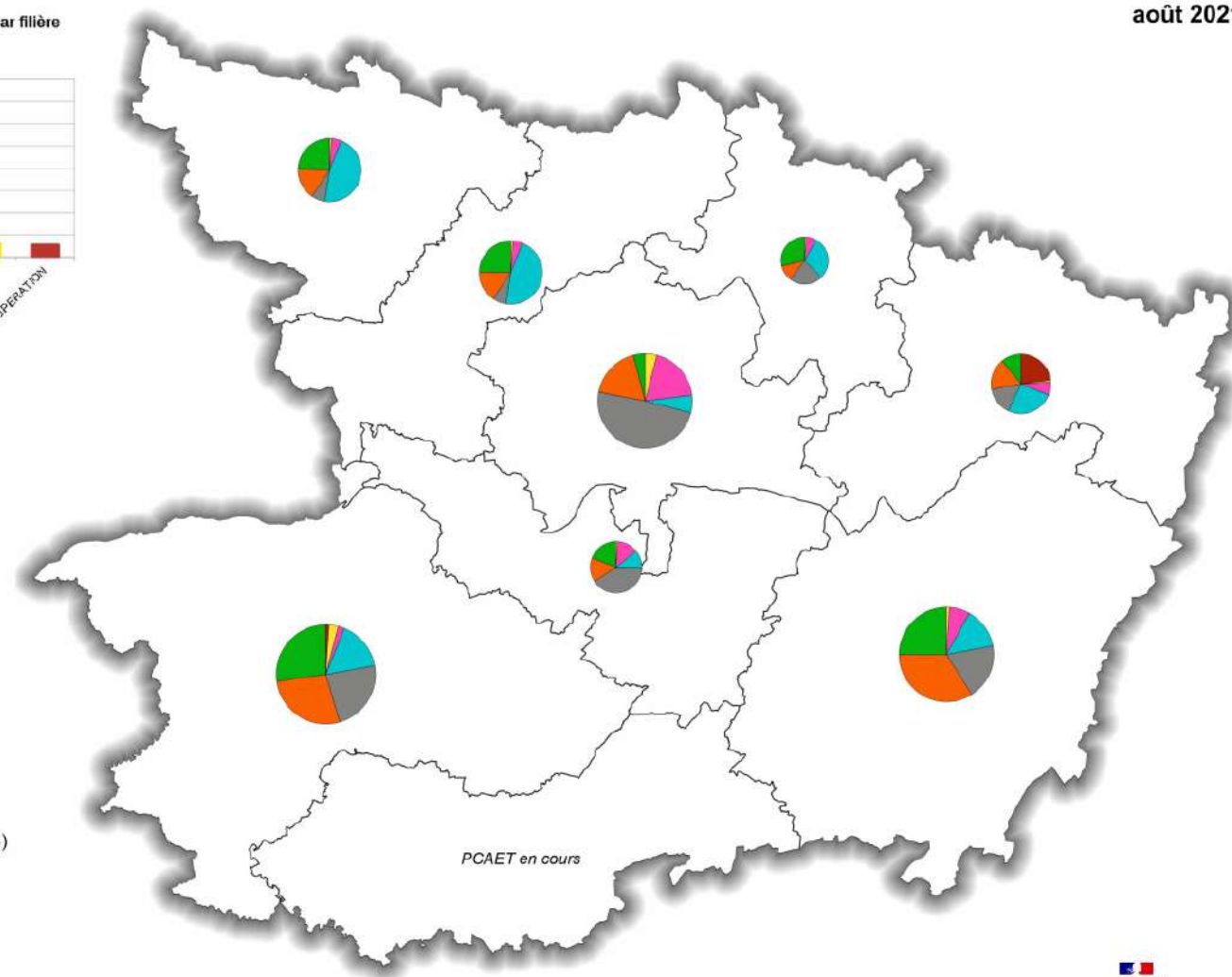
■ Énergie de récupération

### Part des objectifs EnR totaux

de chaque EPCI sur le département (en %)



0 10 20 km



Réalisation : ©DDT 49/MDDCT - 17/8/2021  
Sources : DDT 49 - SIEM - BDTPOPO®  
Ford cartographique : SCAN25® ©IGN-BD TOPO® - 2019

  
**PREFET DE MAINE-ET-LOIRE**  
*Liberté  
Égalité  
Fraternité*  
—  
DIRECTION DÉPARTEMENTALE  
DES TERRITOIRES

# INSTALLATIONS EXISTANTES OU AUTORISÉES D'ÉNERGIE RENOUVELABLE (EnR) CLASSEES PAR FILIERE - MAINE-ET-LOIRE

juillet 2023



## Limites administratives

- Département
- Communes

## Filières EnR

### Solaire

- ☀ Thermique
- ☀ Photovoltaïque

### Méthanisation

- En fonctionnement

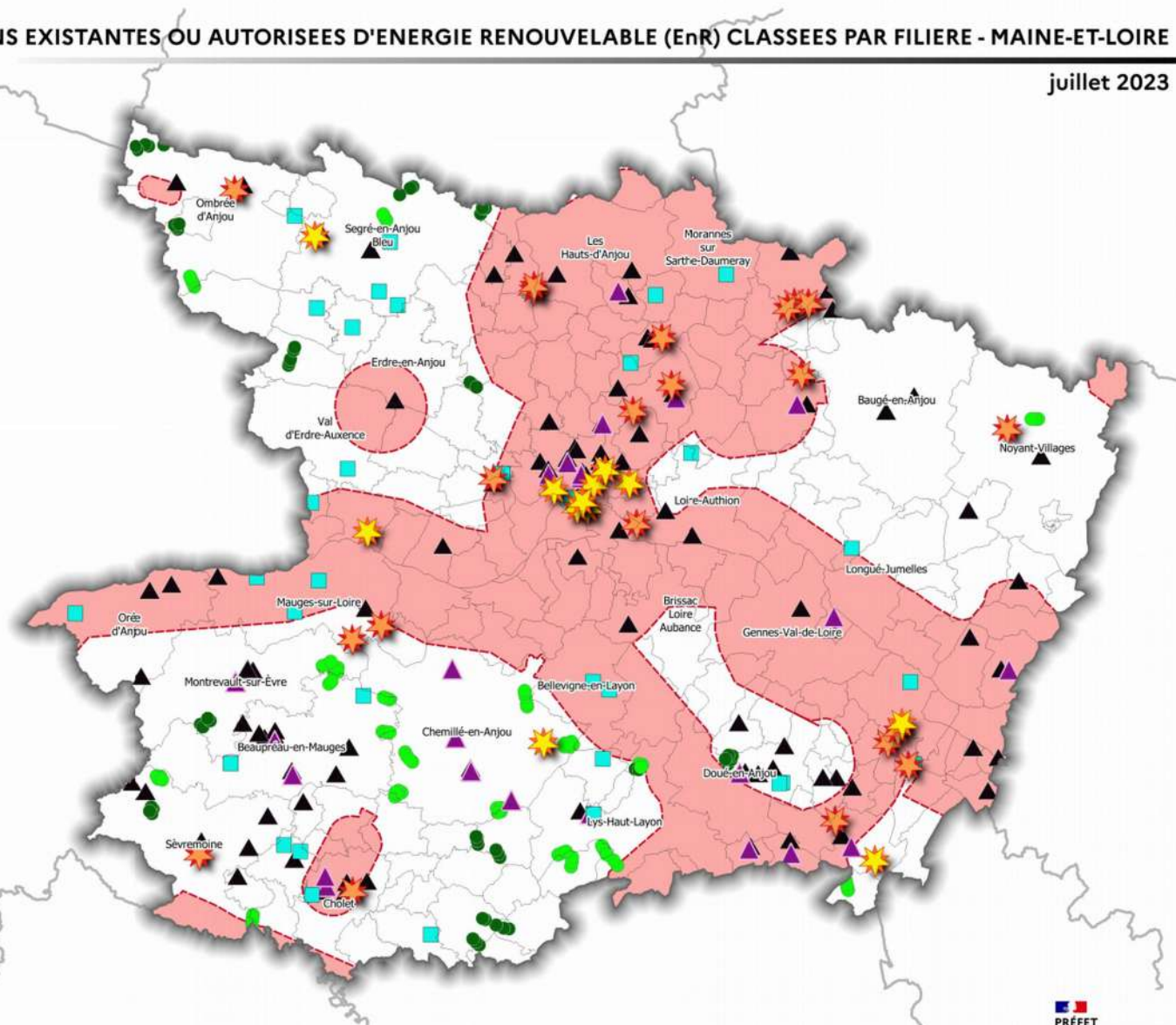
### Éolienne

- Autorisée en service
- Autorisée mais non construite
- Zone de sensibilité environnementale et paysagère forte

### Autres énergies renouvelables

- ▲ Réseaux de chaleur
- ▲ Chaufferie bois

0 10 20 km



Réalisation : ©DDT 49/MDT - 05/07/2023  
Sources : DDT 49 - DREAL PDL - DDPP - AILE - BDTPO® -  
Schéma Régional Eolien (SRE) - TEO®  
Fond cartographique : SCAN25® ©IGN-BDTopo® - 2020

  
**PRÉFET  
DE MAINE-ET-LOIRE**  
*Énergie  
Égalité  
Territoires*  
—  
Direction départementale  
des territoires

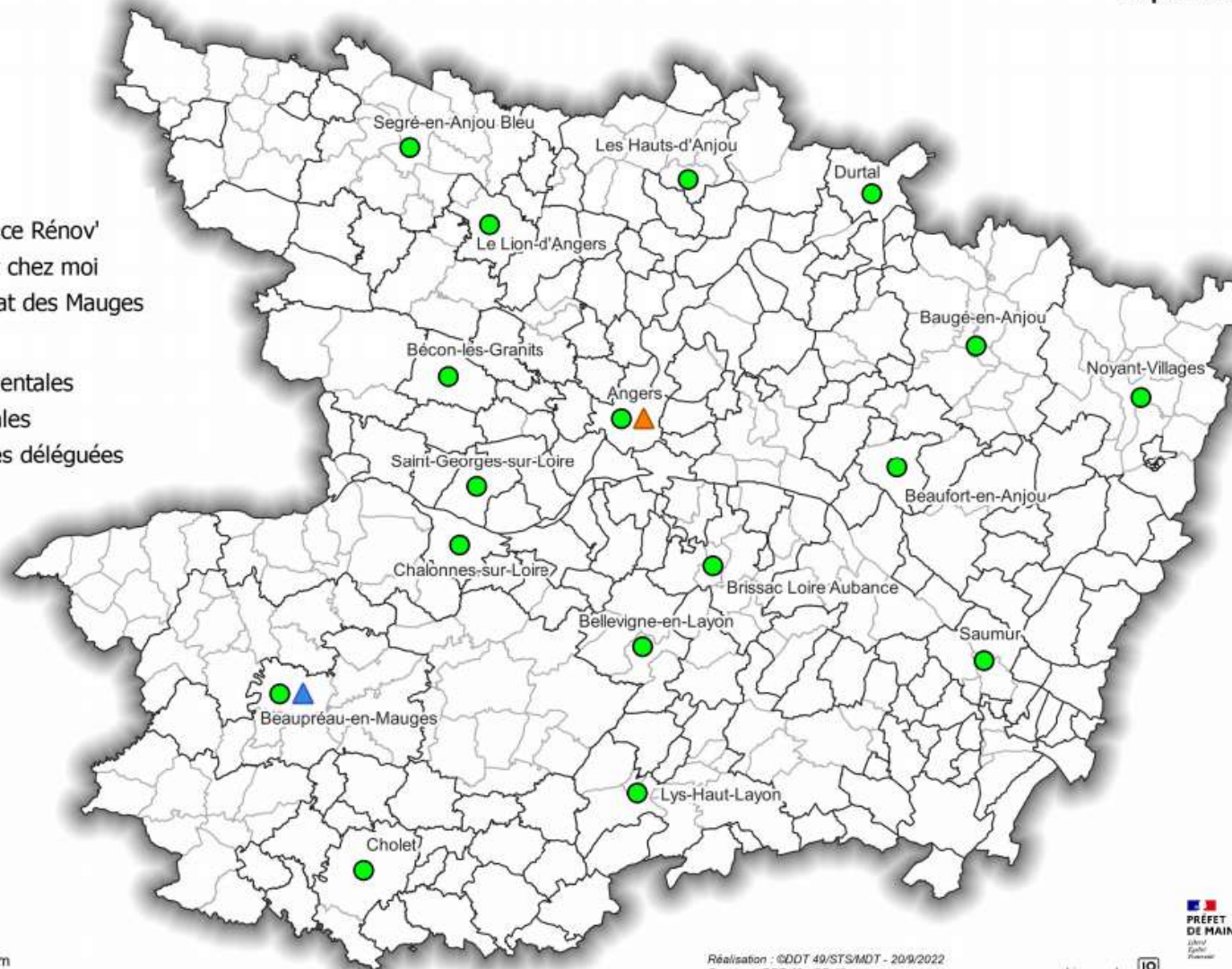


# RESEAU FRANCE RENOV' - LIEUX D'INFORMATION SUR LA RENOVATION ENERGETIQUE - MAINE-ET-LOIRE

septembre 2022

- Permanence France Rénov'
- ▲ Plateforme Mieux chez moi
- ▲ Maison de l'habitat des Mauges

- Limites départementales
- Limites communales
- Limites communes déléguées



0 10 20 km

Réalisation : ©DDT 49/STS/MDT - 20/9/2022  
Sources : DDT 49 - CD 49  
Fond cartographique : ©IGN - Adminexpress® COG 2021

Licence de réutilisation



  
PRÉFET  
DE MAINE-ET-LOIRE  
Département  
Préfecture  
DIRECTION DÉPARTEMENTALE  
DES TERRITOIRES

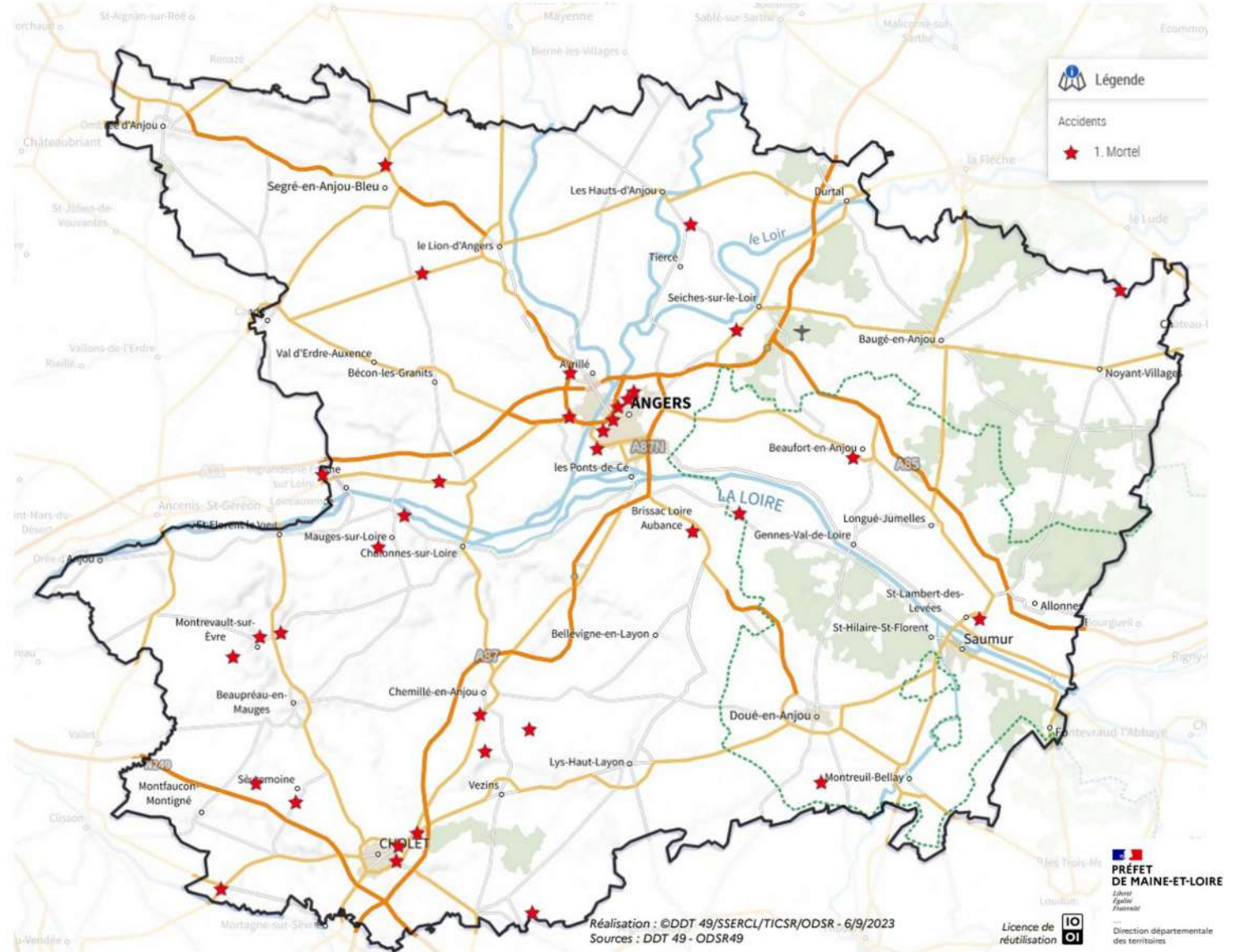
# 11. Transports et sécurité routière



## 11.1. Sécurité routière

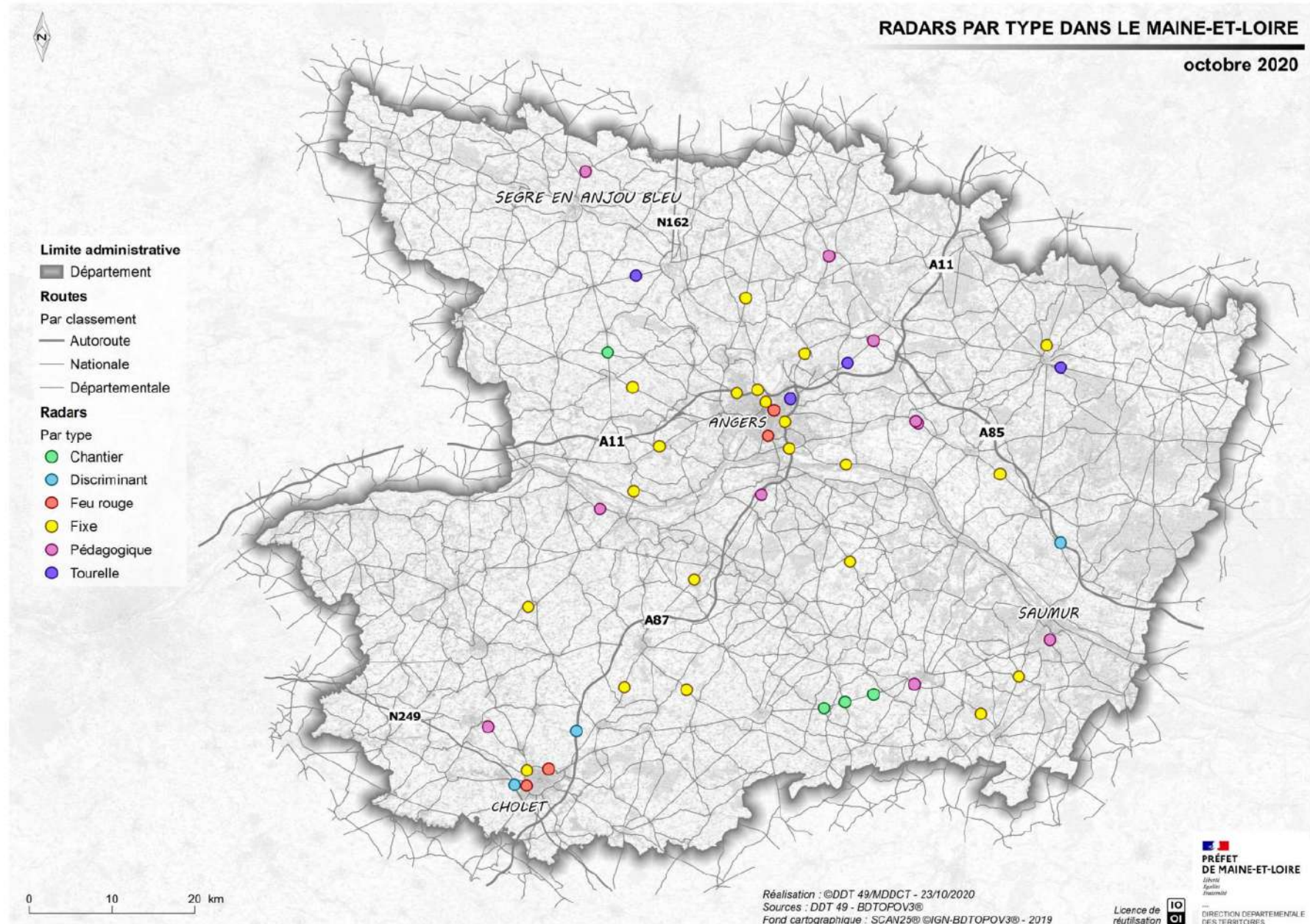
# ACCIDENTS MORTELS SUR LE RÉSEAU ROUTIER - MAINE-ET-LOIRE - BILAN 2022

35 accidents mortels : 36 tués



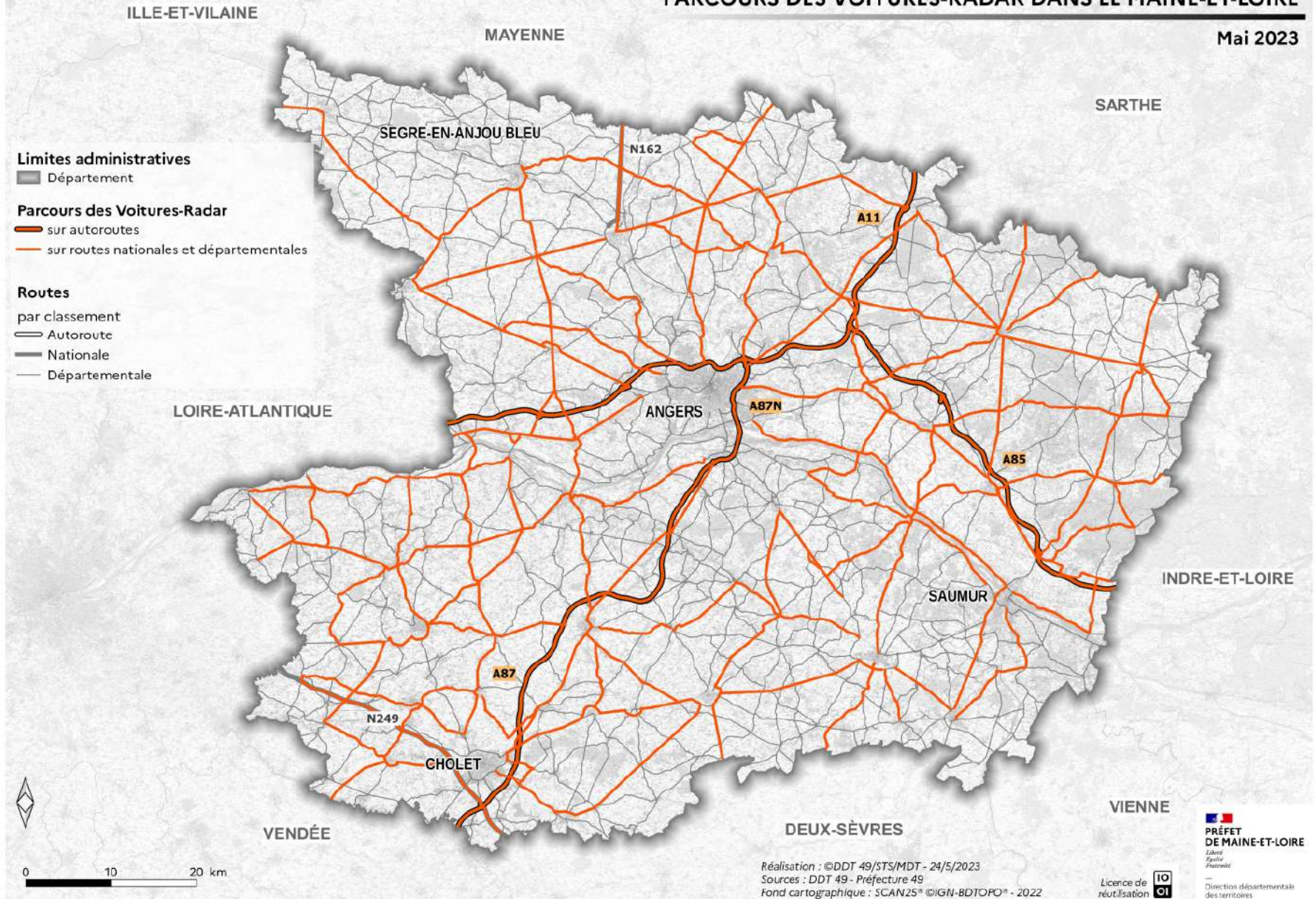
# RADARS PAR TYPE DANS LE MAINE-ET-LOIRE

octobre 2020



# PARCOURS DES VOITURES-RADAR DANS LE MAINE-ET-LOIRE

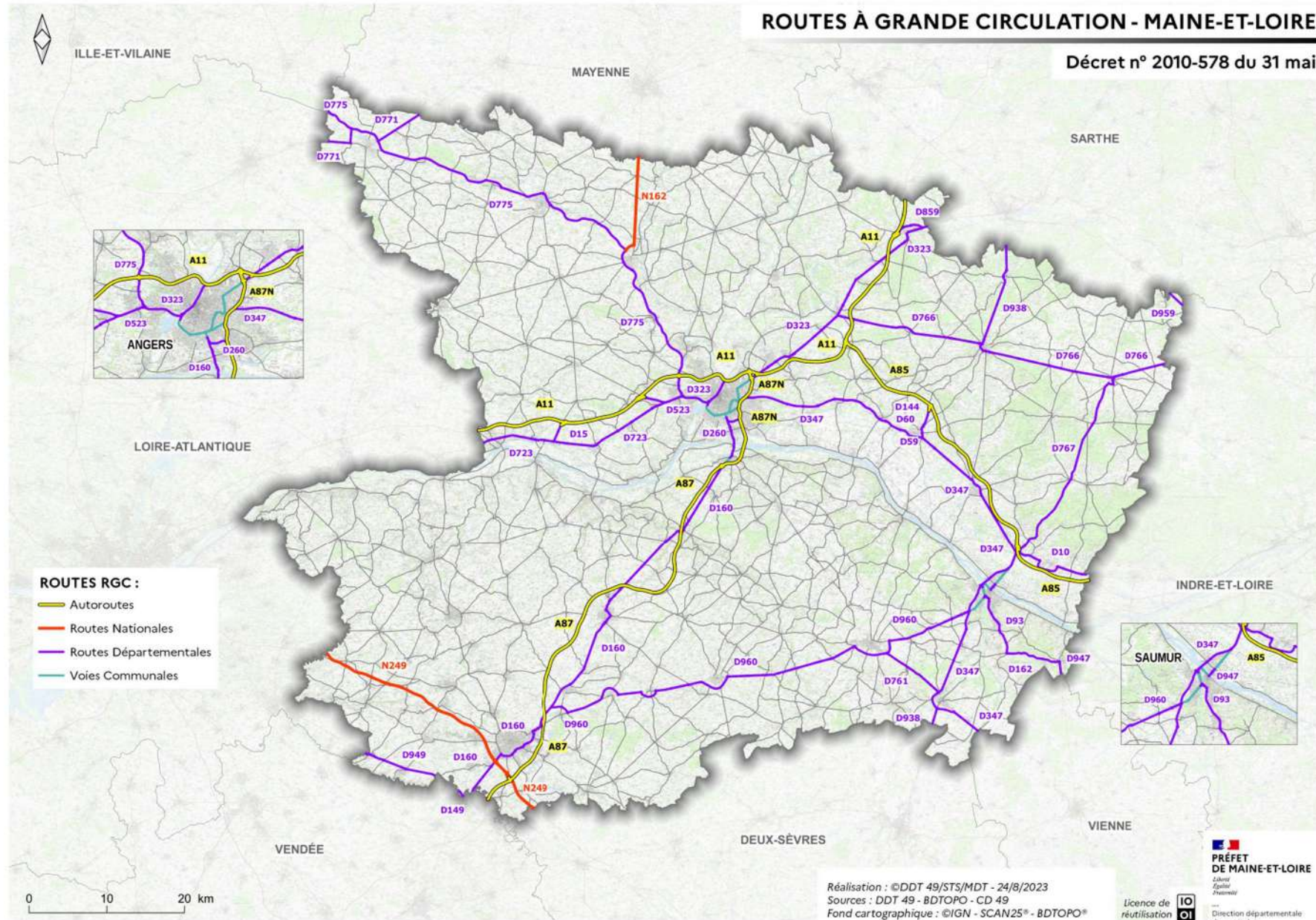
Mai 2023



## 11.2. Circulation

# ROUTES À GRANDE CIRCULATION - MAINE-ET-LOIRE

Décret n° 2010-578 du 31 mai



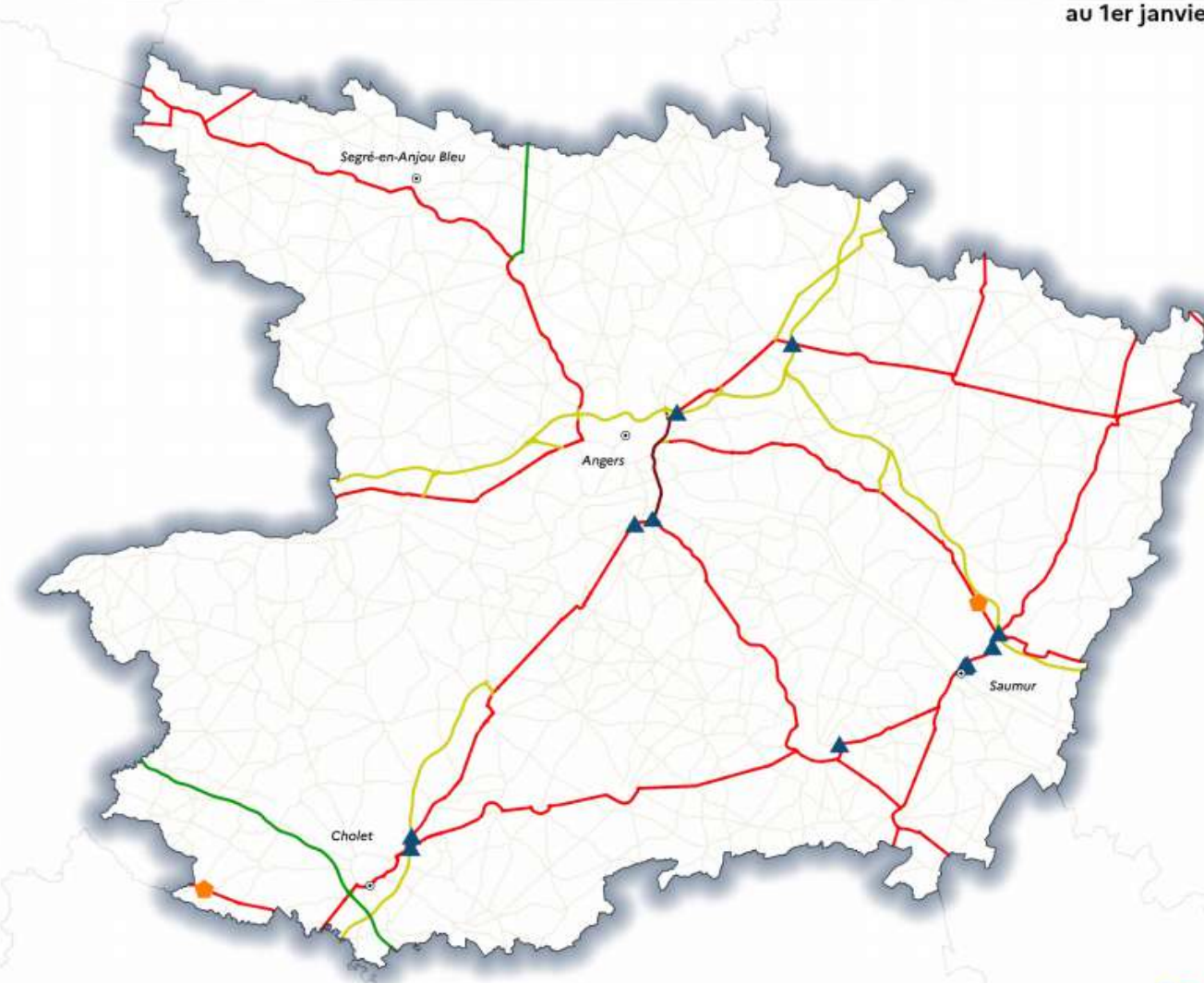
# ITINÉRAIRES DES TRANSPORTS EXCEPTIONNELS DANS LE DÉPARTEMENT DE MAINE-ET-LOIRE

au 1er janvier 2023



- Franchissement**
- ▲ ouvrage d'art
  - passage à niveau
- Réseau de transport exceptionnel en tonnage**
- 48T1
  - 48T2
  - 72T
  - 94T
  - 120T
- Autre réseau routier
- ⊙ Préfecture et sous-préfectures
- Limites départementales

0 10 20 km



Réalisation : ©DDT 49/MDT - 13/10/2022  
Sources : DDT 49 - CD49  
Fond cartographique : ©IGN-BDTopo® - 2022

  
**PREFET DE MAINE-ET-LOIRE**  
délivré par le préfet  
Direction départementale des territoires

Licence de réutilisation 