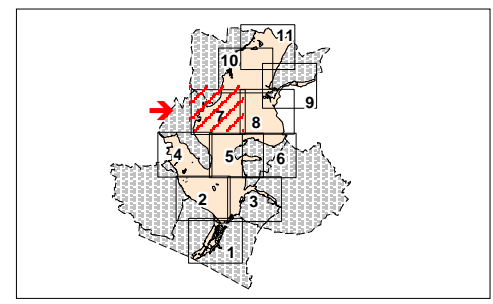











CANTENAY-EPINARD  
BRIOLLAY  
ECOFLANT  
SOULAIRE-ET-BOURG

7



-  périmètre du PPR inondation
-  limites de zones d'aléas
-  ZONE ROUGE - zone inondable à préserver de toute urbanisation nouvelle
  - R1- aléa faible
  - R2- aléa moyen
  - R3- aléa fort
  - R4- aléa très fort
-  ZONES BLEUES - secteurs inondables urbanisés
  - B1- aléa faible
  - B2- aléa moyen
-  ZONE de vitesse marquée
-  ZONE de clapots
-  repères de crues "NGF"
-  altitude reconstituée des Plus Hautes Eaux Connues (PHEC) ou crues modélisées (PHE) référence IGN69
-  limite communale

- N**  
**O**  
**T**  
**I**  
**O**  
**N**
- ALEA 1 - FAIBLE  
profondeur de submersion inférieure à 1 m sans vitesse significative
  - ALEA 2 - MOYEN  
entre 1 et 1.50m sans vitesse significative ou inférieure à 1m avec vitesse significative et/ou avec clapot significatif
  - ALEA 3 - FORT  
supérieure à 1.50m sans vitessesignificative ou entre 1 et 1.50m avec vitesse significative et/ou avec clapot significatif
  - ALEA 4 - TRES FORT  
supérieure à 1.50m avec vitesse significative

 Echelle 1/10000

