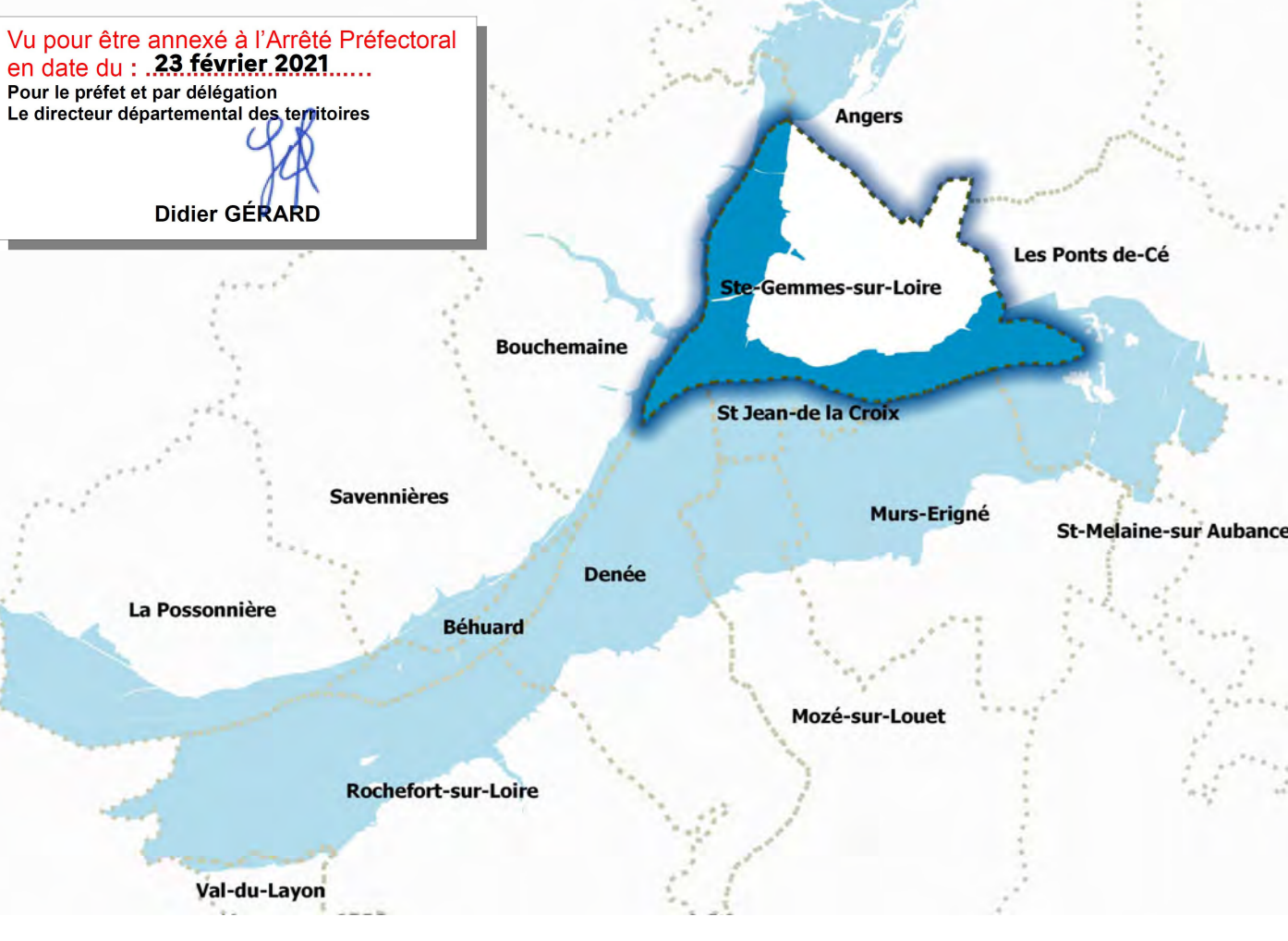


**Plan de Prévention des Risques Naturels Prévisibles d'Inondation**

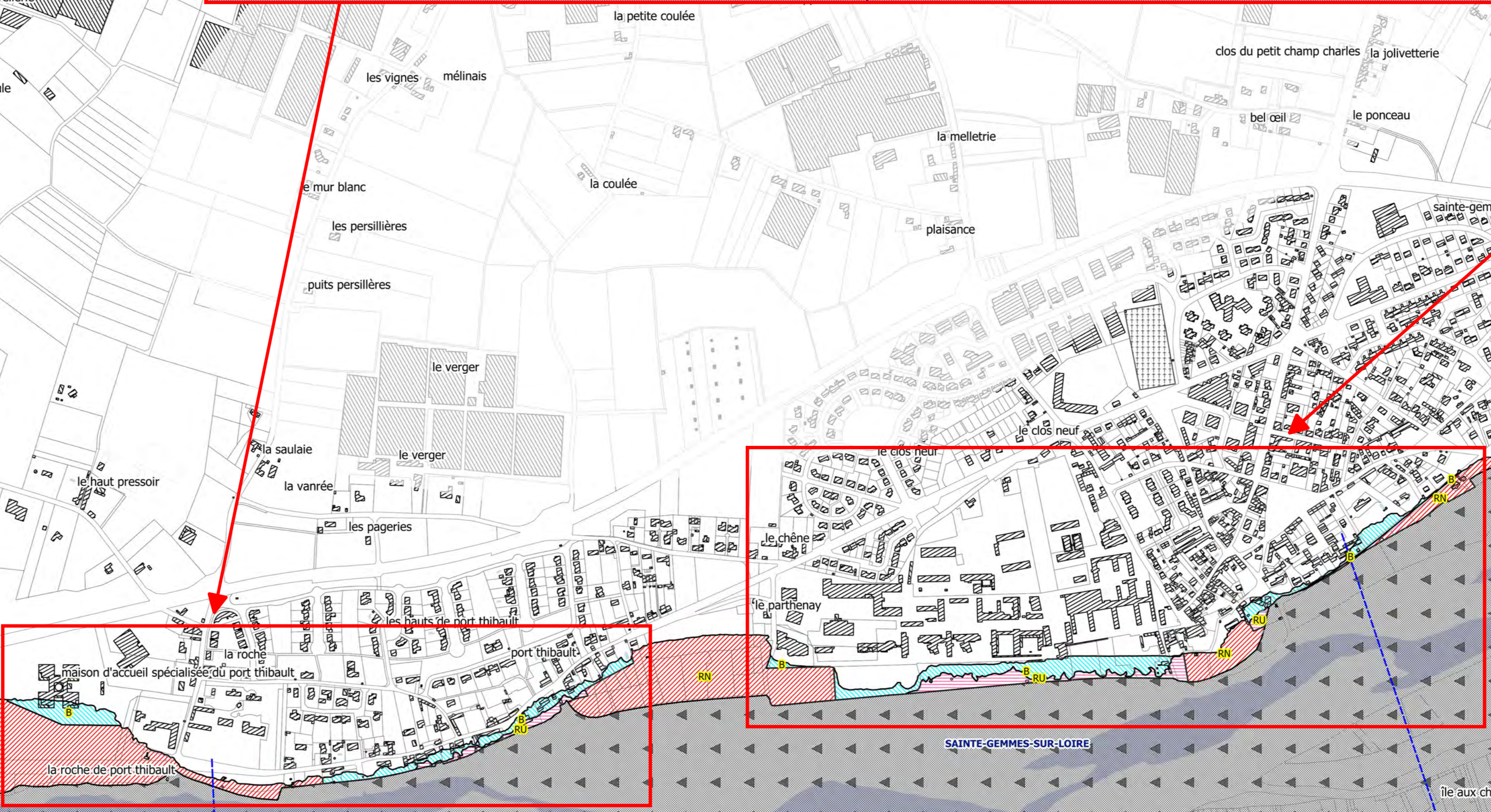
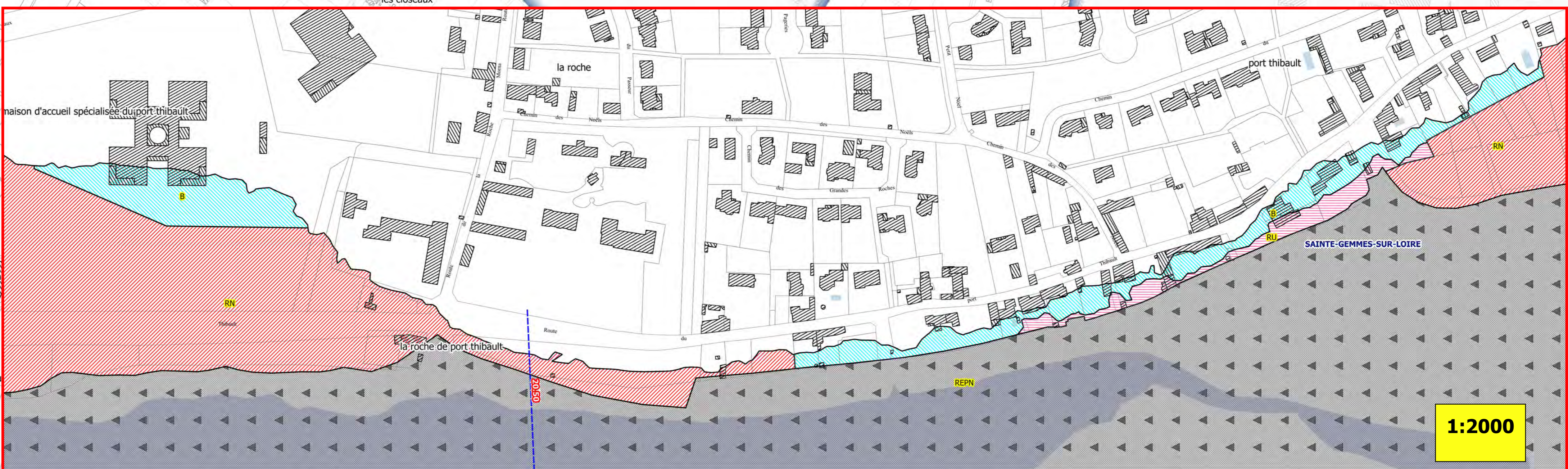
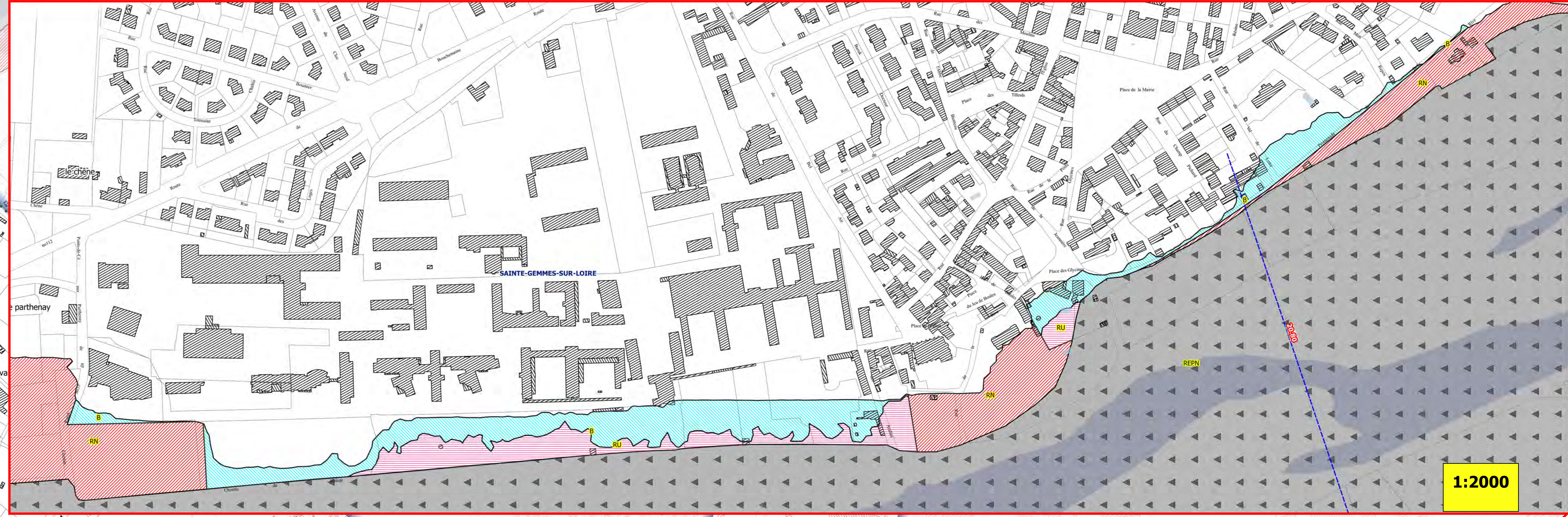
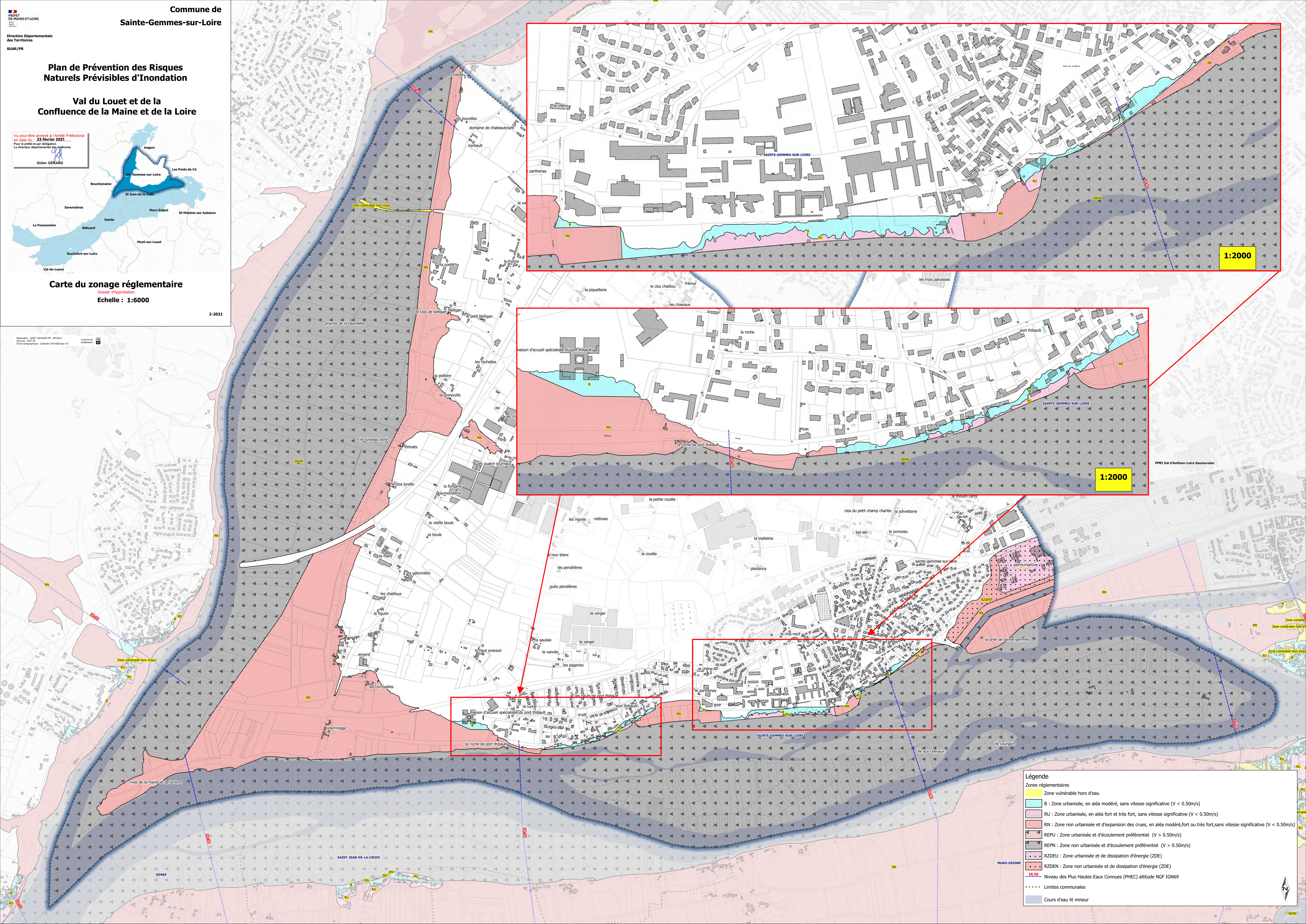
**Val du Louet et de la Confluence de la Maine et de la Loire**



**Carte du zonage réglementaire**  
 Dossier d'Approbation  
 Echelle : 1:6000

2-2021

Relevés : 007-49SUAR-PR - 002021  
 Révisés : 007-49 - Fond cartographique : Cassini 2019-00 kape 03  
 Licence de cartographie



**Légende**

Zones réglementaires

- Zone vulnérable hors d'eau
- B : Zone urbanisée, en aléa modéré, sans vitesse significative ( $V < 0.50\text{m/s}$ )
- RU : Zone urbanisée, en aléa fort et très fort, sans vitesse significative ( $V < 0.50\text{m/s}$ )
- RN : Zone non urbanisée et d'expansion des crues, en aléa modéré, fort ou très fort, sans vitesse significative ( $V < 0.50\text{m/s}$ )
- REPU : Zone urbanisée et d'écoulement préférentiel ( $V > 0.50\text{m/s}$ )
- REPN : Zone non urbanisée et d'écoulement préférentiel ( $V > 0.50\text{m/s}$ )
- RZDEU : Zone urbanisée et de dissipation d'énergie (ZDE)
- RZDEN : Zone non urbanisée et de dissipation d'énergie (ZDE)

Niveau des Plus Hautes Eaux Connues (PHEC) altitude NGF IGN69

Limites communales

Cours d'eau lit mineur