

SITUATION DES RESSOURCES EN EAU DE MAINE-ET-LOIRE

BULLETIN HYDROLOGIQUE DU 27 AVRIL 2021

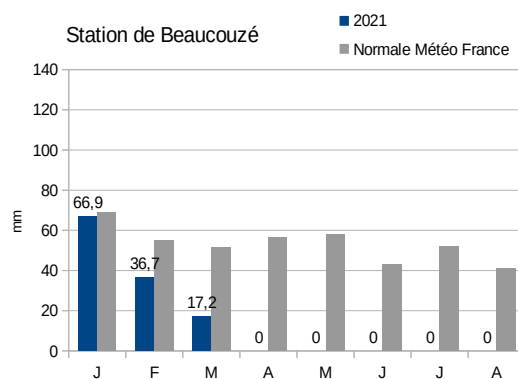
Plan du bulletin

1. Bilan météorologique (Source Météo France) :1
2. Suivi des débits (Source DREAL PdL, OFB).....2
3. Suivi des piézomètres (Source BRGM).....3
4. Réserve de Rillé données (Source : Entente Interdépartementale pour l'aménagement de l'Authion).4
5. Réserves de Ribou/Verdon (Source : Agglomération du Choletais).....4

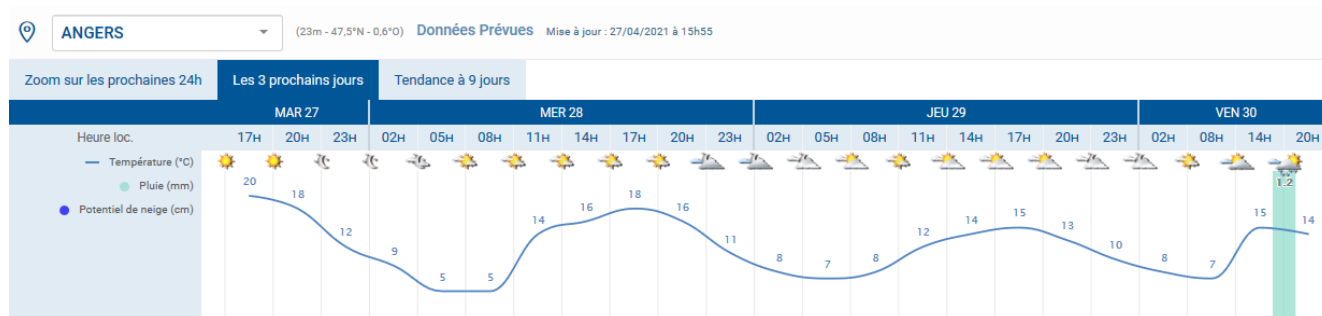
CONDITIONS MÉTÉOROLOGIQUES

1. Bilan météorologique (Source Météo France) :

	Pluviométrie			
	S.13	S.14	S.15	S.16
ANGRIE	0,4	13	0,4	0,2
BEAUCOUZE	0	15,7	0	0
CHOLET	0	19,2	0	0
FONTAINE-GUERIN	0	14,4	0,2	1,6
MARCE	0	13,9	0	0
MARTIGNE-BRIAND	0,2	18,2	0,2	0
MONTREUIL-BELLAY	0	9,5	0,5	0
POUANCE	0,2	36,3	0,4	0
SEGRE	0,6	20	0,4	0,2



Prévisions à 3 jours :



[PréviExpert] ANGERS		23m - 47,5°N - 0,6°O							
MIS A JOUR LE 27/04/2021 A 16H10		mar. 27	mer. 28	jeu. 29	ven. 30	sam. 01	dim. 02	lun. 03	mar. 04
Temp. maxi (°C)		20	18	16	17	16	17	19	20
Temp. mini (°C)		5	4	6	6	6	4	5	8
Humidité maxi (%)		70	75	90	75	90	95	90	90
Humidité mini (%)		25	35	45	50	45	35	35	45
Pluie 24h (mm)		0	0	0	1,2	0,6	0,3	0	0,8
Potentiel de Neige 24h (cm)		0	0	0	0	0	0	0	0
ETP (mm)		4,8	5,3	4,1	4,1	2	2,2	2,3	2,9

EAUX SUPERFICIELLES

2. Suivi des débits (Source DREAL PdL, OFB)

2.1 Débits (réseau COLIANE).

	16	L	M	M	J	V	S	D	Vigilance	Alerte	Alerte Renforcée	Crise	tendance
		19/04	20/04	21/04	22/04	23/04	24/04	25/04					
LOIRE		438	425	408	398	393	374	353	nc	290	127	/	↘
SARTHE		32,40	32,00	31,70	30,40	29,40	28,20	27,50	29,40	22,50	7,00	/	↘
MAYENNE		18,70	17,20	15,60	17,60	15,40	14,40	13,90	23,30	16,40	4,00	/	↘
OUDON		3,050	2,960	2,950	2,880	2,78	2,56	2,29	5,83	3,02	0,60	/	↘
LOIR		19,90	19,10	18,70	18,30	16,90	17,10	16,60	20,80	16,20	5,50	/	↘
LAYON		nc	nc	nc	nc	nc	nc	nc	1,10	0,80	0,40	/	
AUBANCE		0,29	0,29	0,29	0,27	0,25	0,27	0,26	0,30	0,20	0,06	/	↘
HYROME		0,26	0,26	0,26	0,25	0,24	0,22	0,21	0,30	0,17	0,06	/	↘
EVRE		0,93	0,91	0,88	0,93	0,88	0,84	0,73	1,20	0,80	0,25	/	↘
MOINE		0,98	0,96	0,87	0,82	0,81	0,84	0,86	1,10	0,90	0,45	/	↘
SEVRE N		2,72	3,04	2,89	2,80	2,61	2,57	2,48	4,70	3,00	0,33	/	→
AUTHION		438	425	408	398	393	374	353	nc	290	127	/	↘
SANGUEZE		0,114	0,113	0,106	0,102	0,096	0,104	0,078	0,18	0,095	0,007	/	↘
ERDRE		0,80	0,58	0,71	0,72	0,70	0,68	0,65	0,399	0,256	0,077	/	↘
BRIONNEAU		0,126	0,122	0,112	0,102	0,094	0,086	0,080	0,132	0,068	0,013	/	↘

2.2 – Observations ONDE (OFB¹)

Observations non encore démarrées

1) Office Français de la Biodiversité

3. Suivi des piézomètres (Source BRGM)

Données non communiquées

AUTRES DONNÉES

4. Réserve de Rillé

Données non communiquées

5. Réserves de Ribou/Verdon 27 avril 2021 (Source : Agglomération du Choletais)

Volume total : 17,8 Mm³ (Ribou : 3,2 Mm³, Verdon : 14,6 Mm³)

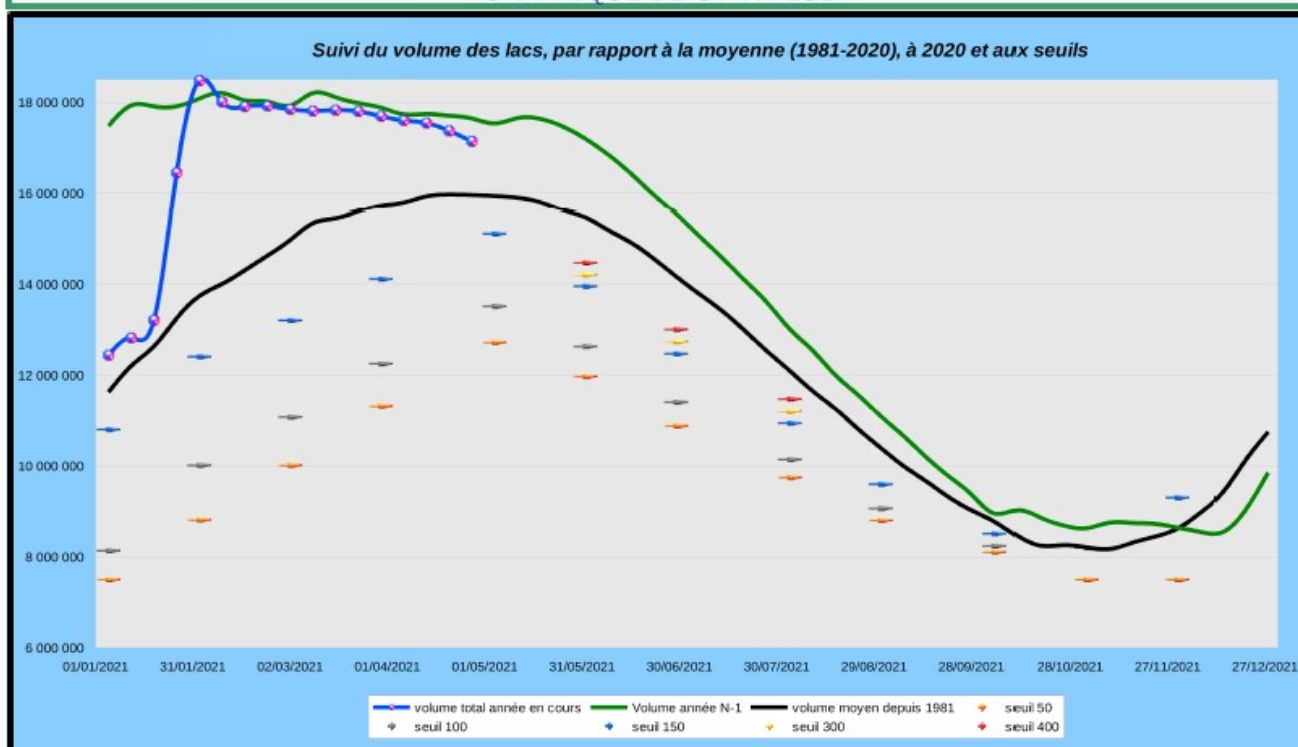
Volume disponible : 17,4 m³ (soit 97,7 %)

Débit de sortie : 0,2 m³/s (soutien d'étiage à la Moine en sortie de Ribou)

Agglomération du Choletais

Mise à jour : 27/04/2021

GRAPHIQUE DE SYNTHÈSE



SITES INTERNET

Lien vers Propluvia (Outil de gestion des arrêtés de restriction en eau) :

<http://sous-développement/propluvia/faces/public/carteDep.jsp>

Lien vers le site Internet des services de l'État pour consulter les arrêtés sécheresse de l'année et localiser les différentes zones d'alerte :

<http://www.maine-et-loire.gouv.fr/la-gestion-des-etiages-r1520.html>