


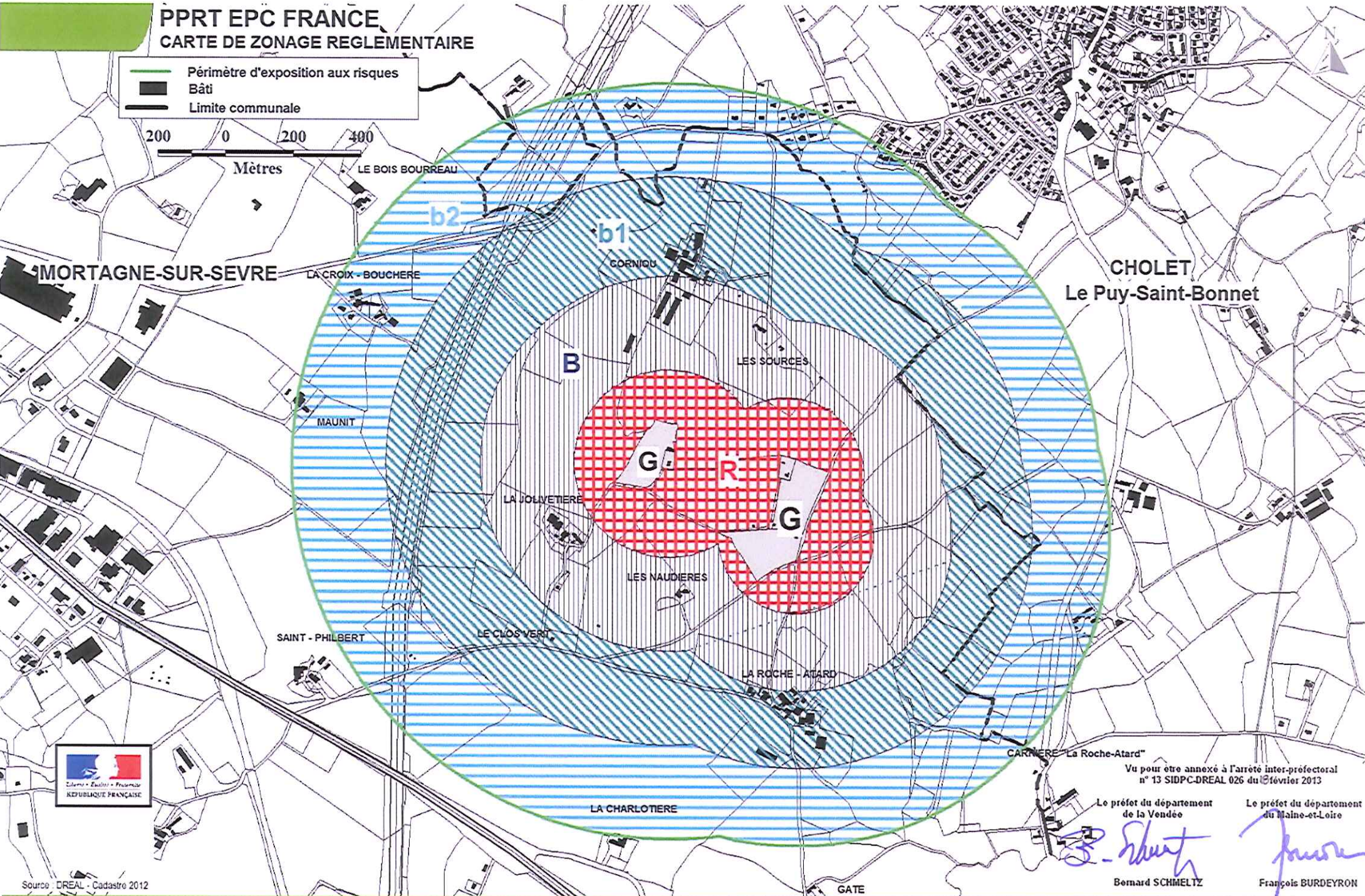


PPRT EPC FRANCE

CARTE DE ZONAGE REGLEMENTAIRE

-  Périmètre d'exposition aux risques
-  Bâti
-  Limite communale



Source : DREAL - Cadastre 2012

Vu pour être annexé à l'arrêté inter-préfectoral n° 13 SIDPC-DREAL 026 du 06 février 2013

Le préfet du département de la Vendée

Le préfet du département du Maine-et-Loire

Bernard SCHMELTZ

François BURDEYRON